

الكتاب رقم ترقيم

الجمهورية الجزائرية الديمقراطية الشعبية

القسم الثاني

العالم الإسلامي غير العربي

- ١ -

تركيبا

ماتزم التوزيع
دار النهضة العربية
٣٢ شارع عبد الحامق ثروت - القاهرة

الكتّاب: هَمِّ زِقَانَةٌ

تَرْكِيَا

مُعْهَدُ الدِّرَاسَاتِ الْإِسْلَامِيَّةِ

٤٣ شَارِعُ الْإِبْرَاهِيمِ بِالرُّوحَةِ
الْقَاهِرَةِ

مَطْبَعَةُ يُونُسَ بِالْقَاهِرَةِ

بِسْمِ اللَّهِ الرَّحْمَنِ الرَّحِيمِ

الجمهورية الترككية

نشأة الدولة الترككية

تتميز الدولة الترككية بين الدول الإسلامية بمجدانة النشأة ، فلم يكن الأتراك العثمانيون في القرن الثالث عشر الميلادي إلا قبائل من رعاة الخيل تجوب مرتفعات الأناضول . وفي أواخر هذا القرن كانت أملاك السلجوقيين في آسيا الصغرى قد انقسمت إلى عدد من الممالك الصغيرة يهددها المغول بالأغارة بين فترة وأخرى . وقد حدث أنه في يوم من الأيام كانت جماعة تتألف من أربعائة من الترك الغز تجوب المكان القريب من أنقرة فشاهدت معركة ضارية تدور في سهلها بين فئتين من المقاتلين فتقدم هؤلاء الترك الغز - بحكم جهم للقتال - لنصرة المهزوم في هذا القتال ، ولدهشتهم كانت الفئمة التي ناصروها تنبص سلطان روم السلجوقي ، فخاربوا معها وكسبوا المعركة لصالحها ، فسمح السلطان السلجوقي لهذه الجماعة من الأتراك - التي كان يقودها أرطغرول - بالإقامة في أملاكه مكافأه لهم على مناصرته في هذه المعركة ، وقد استطاع عثمان بن أرطغرول أن يؤسس في هذا المكان دولة ترككية لم تلعب أن تحولت إلى امبراطورية عاشت أكثر من ستة قرون محتفظة بالسلطنة وراثية في بيت آل عثمان ، وهي نتيجة لانتناسب مع البداية المتواضعة لهذه الدولة . ومنذ بداية القرن السادس عشر وهذه الامبراطورية تحكم حكماً قوياً واسعاً يمتد من بودابست حتى مكة المكرمة ، ومن مصر العليا حتى البحر الأسود . ولما سكن سلطان هذه الامبراطورية على أراضيها بدأ يضعف منذ القرن الثامن عشر حتى أصبح حكمها إسمياً في أغلب أجزائها . ثم زال هذا السلطان الإسمي على أثر هزيمة

تركيا في الحرب العالمية الأولى . وكادت تفقد استقلالها نفسها وجزءاً من أراضيها لولا هبة الأتراك بقيادة مصطفى كمال (أتاتورك) الذي استعاد لتركيا من اليونان جزءها الأوروبي، وثبت للأتراك استقلالهم في الجزء التركي الصحيح من الامبراطورية العثمانية السابقة الذي تمثله تركيا الحديثة . وأما باقي أجزاء الامبراطورية فقد لاقى حظوظاً مختلفة حتى أصبح دولا ودويلات مستقلة في الوقت الحاضر . ويرجع قيام الجمهورية التركية الحديثة إلى سنة ١٩٢٣ .

وكذلك يختلف تركيا من وجوه كثيرة عن الدول الإسلامية الأخرى ، لأن الامبراطورية العثمانية ظلت تعتبر لعدة قرون قوة أوروبية عظمى ، وإذا كانت تركيا هي وريثة هذه الامبراطورية فإنها سارت في نفس الاتجاه فنجدها تعتبر نفسها في الوقت الحاضر دولة أوروبية فهي عضو في منظمات غرب أوروبا مثل منظمة التعاون الاقتصادية ومجلس أوروبا ثم هي عضو في حلف شمال الأطلسي NATO . وتميز تركيا بالانسجام الاجتماعي - فيما عدا الأكراد - وكذا الاستقرار السياسي والقوة الحربية ، وهي من الدول الإسلامية التي تتعاون مع أهم غرب أوروبا تعاوناً تاماً رغم أنها تشترك مع روسيا في حدود طويلة ، بل لعل خوفها من روسيا هو الذي وثق صلتها بحلف شمال الأطلسي . فقد وقف العثمانيون فترة طويلة في سبيل وصول الروس إلى المياه الدفيسة عبر البسفور والدرديل ، فلما انهزت الامبراطورية العثمانية سارع الغرب إلى توثيق علاقتهم بتركيا وحمايتها حتى تظل روسيا محبوسة في اليا بس الأوروبي الآسيوي ولا تجد طريقاً إلى البحر المتوسط فتهدد خطوط مواصلات غرب أوروبا إلى أفريقيا والمحيط الهندي .

الأرض التركية

تأخذ الأرض التركية شكل مستطيل طوله ألف ميل من الشرق إلى الغرب ، ويتراوح عرضه بين ٣٠٠ و ٤٠٠ ميل من الشمال للجنوب . وتبلغ مساحتها ٧٨٠٥٧٦ كيلو متر مربع (٣٠٠٠٠٠٠ ميل مربع) وتبلغ مساحة الجزء الأوروبي من تركيا (تراقية) ٣ ٪ من مجموع مساحتها أي ٢٣٠٦٢٣ كيلو متر مربع (٩٠٠٠ ميل مربع) وهي تشترك في الحدود من هذه الناحية مع بلغاريا

واليونان ، بينما تجاور من الشرق كلا من الاتحاد السوفيتي وإيران . وتركيا حدود مشتركة من ناحية الجنوب مع كل من سوريا والعراق ، وحدودها مع سوريا أطول منها مع العراق . وأما في الشمال فيحدها البحر الأسود .

والجزء التركي الصغير من القارة الأوروبية يحيط بمدينة اسطنبول (القسطنطينية) ويمتد حتى إدرن (إدريناوبل) وحتى نهر الميريتزا . وعدد سكان الجزء الأوروبي من تركيا كان في سنة ١٩٥٠ - ٢٩٩٢٦٢٦١ ، وتشغل تركيا الآسيوية كل آسيا الصغرى وبذلك تضم الجزء الجبلي بالأناضول الشرقية (أرمينيا القديمة) ولكن يخرج منها جزر بحر إيجه فيما عدا جزر إمرز (إمبروس) وبوتزكادا (تينيدس) ثم جزر رابت التي بقيت تركية .

الوصف الجغرافي لتركيا الآسيوية

آسيا الصغرى التي تشغلها تركيا الآسيوية عبارة عن هضبة مرتفعة الجوانب وتمحدر نحو منخفض في وسطها حيث تقع البحيرة المالحة الكبيرة - ولسكنها ضحلة - المسماة «توز جول» . ويبلغ متوسط ارتفاع الهضبة ٢٥٠٠ قدماً . وإلى جانب ميل الهضبة نحو الوسط نجد أنها تميل إلى الارتفاع نحو الشرق أي نحو كتلة جبال أرمينيا .

ولا تحيط بالهضبة حافات بسيطة ، بل جبال مرتفعة مركبة ، ففي الشمال نجد جبال بنت تتألف من تتابع من السلال الجبلية على هيئة درج ذي محور شرقي غربي تفصل بين الدرجة والدرجة وديان عميقة . ويصعد الصاعد من وسط الهضبة إلى الحافة من سلسلة إلى أخرى ثم يهبط إلى ساحل البحر بدرجات أخرى أو بسلاسل أخرى . وقد ترتب على هذا الوضع التضاريسي الممثل في عدم استمرار السلسلة الواحدة وكون السلاسل متتابعة نحو الساحل أن أنهار البحر الأسود تنبع من فوق الهضبة ثم تجري بين هذه السلاسل لمسافات طويلة بموازاة الساحل في الوديان الفاصلة بين سلسلة وأخرى إلى أن تصل إلى ساحل البحر . وتطل الجبال في معظم شاطئ البحر الأسود بحافة حادة على الساحل بما لم يوفر الحالة الملائمة لنشأة الموانئ كما لم يهيء الحالة المناسبة لوجود سهل ساحلي متسع يستغل في الزراعة .

والسهول القليلة الموجودة على ساحل البحر الأسود ما هي إلا هبة الأنهار الكبيرة ،
فسهول هبة نهر قيزيل ، وسهول شارشبي هبة نهر كالكيد .

وأما عن الموانئ فإن الحافة الحادة للجبال لا تسمح بقيام الموانئ ثم أن الجهات
السهلة عند مصبات الأنهار ضحلة بفعل ما تلقيه الأنهار من رواسب وبذلك لا تصلح
لفشأة الموانئ كذلك .

ورغم أن جبال الحافة الشمالية لآسيا الصغرى ترتفع في بعض الأماكن ارتفاعاً
كبيراً يتراوح بين ٨٠٠٠ ، ٩٠٠٠ قدم إلا أنها تخلو من روعة المنظر بسبب
هبوطها المتدرج نحو ساحل البحر .

وأما الحافة الجنوبية لهضبة آسيا الصغرى فتتكون من جبال طوروس ، ومع
أنها أضيق وأقل تعقيداً من الحافة الشمالية إلا أنها تبدو أروع منظرًا . وهي
مثل الجبال الشمالية تتألف من سلاسل متتالية على شكل درج تزداد ارتفاعاً في
الغرب حتى تصل إلى ١٠٠٠٠ قدم بل إلى ١١٠٠٠ قدم في بعض المناطق ثم
تهبط فجأة إلى ساحل البحر المتوسط . ولما كانت الجبال تسير بطول الساحل فإن
قمتها البيضاء التي يغطيها الجليد تبدو رائعة بالتضاد مع زرقة الماء عند قدمها
المتوضئ في البحر ومع دكنة الغابات على سفوحها ، ولا يوجد هنا سلسلة الوديان
المتتالية كما هو في الشمال ولذلك نجد الأنهار تشق طريقاً أكثر استقامة إلى البحر .
ولكن يحتفي السهل الساحلي هنا أيضاً كما هو الحال في الشمال فليس في الساحل
الجنوبي من السهول ذات القيمة إلا السهل ما بين أنتالينا وألي Alaiye ، ثم سهل
قيليقية العظيم الأهمية الذي يحف بالركن الشمالي الشرقي للبحر المتوسط . والطريق
ما بين سهول قيليقية وبين سطح الهضبة هو الممر المشهور في التاريخ باسم « بوابات
قيليقية » ، وهو طريق تسلكه السيارات حالياً ، وبالقرب منه تخترق سكة حديد
بغداد سلسلة الجبال ،

وتتخذ جبال طوروس نحو الشرق اتجاهها شمالياً شرقياً إلى أن تقترب من
سلسلة جبال طوروس الخلفية فيزداد المظهر الجبلي تعقيداً . ثم أن هذا الاتجاه
الشمالي الشرقي لجبال طوروس يجعلها تقترب بالتدرج من السلسلة الشمالية - سلسلة

جبال بونت - حتى تلتقى معها في عقدة جبلية يطلق عليها اسم د عقدة أرمينيا ،
التي تصل أقصى ارتفاع لها في جبل أرارات . وكثير من قمم هذه المنطقة بركاني .
ويظهر حداثة عهدنا بالنشاط البركاني من كثرة بناييعها الحارة ونافوراتها وكثرة
زلازلها . ولا ينخفض عن الخمسة آلاف قدم من عقدة أرمينيا إلا أجزاء قليلة
وتقع بحيرة فان على ارتفاع ٣٠٠٠ قدم ، كما أن سطح سهل أرضروم قريب من
هذا المستوى ، ويرجع تكوين بحيرة فان العميقة إلى انتقال الوادي بالحجم البركاني
فأخذ مستوى البحيرة يزداد عمقاً واتساعاً على مر العصور وأصبحت تشرف على
السهل الخصيب في شمالها الشرقي . وتنبع أنهار ميزوبوتاميا (إقليم ما بين النهرين)
من هذه المنطقة الجبلية .

ولا تتخذ الجبال في غرب آسيا الصغرى نفس المظهر الذي اتخذته في شرقها
بل تنتهي إلى بحر إيجه في شكل أصابع من اليا بس متوغلة في البحر حاصرة بينها
خلجاناً عميقة . وقد كونت الأنهار المنحدرة إلى البحر من الهضبة في هذه المنطقة
سهولاً غنية تعتبر من أغنى سهول تركيا وأكثرها خصوبة . كما أن الخلجان العميقة
المحصورة بين الجبال في هذه المنطقة توفر الحماية الطبيعية لنشأة الموانئ ، بينما تتخذ
وديان الأنهار نفسها طرقاً سهلة إلى الهضبة .

وبالإضافة إلى السلاسل الجبلية الرئيسية في كل من بنطاس وطوروس نجد بعض
الفجوات التي تأخذ هيئة السلاسل الفرعية .

فن جبال بنط تخرج السلاسل الفرعية الآتية :

١ - سلسلة تمتد حتى سكوتاري تجاه اسطنبول .

٢ - سلسلة تمتد حتى تبرز في بحر مرمرة جنوب اسطنبول وتستمر حتى شبه

جزيرة قزيقوس Cyzicus .

٣ - سلسلة صغيرة تمتد بحذاء الشاطئ الجنوبي لبحر مرمرة .

٤ - سلسلة رابعة ترتفع في جبل أولمب Olympus وتطل على سهل بورصة
الخصيب وتمتد غرباً حتى جبل إيدا (كاس داغ) وبذلك تطل على سهول طروادة .

وكذلك في الجنوب نجد عدة سلاسل تمتد من الهضبة وتفصل بين وديان الساحل

والسهول القليلة الموجودة على ساحل البحر الأسود ما هي إلا هبة الأنهار الكبيرة ،
 وسهول بفرة هبة نهر قيزيل ، وسهول شارشبي هبة نهر كالكيد .

وأما عن الموانئ فإن الحافة الحادة للجبال لا تسمح بقيام الموانئ ثم أن الجهات
 السهلة عند مصبات الأنهار ضحلة بفعل ما تلقيه الأنهار من رواسب وبذلك لا تصلح
 لنشأة الموانئ كذلك .

ورغم أن جبال الحافة الشمالية لآسيا الصغرى ترتفع في بعض الأماكن ارتفاعاً
 كبيراً يتراوح بين ٨٠٠٠ ، ١٠٠٠٠ م إلا أنها تخلو من روعة المنظر بسبب
 هبوطها المتدرج نحو ساحل البحر .

وأما الحافة الجنوبية لهضبة آسيا الصغرى فتتكون من جبال طوروس ، ومع
 أنها أضيق وأقل تعقيداً من الحافة الشمالية إلا أنها تبدو أروع منظرًا . وهي
 مثل الجبال الشمالية تتألف من سلاسل متتالية على شكل درج تزداد ارتفاعاً في
 الغرب حتى تصل إلى ١٠٠٠٠ م قدم بل إلى ١١٠٠٠ م قدم في بعض المناطق ثم
 تهبط فجأة إلى ساحل البحر المتوسط . ولما كانت الجبال تسير بطول الساحل فإن
 قممها البيضاء التي يغطيها الجليد تبدو رائعة بالتضاد مع زرقة الماء عند قدمها
 المتوغل في البحر ومع دكنة الغابات على سفوحها ، ولا يوجد هنا سلسلة الوردان
 المستتابة كما هو في الشمال ولذلك نجد الأنهار تشق طريقاً أكثر استقامة إلى البحر .
 ولكن يخفى السهل الساحلي هنا أيضاً كما هو الحال في الشمال فليس في الساحل
 الجنوبي من السهول ذات القيمة إلا السهل ما بين أنتالينا وألبى Alaiye ، ثم سهل
 قيليقية العظيم الأهمية الذي يحف بالركن الشمالي الشرقي للبحر المتوسط . والطريق
 ما بين سهول قيليقية وبين سطح الهضبة هو الممر المشهور في التاريخ باسم « بوابات
 قيليقية » ، وهو طريق تسلكه السيارات حالياً ، وبالقرب منه تخترق سكة حديد
 يزداد سلسلة الجبال ،

وتتخذ جبال طوروس نحو الشرق اتجاهها شمالياً شرقياً إلى أن تقترب من
 سلسلة جبال طوروس الخلفية فيزداد المظهر الجبلي تعقيداً . ثم أن هذا الاتجاه
 الشمالي الشرقي لجبال طوروس يجعلها تقترب بالتدريج من السلسلة الشمالية - سلسلة

جبال بوئت س حتى التلثي معها في عقدة جبالية يطلق عليها اسم عقدة أرمينيا ،
التي تصل أقصى ارتفاع لها في جبل أرارات . وكثير من قمم هذه المنطقة بركاني .
ويظهر حدائق عهدها بالنشاط البركاني من كثرة ينابيعها الحارة وناقوراتها وكثرة
زلازلها . ولا ينخفض عن الخمسة آلاف قدم من عقدة أرمينيا إلا أجزاء قليلة
وتقع بحيرة فان على ارتفاع ٥٣٠٠ قدم ، كما أن سطح سهل أرضروم قريب من
هذا المستوى ، ويرجع تكوين بحيرة فان العميقة إلى انقعال الوادي بالحلم البركاني
فأخذ مستوى البحيرة يزداد عمقاً واتساعاً على مر العصور وأصبحت تشرف على
السهل الخصيب في شمالها الشرقي . وتنبع أنهار ميزوريوتاميا (إقليم ما بين النهرين)
من هذه المنطقة الجبلية .

ولا تتخذ الجبال في غرب آسيا الصغرى نفس المظهر الذي اتخذته في شرقها
بل تنتهي إلى بحر إيجه في شكل أصابع من اليباس متوغلة في البحر حاصرة بينها
خليجاناً عميقة . وقد كونت الأنهار المنحدرة إلى البحر من الهضبة في هذه المنطقة
سهولاً غنية تعتبر من أغنى سهول تركيا وأكثرها خصوبة . كما أن الخلجان العميقة
المحصورة بين الجبال في هذه المنطقة توفر الحماية الطبيعية لنشأة الموانئ ، بينما تتخذ
واديان الأنهار نفسها طرقاً سهلة إلى الهضبة .

وبالإضافة إلى السلاسل الجبلية الرئيسية في كل من بنطس وطوروس نجد بعض
الفجوات التي تأخذ هيئة السلاسل الفرعية .

فن جبال بنطس تخرج السلاسل الفرعية الآتية :

١ - سلسلة تمتد حتى سكوتارى تجاه اسطنبول .

٢ - سلسلة تمتد حتى تبرز في بحر مرمره جنوب اسطنبول وتستمر حتى شبه
جزيرة قزوينوس Cyzicus .

٣ - سلسلة صغيرة تمتد بحذاء الشاطئ الجنوبي لبحر مرمره .

٤ - سلسلة رابعة ترتفع في جبل أولمب Olympus وقطل على سهل بورصة
الخصيب وتمتد غرباً حتى جبل إيدا (كاس داغ) وبذلك تطل على سهول طروادة .

وكذلك في الجنوب نجد عدة سلاسل تمتد من الهضبة فتفصل بين وديان الساحل

الغربي وبين بعضها ، وهذه الوديان مشهورة في التاريخ اليوناني وهي من الشمال للجنوب كما يأتي :

- ١ - وادي كايكوس وبرجاما .
- ٢ - وادي مرمن (تادمس) وماجنيزيا وأكهييار وسارديس والاشير (فلادلفيا) .
- ٣ - الوداي الجاف الذي يضم أزمير .
- ٤ - وادي كايستر وأيا-ولوك الذي يضم أنقاوس أفروس .
- ٥ - وادي مندريس وميليتوس وهيرا بوليس .

وتوجد مساحات كبيرة من سطح الهضبة تمتاز بالاستواء أو بالانخفاض القليل . وتغطي هذه المساحات الثلوج في فصل الشتاء كما تسكتسجها الرياح العنيفة في هذا الفصل . وأما مظهرها في الصيف جاف مقعر ، ويتخلل سطحها المستنقعات والبحيرات المالحة . وتعلو في وسطها الجبال - من مكان لآخر - لبضعة مئات وأحياناً لبضعة آلاف من الأقدام ، وتصريفها الغالب إلى وسط الهضبة .

التنوع البيئي في تركيا :

في تركيا تنوع كبير في البيئة الطبيعية وما يتصل بها من نشاط بشري وهم بيئاتها ما يلي :

١ - الإقليم الساحلي لبحر إيجه وسهول Antalya وأضنه ، ويتمتع هذا الإقليم بمناخ البحر المتوسط بشتائه الدافئ والمطر وصيفه الحار الجاف . وهذه الجهات هضبة الخصوبة تنتج القطن والتبغ والمواخ والحبوب والفاكهة .

٢ - الإقليم الساحلي للبحر الأسود ، يتمتع بمطار أكثر كمية وأطول موسماً ، ويعتبر التبغ أهم غلاته ، وأكبر متوسط سنوي المطر في كل تركيا يوجد في ريز Rize إذ يناها كمية سنوية قدرها ٧٠ بوصة .

ويوجد كسر جيولوجي يسير بمحذاء الساحل الشمالي من رأس خليج عصمت عبر بولو إلى أزرورم ، وتكثر الزلازل على طول هذا الخط ولذلك يقل به عدد السكان رغم خصوبة الإقليم .

ويتلاقى مناخ البحر الأبيض بمناخ البحر الأسود في بحر مرمرة ، فنجد المطر يسقط به في كلا فصلي الشتاء والخريف كما تكثر الزوابع الممطرة في الربيع .

٣ - هضبة الأناضول وهي هضبة واسعة عديمة الأشجار تتخللها المستنقعات ، وتأخذ هذه الهضبة في الارتفاع من مستوى ٢٠٠٠ قدم فوق سطح البحر في الغرب إلى ٦٠٠٠ قدم في الشرق حيث تتصل بالمرتفعات الشرقية العظيمة . ومناخ هذا الإقليم متطرف تتدرج حرارته من - ١٥° ف إلى أكثر من ١٠٠° ف ، ومعنى هذا أن الصيف شديد الحرارة بينما يتساقط الثلج في الشتاء . وأما المطر فقليل وغير منتظم فوق أغلب أجزاء الهضبة وتراوح كميته السنوية بين ٨ ، ١٦ بوصة وأهم أعمال السكان في هذا الإقليم زراعة الحبوب ورعى الأغنام ، ويمارس السكان الحرفتين معاً مع اختلاف في النسبة بينهما من جزء لآخر من أجزاء الإقليم . ويحد الهضبة من الشمال سلاسل منبسطة جبالية مرتفعة تكسوها الغابات تنحدر بشدة نحو البحر الأسود في كل طولها على ساحل هذا البحر ، كما يحد الهضبة من الجنوب جبال طورس العظيمة التي تدور نحو الداخل فتتصل بالجبال الشرقية . وأعلى نقطة بهذه الجبال هي قمة أرارات بالقرب من الحدود الفارسية ويبلغ ارتفاع جبل أرارات ١٧٠٠٠ قدم .

وينشأ عن ذوبان الثلوج بالجبال التركية كثير من الينابيع والمجاري المسائية والأنهار . ويتراوح حجم الماء وسرعته في هذه الجاري من السيول في الربيع إلى الجاري الجافة في أواخر الصيف . والماء عزيز المنال في بعض الجهات . فالقرات ينبع من شرق تركيا ولمكنه لا يلبث أن يجرى جنوباً إلى سوريا ، بينما أكبر أنهار تركيا الذي يقع كل مجراه داخل حدودها هو قيزل إرماك أي النهر الأحمر وهو نهرها ليس القديم ، وينبع هذا النهر على بعد ١٠٠ كم من سيفاس ويجرى متخذاً شكل علامة استفهام مقلوبة حتى يصب في البحر الأسود عند بفرة .

والسواحل التركية قليلة الموانئ الطبيعية فيما عدا موانئ اسطنبول وأزمير و اسكندرونة « المغتصبة من سوريا ومرافئ الساحل الإيجي الكثیر النعاريج . وأما ساحل البحر الأسود فهو مشهور بعدم صلاحيته للبلاحة ،

وبحسب تقدير عمل في سنة ١٩٥٩ - ١٩٦٠ نجد استعمال الأرض في تركيا
يسير بحسب الأرقام والنسب الآتية :

٢٢٠٩٤٠٠٠٠ هكتار	٢٥٦٪ أرض زراعية
» ٢٩٠٠٠٠٠٠٠	٤٢٤٪ مراعى
» ٢٠٠٣٢٠٠٠	٢٢٪ حدائق وبساتين وكروم
» ١٠٠٥٨٤٠٠٠	١٣٦٪ غابات
» ١٣٠١٤٢٠٠٠	١٦٢٪ أرض غير منتجة
<hr/>	<hr/>
٧٧٠٦٩٨٠٠٠ هكتار	١٠٠

الشعب التركي

تنتسب إلى النشأ التركية إلى «مجموعة ألتاي» ، وينتشر الشعب الذي يتكلم لهجات تركية في الوقت الحاضر خلال وسط آسيا من شمال غرب الصين إلى فارس شاملا الجمهوريات الإسلامية في الاتحاد السوفيتي . ثم توجد أقليات لغوية تركية في دول البلقان من عهد الامبراطورية العثمانية كما توجد عائلات تتكلم التركية في الدول العربية كذلك .

وأما سكان الجمهورية التركية نفسها فيمثلون خليطاً من الصفات الجسمانية بما فيها الشقرة وزرقة العين (دماة نردية) . وقد أجرى مسح أنثروبولوجي Anthropometric survey في سنة ١٩٣٧ - ١٩٣٨ لعدد من الأتراك بلغ ٦٤٠٠٠ نسمة فتبين أن ٧٥ ٪ منهم عراض الرأس ، وأن ٣٠ ٪ فقط سود الشعر ، وأن ٥ ٪ منهم لهم العين المغولية المائلة Slanting mongol eyes .

وفيما يلي إحصائية تبين تطور سكان تركيا اجتماعياً وعدداً

السنة	العدد السكلي	سكان القرى	سكان المدن	الكثافة في كم ^٢
١٩٢٧	١٣٠٦٤٨٠٠٠٠	٪ ٧٥٠٨	٪ ٢٤٠٢	١٨
١٩٥٠	٢٠٠٩٤٧٠٠٠٠	٪ ٧٤٠٣	٪ ٢٥٠٧	٢٧
١٩٥٥	٢٤٠١٢١٠٠٠٠	٪ ٧١٠٥	٪ ٢٨٠٥	٣١
١٩٦٠	٢٧٠٧٧٦٠٠٠٠	٪ ٧١	٪ ٢٩	٣٢

وفيما يلي بيان المدن الرئيسية التي يزيد عدد سكانها على ٥٠٠٠٠٠ بحسب إحصاء عام ١٩٦٠ :

استنبول ١٠٧١٩٠٩٢٢ نسمة أنقرة ٦٤٦٠١٥١ نسمة

أزمير	٣٧٠٩٣٣ نسمة	أضنه	٢٣٠٢٤ نسمة
برصه	١٥٣٩٣٩ نسمة	اسكيشهر	١٢٢٧٥٥ نسمة
غزيانقب	٩٧٠٠٠	تقدير سنة ١٩٥٥	
قونيه	٩٣٠٠٠		
قيصيرى	٨١٠٠٠		
أرضروم	٦٩٠٠٠		
سيفاس	٦٠٠٠٠		

وحوالى ٨٥ ٪ من السكان يشتغلون فى الزراعة . وحتى وقت قريب كان سكان المدن هم وحدهم الذين يستطيعون مواصلة التعليم بعد المرحلة الابتدائية ، وكانوا يحتكرون السلطاتين الإدارية والسياسية . ومع أنه مازال البون شاسعاً بين سكان المدن وبين سكان الريف إلا أنه فى الوقت الحاضر يصل بعض الطلبة من القرى إلى الجامعات ويشغل عدد كبير منهم بالوظائف الإدارية .

وبحسب تعداد سنة ١٩٥٥ كان توزيع أصول السكان على أساس لغوى كما يأتى :

أتراك	٢١٥٧٩٢٠٠٠	٥٤٠٠٠	جورجى
كرد	١٠٥٠٤٠٠٠	٤٧٠٠٠	أرمينى
عرب	٣٤٦٠٠٠	٢٩٠٠٠	يودى
يونان	٨٢٠٠٠	٣٢٠٠٠	بلغارى
شركس	٩١٠٠٠	٢٧٠٠٠	لاز Laz

وكان عدد غير المسلمين فى تعداد سنة ١٩٥٥ حوالى ربع مليون نسمة (٢٥٩٣١٦) من مجموع السكان البالغ فى هذا التعداد ٢٤١٢١٠٠٠ نسمة .

ولذلك يمكن القول أن تركيا منسجمة سكانياً ، إذ رغم وجود العناصر غير التركية السابقة فإن هذه العناصر مسلبة بما يخفف من حدة التوتر بينها وبين الأتراك فمجموع العناصر الغير تركية حوالى مليونين وربع منهم ربع مليون غير مسلمين

والمليونان الآخران مسلمون بما يربط بينهم وبين الأتراك برابطة قوية ، ومثال ذلك الأكراد الذين هم من أكثر العناصر غير التركية عدداً في تركيا كما أنهم من أكثرهم شكيمية لاسيما وأن ظهرهم محمي بباقي جنسهم في إيران والعراق وسوريا والاتحاد السوفيتي : هذا العنصر - الأكراد - كان من أحسن أنصار الامبراطورية العثمانية ومن أشد العناصر تحمساً للخلافة ولم يشيروا الاضطرابات ضد الحكومة إلا لما خرج كال أتاتورك على تعاليم الإسلام ، ولم يطلبوا الانفصال إلا لما خرجت الحكومة التركية على النظم الإسلامية .

ويضاف من الانسجام في تركيا كبر عدد الشيعة فيها فهم حوالي ٤٠٠.٠٠٠ نسمة ، ويُنظر إليهم أهل السنة على أنهم طائفة خاصة فلا يزوجهم ولا يتزوجون منهم (أى أنهم أبعد عند أهل السنة من أهل الكتاب من مسيحيين ويهود) .

ولقد كان الأتراك أقلية في الامبراطورية العثمانية . وبعد معاهدة لوزان وتخطيط الحدود العراقية التركية بقي بعض العرب في تركيا ، ثم اختفى العنصر الأرمني من تركيا تقريباً نتيجة لقتل معظم الرجال ونسب النساء لاتهامهم بالتآمر مع الروس ثم هجرة الباقين من تركيا على أثر انسحاب جيش الاحتلال الفرنسي منها سنة ١٩٢٢ وما زالت هناك أقلية أرمنية ضئيلة في اسطنبول .

وأما اليونان في تركيا فقد استبدلوا بالأتراك المقيمين في اليونان بعد هزيمة الجيش اليوناني بيد الجيش التركي وما زالت هناك أقلية يونانية ضئيلة تعيش في اسطنبول . وكذلك في اسطنبول أقلية يهودية ، كما توجد جالية يونانية وأخرى يهودية في أزمير .

وأما الأكراد فهم أكبر الأقليات غير التركية عدداً ، كما أنهم هم الأقلية الوحيدة التي تسبب متاعب خطيرة للحكومة التركية . وهم أهل جبال ، تغلب عليهم حرفة الرعي ، واسكنهم آخذون في الوقت الحاضر في الاستقرار في قرى ثابتة . وقد طالبوا بإنشاء دولة كردية ، أو على الأقل منحهم الاستقلال الذاتي (تطبيقاً لمعاهدة Sevres) . ولكن يشك في قدرة الأكراد في تركيا على تنظيم أنفسهم في دولة لأن الأمية تغلب عليهم ، فإنه طبقاً لتعداد ١٩٥٠ كان ٩١.٣٪ من الأكراد

الذين يبلغ همهم سبع سنوات فأكثر أميون في مقابل ٦٥ر٤ ٪ لسكان تركيا كلهم . والسبب في هذا تفرق عدد كبير منهم في الجبال واحترافهم الرعى مما يصعب تجميعهم في مدارس ، وقد قام الأكراد بعدة ثورات ضد الحكومة في السنوات ١٩٢٥ و ١٩٣٠ و ١٩٣٦ وكان أخطرها ثورة ١٩٢٥ التي نشأت عن خروج أتاتورك على تعاليم الإسلام ، في حين أن الأكراد مسلمون متعصبون . ويفسر البعض ثورة الأكراد بأنها ترجع إلى كونهم قبائل جبلية تختلف عن الترك جنساً ولغة ، وأنهم يكرهون الخضوع للحكومة مركزية ككشأن البدو في كل مكان . وفي سنة ١٩٣٦ أجليت ٣٠٠٠ أسرة كردية إلى غرب تركيا على أثر الاضطرابات التي حدثت في تلك السنة ، ولكن في سنة ١٩٤٦ سمح لهم بالعودة إلى ديارهم . وما زالت الحكومة التركية حساسة بالنسبة للمشكلة الكردية ، ولكن المنطقة هادئة في الوقت الحاضر وتحكم كأى جزء آخر من أجزاء تركيا .

وتندج الأقليات في الحياة التركية العادية بدون تفرقة ، وهم لا يشكون من أية تفرقة إجماع القانون ، وهم يشتركون في الجيش والسكن قليلين منهم يخدمون في الحكومة . وقد قامت الأقليات بمحادثات شغب سنة ١٩٥٥ وكان هذا مشار دهشة الحكومة لأنها نالت في انتخابات سنة ١٩٥٠ معظم أصوات غير المسلمين .

الهجرة والمهاجرة :

خلال العشرينات من هذا القرن هاجر ١ ١/٢ مليون يوناني أرثوذكسي من تركيا إلى اليونان رغم أن كثيرين منهم كانت لغتهم تركية وذلك في مقابل ٧٠٠٠٠٠ مسلم هاجروا من اليونان إلى تركيا ، وبذلك لم يبق في تركيا من المسيحيين الأرثوذكس إلا حوالي ١٠٠٠٠٠٠ نسمة وكان الهدف من هذا التبادل السكاني خلق التجانس التام في تكوين تركيا . وقد اتفق على هذا الإجراء في معاهدة لوزان سنة ١٩٢٣ .

وقد اتبعت تركيا سياسة تشجيع هجرة الأتراك من سببات العالم المختلفة إليها على أن أغلب الأتراك خارج تركيا كانوا في المستعمرات الشامية في البلقان ، وبذلك نجد أنه خلال الثلاثينات من هذا القرن يقصد إلى تركيا سنوياً عدد يقرب من

بين ١٠٠.٠٠٠ ، ٣٠٠.٠٠٠ في السنة وأكبر في الفترة من ١٩٤٢ إلى ١٩٤٩ يربط هذا الرقم إلى بضخ آلاف في السنة . ثم في سنتي ١٩٥٠ و ١٩٥١ نجد الحكومة البلغارية تطرد الأتراك من أراضيها بعد تجريدهم من ممتلكاتهم وذلك عقاباً لتركيا لاشتراكها في الحرب الكورية وكان عدد هؤلاء المطرودين ٥٥٠.٠٠٠ سنة ١٩٥٠ و ١٠٢٠.٠٠٠ سنة ١٩٥١ . ثم في نهاية سنة ١٩٥٢ وأوائل سنة ١٩٥٣ نجد بضخ مئات من رجال القبائل القازاقية تلتجأ لتركيا وكان هؤلاء القازاق يسكنون مقاطعة سنكيانج ، فلما احتلها الشيوعيون سنة ١٩٥٠ واضطهدوا المسلمين فر بعضهم إلى كشمير ومنها إلى تركيا . وفي نهاية يناير سنة ١٩٥٧ وصل ٤٣ لاجيء تركماني إلى تركيا عن طريق طوكيو . وقد بدأت تركيا شعباً وحكومة أقصى الجهد لاستقرار هؤلاء اللاجئين وأعطتهم منحاً سخية وسانفاً كما أعطت الفلاحين منهم إرضاً .

عرض لتاريخ تركيا وسياستها

أصل الأمة التركية قوم من الرعاة الترك المسلمين وفدوا من وسط آسيا في القرن الحادى عشر الميلادى واستقروا فى آسيا الصغرى . ثم لم يلبث الترك أن كونوا فى القرن الثالث عشر إمارة عثمانية من عدد المقاطعات التركية فى آسيا الصغرى ولم تلبث هذه الإمارة أن تحولت إلى إمبراطورية ، ولو أن القسطنطينية لم تسقط فى أيديهم إلا سنة ١٤٥٣ . وقد أصبحت الإمبراطورية العثمانية من قوى العالم الكبرى فى القرنين السادس عشر والسابع عشر ، وقد امتدت رقعتها من الخليج العربى فى الشرق إلى الجزائر فى الغرب ، ومن جنوب روسيا فى الشمال إلى السودان فى الجنوب . وتوغلت هذه الإمبراطورية فى قلب أوروبا الشرقية فشملت بودابست ووصلت حتى أبواب فيينا . وكانت أوروبا فى ذلك الوقت فى حالة دفاع أمام هذه الإمبراطورية المتقدمة . ولكن بحلول القرن التاسع عشر تأخذ هذه الإمبراطورية فى الضعف أمام التفوق التكنولوجى والإدارى فى أوروبا ، ونتيجة لهذا أخذ ميزان التفوق العسكرى فى التحول عن الإمبراطورية العثمانية وأصبح انهار هذه الإمبراطورية مسألة وقت ، ولم يؤخره إلا تنافس الدول الأوروبية وعدم اتفاقها بشأن الرجل المريض وهو الاسم الذى أعطى لهذه الإمبراطورية ابتداء من القرن التاسع عشر . فوجدنا بريطانيا وفرنسا تشجعان تركيا على الوقوف فى وجه قيصر روسيا وعلى رفض طلباته سنة ١٨٥٣ التى تتضمن قبول حماية قيصر روسيا للمسيحيين الأرثوذكس فى الإمبراطورية العثمانية وعددهم ١٢ مليون ، كما حاربت فرنسا وبريطانيا فى جانب تركيا فى حرب القرم ١٨٥٤ - ١٨٥٦ التى ترتبت على رفض السلطان لطلبات القيصر . ثم حدث تمرد آخر فى أبريل سنة ١٨٧٧ لما طلبت روسيا من يدا من الحرية للصقالية الموجودين فى الإمبراطورية العثمانية ولاسيا البلغار . ولما تأخر العون الغربى لتركيا وقعت المعاهدة المنذلة معاهدة سان استيفانو فى مارس ١٨٧٨ .

ولكن نقضت هذه المعاهدة باتفاق قبرص في يونيو ١٠٧٨ بين بريطانيا وتركيا
الذي أبقى لروسيا قارز Kars وباطوم وأردهان بل وضم لها معظم أملاك تركيا في
أوروبا . واتفاق قبرص هذا ينص في مادته الأولى على ما يأتي :

« إذا كانت باطوم وأرداهان وقارز أو أي منها ستبقى في يد روسيا ، وإذا
بذلت محاولة في المستقبل من قبل روسيا للاستيلاء على أملاك أخرى من أملاك
السلطان في آسيا فإن إنجلترا تشارك السلطان في حماية أملاكه بقوة السلاح ،
وفي مقابل هذا يتعهد السلطان بإدخال الاصلاحات اللازمة في الحكومة لحماية
المسيحيين وسائر رعايا الباب العالي في هذه الأقاليم ، ولكي تتمكن إنجلترا من
عمل الاستعدادات اللازمة لتنفيذ تعهداتها هذا فإن السلطان يقبل أن تحتل جزيرة
قبرص وتحكم بواسطة إنجلترا ، »

ويظهر من هذه المادة الطريقة التي كانت تعامل بها الدولة العثمانية من جانب
الدول الأوروبية ، فهذه كلها محاولات لانتهاز الفرص للإستيلاء على أجزاء من
هذه الدولة تحت ستار الاصلاح الإداري أو السياسي أو الاجتماعي .

وقد نشأ في تركيا نفسها بسبب هذا الوضع السياسي حركات اصلاحية تحت
اسماء التحرر، الاصلاح الدستوري ، القومية ، فنشأت فكرة « جامعة الأمم
الطورانية » ، Pan-Turanianism أي لإنشاء دولة تضم كل الترك في آسيا ، كما
نشأت فكرة جامعة الأمم الإسلامية Pan-Islamism أي لإنشاء دولة تضم كل
المسلمين ، ونشأت كذلك فكرة جامعة الأمة العثمانية ، أي لإنشاء دولة خاصة من
الترك داخل الامبراطورية العثمانية .

ولقد قاوم السلطان عبد الحميد (١٨٧٦-١٩٠٩) كل هذه الافكار التحررية
محتفظاً لنفسه بالسلطة المطلقة ولكنه أرغم في سنة ١٩٠٨ على منح الدستور
الذي طابقت به الثورة في تلك السنة . وقامت جمعية تركيا الفتاة Young Turks
من شباب المثقفين وضباط الجيش .

ثم دخلت تركيا الحرب العالمية الأولى في سنة ١٩١٤ في صف ألمانيا ، فكانت
هذه فرصة لاحتكاكها مباشرة بالافكار الغربية مما دفع مصطفى كمال فيما بعد إلى

أن يفرض على تركيا آراءه في اصلاح شئون الدولة التركية والأمة التركية .

ولما هزم الجانب الذي فيه تركيا في الحرب العالمية الأولى وسمح الحلفاء للجيش اليوناني باحتلال أزمير في ١٥ مايو ١٩١٩ (مقارنة باحتلال اليهود لحيفا) ثار شعور الأتراك وقامت ثورة شعبية تمنع اليونان من تنفيذ نواياهم باحتلال غرب الأناضول ثم تحولت الثورة إلى نزاع مسلح مع اليونان واستطاعت القوات التركية بقيادة مصطفى كمال - كمال أتاتورك فيما بعد - من إيقاع هزيمة تامة بالجيش اليوناني مما أرغم الحلفاء في معاهدة لوزان (٢٤ يولية ١٩٢٣) على الاعتراف لتركيا بسيادتها التامة على أراضيها .

وكانت تركيا في حالة حرب منذ سنة ١٩١١ - ولم يكن في تركيا في ذلك التاريخ أية صناعات حديثة ، كما أن كثيرين من فلاحها ماتوا أثناء الحرب ، وأصبحت مساحات زراعية كبيرة غير مستغلة بسبب غياب الفلاحين في الخدمة العسكرية . وقد كانت اصلاحات أتاتورك فعالة في هذا الجانب ، إذ أفادت نزعته الدكتاتورية في إقامة النشاط الاقتصادي في تركيا في فترة قصيرة غير أن إصلاحاته في الميدان الاجتماعي كانت فاشلة للغاية بسبب خروجها على تعاليم الإسلام .

الجمهورية والدستور

قضى مصطفى كمال على السلطنة في سنة ١٩٢٢ ، ثم في ٢٩ أكتوبر سنة ١٩٢٣ أعلنت تركيا جمهورية ذات سلطة عليا تتمثل في المجلس الوطني أو الجمعية الوطنية التي يحكم بواسطتها . ثم ألغيت الخلافة في مارس سنة ١٩٢٤ ثم في ٢٠ أبريل من نفس السنة أعلن الدستور الذي ما زال قائماً حتى الوقت الحاضر مع بعض التعديلات ، وأخطر ما في هذا الدستور التعديل الذي أدخل عليه سنة ١٩٢٨ وهو أن الإسلام لم يعد ديناً رسمياً للدولة وأن الدولة علمانية أو زمنية

Secularism

ويحقق الدستور الحرية والديمقراطية كما يحقق المساواة أمام القانون ويعطى للناس حرية الفكر والكلام والنشر والاجتماع .

والامة مصدر السلطات يمثلها مجلس واحد منتخب انتخاباً مباشراً ويطلق على هذا المجلس اسم « المجلس الوطني الكبير » . وينتخب هذا المجلس رئيس الجمهورية ، ورئيس الجمهورية يختار رئيس الوزراء ، ورئيس الوزراء يختار الوزراء وهؤلاء مسئولون أمام المجلس الوطني في الشؤون التنفيذية .

ومع أن الدولة أعلنت علمانية إلا أن هناك رئاسة للشؤون الدينية ملحقه برئيس الوزراء ، وهذا يدل على قوة الإسلام في البلاد الإسلامية بصفة عامة ، فلا تستطيع الحكومة أن تتجاهل سلطانه مهما أعلنت عن نفسها بأنها علمانية .

ورغم الشكل الديمقراطي الذي اتخذته الجمهورية التركية فقد كان كمال أتاتورك دكتاتوراً يدوس الدستور والبرلمان حينما يشاء

وفي سنة ١٩٢٤ شكل أتاتورك من أنصاره حزباً يسمى الحزب الجمهوري

وسيطر هذا الحزب على الحياة السياسية في تركيا فكان الوزراء والموظفون من كل المستويات من رجال الحزب وبذلك سيطر على البلاد استبعاد الحزب إلى جانب استبعاد الحكومة لمدة ٢٧ سنة .

وقد وضعت حكومة الحزب الجمهورى (حزب الشعب) للبلاد برنامجاً نفذته على مراحل كما يأتى :

١٩٢٤ — إلغاء المعاهد الدينية والمحاكم الشرعية .

١٩٢٥ — إلغاء لبس الطربوش واستبداله بالقبعة الأوروبية ، وعبارة الطرق الصوفية .

١٩٢٦ — فرض التقويم الجريجورى الذى اتبعته الدولة منذ سنة ١٩١٧ ، وسن قوانين جديدة تحمل محل القوانين القائمة حينذاك التى كانت مزيجاً من أحكام الشريعة الإسلامية والقرارات السلطانية .

وأصبح القانون التركى الجديد عبارة عن ترجمة للقانون المدنى السويسرى وقانون العقوبات الإيطالى والقانون التجارى الألمانى ، وبذلك لا تعترف الدولة إلا بالزواج والطلاق المدنيين ، وحرم تعدد الزوجات بنص القانون .

١٩٢٨ — أعلنت الدولة علمانية أى لادينية . واتخذت الحروف اللاتينية فى كتابة اللغة التركية وحرم بنص القانون استخدام الحروف العربية بصيغة علمانية .

١٩٣٤ — أعطيت المرأة حق التصويت والانتخاب .

١٩٣٥ — اتباع الطريقة الأوروبية فى ذكر الألقاب أتاتورك (مصطفى كمال) أينوزر (عصمت) وجعل العطلة الرسمية يوم الأحد بدلاً من يوم الجمعة .

ولكن الشعب التركى الورع لم يرحب بهذه التغييرات فى حياته ، وكان على الحكومة يساندها الجيش أن تفرض هذه التغييرات بالعنف على الشعب .

وقد ضخط على هذه التغييرات المشفقون الأحرار فى تركيا ورجال الدين بالإضافة إلى عامة الشعب الذى تجرى فى دماغه أحكام الإسلام وتعاليمه وتقاليده المصلحين . ولم يسكت الشعب على هذه الثورة فى حياته إلا لشعوره ببهض الولاء

هو أتاتورك الذي أنقذ البلاد بانتصاره على اليونان ، ومن غير شك نالت الأقاليم الإسلامية في المنطقة بصفة عامة بعض الاستقرار نتيجة لهذا الانتصار ، فإن الإمبراطورية العثمانية كقوة عسكرية حافظت على الإطار العربي والإسلامي من أن يجتازه النفوذ الأوروبي في وقت كان العرب والمسلمون فيه آخذين في التدهور وكانت القوى الأوروبية آخذة في النمو ولعل أكبر دليل على هذا تلك التجزئة التي فرضت على الوطن العربي كنتيجة لهزيمة تركيا في الحرب العالمية الأولى فوجدنا فرنسا تسيطر على سوريا ولبنان ووجدنا إنجلترا تسيطر على العراق وفلسطين ، ولكن رغم ما كان يتمتع به أتاتورك من سمعة عسكرية فإن الناس لم يهتموا هذه التغييرات . وقد أدرك الحزب ذلك في سنة ١٩٣٢ فافتتح مراكز جديدة للدعاية للحزب وآرائه تحت ستار تعليم السكبار ، ولذلك نجد حكومة الحزب الديمقراطي تقفل هذه المراكز في سنة ١٩٥١ وتقيم مكانها منظمات أخرى تسمى

Türk ocakları

وتوصف اتجاهات أتاتورك بأنها استبدادية ولسكتها كانت تهدف في النهاية إلى خلق ديمقراطية حقيقية ونخاط حكومة دستورية بمعنى الكلمة ، وبالفعل ظهر من تشكيل المجلس الوطني من بداية الأمر أن فيه قوة ممارضة وأن على أتاتورك أن يبذل جهداً لاستمالة الناس لآرائه .

سير الحياة الديمقراطية في تركيا :

مات أتاتورك سنة ١٩٣٨ وتولى رئاسة الجمهورية بعده عصمت اينونو وورث سلطة أتاتورك الدكتاتورية . وبعد انتهاء الحرب العالمية الثانية سمح بقيام حزب ممارضة تحت اسم الحزب الديمقراطي وتحت رئاسة جلال بايار أحمد زوقسام الوزارة السابقين .

ودخل هذا الحزب انتخابات سنة ١٩٤٦ ولم يظهر الحزب الديمقراطي (حزب جلال بايار) إلا بستين مقعداً من مجموع مقاعد البرلمان البالغ قدرها ٤٦٥ ، على أنه نتيجة لذلك سمح بالكثير من حرية القول وحرية النشر ، وأخذ هذا الحزب ينظم نفسه وسمح لأحزاب أخرى في الظهور . وفي انتخابات سنة ١٩٥٠ نال الحزب

الديمقراطي (الذي كان حزب المعارضة) أغلبية ساحقة مقدارها ٤٠٨ صوتاً ضد ٧٩ وبذلك وصل جلال بايار إلى رئاسة الجمهورية واختار عدنان مندريس رئيساً للوزارة وتحول عصمت اينونو الرئيس السابق إلى زعيم المعارضة ، ولسكن ليس معنى هذا أن تركيا بدأت تدخل عهداً ديمقراطياً بعد العهد الدكتاتوري الطويل فإن انتقال الحكم من حزب إلى آخر ليس معناه أن البلاد تحكم حكماً ديمقراطياً . وفي يولية سنة ١٩٥٣ اتهم الحزب القومي بالعمل لإعادة الدولة الإسلامية في تركيا فأوقف نشاطه ثم حل بعد ذلك بستة شهور ولما كنه ظهر مرة أخرى في فبراير سنة ١٩٥٤ تحت اسم « الحزب القومي الجمهوري » .

وكذلك في ديسمبر ١٩٥٣ صدرت أموال حزب الشعب الجمهوري (حزب أتاتورك وعصمت اينونو) . وفي مارس ١٩٥٤ صدر قانون نشر جديد يقرر غرامات ثقيلة كما يقرر السجن على كل من يهاجم شرف أو سمعة أى موظف رسمى في أى عمل يتعلق بأعمال وظيفته . وفي أكتوبر سنة ١٩٥٥ - بعد أن حوكم ٢٠ من رجال الصحافة وصدرت أحكام ضدهم قام ١٩ عضواً من الحزب الديمقراطي برئاسة « فوزى الطنلى كارا عثمانوغللو » وهو أحد وزراء الداخلية السابقين باقتراح تعديل على قانون النشر يسمح لهؤلاء الناس بإثبات صحة ما نشره ، وبسبب هذا الاقتراح فصل ٩ منهم من الحزب وأرغم العشرة الآخرون على الاستقالة .

وقد أجهريت انتخابات البلدية بعد ذلك ، فكانت النتيجة - بسبب عدم رضا الناس وارتفاع أسعار المعيشة أن فاز المرشحون من أعداء الحكومة جميعاً في عشر ولايات من الـ ٦٦ ولاية التي تنقسم إليها تركيا .

وكان لعدم الرضا هذا صدها في البرلمان وخشى مندريس من تطور الأمر ضد الحزب فوعد بإدخال تعديلات على قانون النشر ينص فيه على حق لإثبات الوقائع المنشورة ، ولما كنه لما تخلى الأزمة وشعر بالآمن في سنة ١٩٥٦ أدخل تعديلات أشد قسوة على القانون ، وأزاد العقوبة على كل من ينتقد موظفاً وحرم الاجتماعات السياسية والمظاهرات إلا في الـ ٤٥ يوماً السابقة للانتخاب .

وأغلب الناخبين كما هو معروف فلا حول ليس عندهم اهتمام بالحقوق

السياسية أو فهم لمعنى الديمقراطية ولذلك كان من الأسهل على الحزب
الديمقراطي أن يحصل على موافقتهم .

وفي انتخابات أكتوبر سنة ١٩٥٧ حصل الحزب الديمقراطي على ٤٢١ مقعداً
من ٦١٠ في الجمعية الوطنية ، ثم في انتخابات سنة ١٩٦٥ فاز حزب العدل التركي .

الإدارة في تركيا

يحكم تركيا بيروقراطية (Bureaucracy) عظيمة الحجم شديدة التركيز في أنقرة . تتألف من ١٥ وزيراً يعاونهم عدد كبير من الوكلاء والمديرين والموظفي الدولة هيمية كبيرة Great prestige وقد وصف تقرير البنك الدولي (١) الإدارة التركية بعدم الكفاية Inefficiency وتحدث التقرير عن قلة البيانات الموثوق بها ، ومنذ سنة ١٩٥٠ بدأ التحسن يظهر على البيانات بواسطة مصلحة الإحصاء العامة وتنقسم تركيا إلى ٦٦ ولاية يحكمها والى أومحافظة تحت إشراف وزير الداخلية ويرأس الوالى مجلس الولاية ، وهو يشبه مجلس المحافظة وهو مجلس منتخب انتخاباً مباشراً لمدة أربع سنوات . ولهذا المجلس سلطة جمع المال اللازم للتعليم والصحة والأشغال العامة وله سلطة اعتماد الميزانية واتخاذ القرارات الإدارية اللازمة بشرط موافقة المحافظ .

وكل ولاية تنقسم إلى مراكز تتراوح بين ٤ و ١٧ بحسب مساحة الولاية ، ويرأس المركز قائمقام يعاونه مجلس إقليمي .

والسلطة في تركيا شديدة المركزية ، حتى الأقسام الإدارية الصغرى لا تبرم أمراً إلا بإذن من أنقرة ، ولا يشجع الحكام الابتكار وتحمل المسؤولية من قبل صغار الموظفين . ويقول أحد الكتاب أن التركي يعتبر كل نشاط له غير مشروع مالم يتلقى تعليمات صريحة بأن هذا النشاط مسموح به .

العلاقات الخارجية :

انتزع الأتراك من الحلفاء معاهدة لوزان سنة ١٩٢٣ بعد شهور عديدة من المفاوضات كان يمثل الجانب التركي فيها عصمت إينونو . وقد اعترف الحلفاء في

(١) The Economy of Turkey (Baltimore, Johns Hopkins Press, 1951)

هذه المعاهدة بتركيها دولة كاملة السيادة معفاة من دفع تعويضات . كما أعلنت
المضايق منطقة منزوعة السلاح مفتوحة للسفن من كل الدول لإسفن الدول
المشتبكة مع تركيا في حرب ، وكانت تركيا تشكل في نوايا الحلفاء الظافرين
ولذلك سارعت إلى صداقة روسيا رغم ما كان بينهما من هدام ، وفعلا تلقى الترك
معاونة قيمة من روسيا في حرب الاستقلال ، وفي خلال الثلاثينات من هذا
القرن دخلت الحلف الدفاعي اليوناني مع كل من اليونان ورومانيا ويوجوسلافيا
وأعدت تسليح منطقة البسفور والدردنيل بمقتضى اتفاقية مونترية ودخلت في
حلف دفاعي مع كل من بريطانيا وفرنسا ولكن في سنة ١٩٤١ وقعت معاهدة
صداقة لمدة عشر سنوات مع ألمانيا وبذلك أصبحت تركيا مسرحا للدعاية والضغط
من كلا الطرفين المتنازعين في ذلك الوقت ، المحور والحلفاء ، وظلت تركيا محايدة
حتى ٢٢ فبراير سنة ١٩٤٥ حينما أعلنت الحرب على ألمانيا حتى تكون من بين
الدول التي تدعى إلى مؤتمر سان فرانسيسكو ، وفي مارس سنة ١٩٤٥ فسخ الأترك
معاهدة الصداقة التركية الروسية التي وقعت عام ١٩٢١ والتي انتهت في نوفمبر
سنة ١٩٤٥ . وفي أغسطس سنة ١٩٤٦ طالب الاتحاد السوفيتي بإعادة النظر في
اتفاقية مونترية بواسطة دول البحر الأسود وحدها ، وقد رفضت تركيا هذا
الطلب وأصبحت علاقاتها منذ ذلك الوقت مع الاتحاد السوفيتي شديدة التوتر .
وقد احتجت كل من روسيا وبلغاريا على تركيا في سنة ١٩٥١ لما انضمت
إلى حلف الناتو (حلف شمال الأطلسي) وفي نوفمبر سنة ١٩٥١ حاولت
بلغاريا طرد ألف تركي من أراضيها على اعتبار أنهم من العجم وردت تركيا هلى
ذلك بقفل الحدود بينها وبين بلغاريا ولم تفتح إلا في فبراير سنة ١٩٥٣ .
وقد ساعدت بريطانيا تركيا على مقاومة الضغط الروسي ، كما أن الولايات
المتحدة الأمريكية أعلنت في سنة ١٩٤٧ أنها ستقدم المعونة العسكرية لسكول من
اليونان وتركيا . وفي سنة ١٩٤٩ كانت تركيا أحد الأعضاء المؤسسين لمجلس
أوروبا Council of Europe ثم في سنة ١٩٥٢ أصبحت تركيا عضواً في حلف
الناتو بعد أن فشلت في سنة ١٩٥١ مع بريطانيا وفرنسا والولايات
المتحدة الأمريكية في إقناع مصر بالانضمام إلى حلف دفاعي عن الشرق الأوسط ،
وترتب على هذا أن أنشأ الناتو قيادة خاصة بجنوب شرق أوروبا تابعه له مركزها
أزمير . وحصلت تركيا هلى تأكيدات بأن القوى الغربية ستحارب معها إذا لزم

الأمر دفاعاً عن حدودها وبذلك اطمانت تركيا إلى أنها أصبحت عضواً في
« مجموعة الأمم الغربية » .

وقد اتفق طلب تركيا الانضمام إلى حلف الأطلسنظي مع بداية الحرب
الكورية ، وقد عزز طلبها أنها أرسلت ٥٠٠٠٠ جندي تركي الانضمام إلى قوات
الأمم المتحدة وهو عدد كبير كان يحتل المرتبة العددية الثالثة من الدول المشتركة
في هذه القوات فضلاً عن أن القوة التركية تميزت بنشاطها في العمليات
الحربية .

وقد كان انضمام كل من تركيا واليونان إلى حلف شمال الأطلسنظي سبباً في
توثيق الروابط بينهما في بداية الأمر ، ثم تقربت الدولتان إلى يوجوسلافيا
ما أدى إلى عقد تحالف ثلاثي بينها لمدة خمس سنوات ابتداء من فبراير
سنة ١٩٥٣ .

ولكن مشكلة قبرص أفسدت العلاقة بين تركيا واليونان ، وقد حاولت تركيا
أن تقنع حلفاءها الغربيين بأن الأمور في اليونان غير مستقرة وأنها قد تتحول
إلى الشيوعية في أي وقت ولذلك ينبغي ألا يسمح لها بالسيطرة على قبرص التي
لا تبعد عن حدود تركيا بأكثر من ٤٣ ميلاً . وقد حدث في سنة ١٩٥٥ أن
وصل إلى علم الأتراك قيام مظاهرات ضد تركيا في سالونيك فرد الأتراك على ذلك
بأن قاموا في ليلة ٧ سبتمبر سنة ١٩٥٥ بتدمير ثلاثة أرباع السكناتس الأرثوذكسية
في اسطنبول كما قاموا بسلب المتاجر والمساكن في المدينة ولم يحاول البوليس منع
هذه الحركة مما اضطر الجيش إلى التدخل والقضاء على هذه الفتنة ، وما اضطر
الحكومة إلى اصلاح للتخريب وتعويض المصابين والاعتذار إلى الحكومة
اليونانية ، ومنذ ذلك التاريخ والعلاقات بين تركيا واليونان متوترة ، والأزمة
القبرصية نتيجة من نتائج هذا التوتر .

ولما فشل إنشاء « منظمة الشرق الأوسط الدفاعية » قامت فكرة « الرابطة
الشمالية » ، وهي فكرة سياسية يقصد بها ربط الدول المحيطة بحدود روسيا الجنوبية
بتحالف يوحد بين سياساتها الخارجية والعسكرية تجاه روسيا ، ففي إبريل ١٩٥٤

عقدت تركيا مع باكستان اتفاقاً للتعاون وفي فبراير سنة ١٩٥٥ عقدت تركيا مع العراق اتفاقاً للتعاون كذلك سمي باسم حلف بغداد . وتلقت تركيا مساعدة لتحسين وسائل مواصلاتها من الولايات المتحدة الأمريكية تطبيقاً لنظرية أيزنهاور الخاصة بمعونة الأعضاء الآسيويين في حلف بغداد . وبمقتضى هذه المساعدة ترتبط تركيا بخطوط برية مباشرة مع كل من العراق وإيران ، كما يتم الربط بين الخطوط الحديدية في كل من تركيا وإيران :

وقد اشتركت تركيا في مؤتمرى لندن الخاصين ، بأزمة السويس ، وانضمت إلى د رابطة المنتفعين بالقناة ، في أول أكتوبر سنة ١٩٥٦ ، ومع أن الأتراك تضامنوا مع دول الشرق الأوسط الأعضاء في حلف بغداد في استنكار الاعتداء الاسرائيلي على مصر في نوفمبر سنة ١٩٥٦ وفي دعوة كل مع فرنسا وبريطانيا لإنهاء هذا النزاع على الفور ، إلا أنه ثبت فيما بعد أن هذه الدعوة كانت جزءاً من مؤامرة الاعتداء على مصر التي كانت تنهج في سياستها الخارجية الصراحة التامة ، فكانت تندد علناً بالدور القيادي الذي تضطلع به تركيا في حلف بغداد وكانت تندد علناً باعتراف تركيا بإسرائيل الذي حدث في ٢٨ مارس سنة ١٩٤٩ ومع أن تركيا وقعت مع الهند معاهدة صداقة في ديسمبر سنة ١٩٥١ إلا أنه ظهر في مؤتمر بانديونج في أبريل سنة ١٩٥٥ أنها في وادي وكل من مصر والهند والصين في وادي آخر بالنسبة للعلاقة مع الغرب من جهة والسكتلة الشيوعية من جهة أخرى ، فكان من رأى هذه الدول التزام الحياد الإيجابي بالنسبة للسكتلتين . وفي أبريل سنة ١٩٥٦ هاجمت الصحف المصرية عدنان مندريس لانتقاده سياسة مصر تجاه حلف بغداد ثم في ٢٦ نوفمبر من نفس السنة استدعى الوزير التركي المفوض لدى إسرائيل وبعيت مفاوضاتها في تل أبيب تعمل تحت إشراف مستشار كقائم بالأعمال .

وفيما يختص بالعلاقة بين تركيا وبين جارتها سوريا نجد أن السياميين السوريين لا يكفون عن المطالبة بإقليم هاتاي وخليج الاسكندرونة ومينائها ، كما أن تركيا من جانبها تشكو من عمليات التهريب الواسعة النطاق عبر الحدود التركية السورية بواسطة جماعات ذات مصالح أجنبية كما تشكو من عمليات التسلل

السوفييتي إلى سوريا . ولذلك حدث في سنة ١٩٥٥ أن تحرمت وحدات من الجيش التركي إلى حدود سوريا ، وأن مولوتوف أكد للسفير السوري في موسكو بأن روسيا لن تسمح للجيش التركي بالاعتداء على سوريا ، ويظهر أن تركيا استجابت لتهديد موسكو وسحبت قواتها من الحدود ، ولكن العلاقات ما زالت متوترة بين تركيا وجارتها .

وبما يدل على التضامن التام بين تركيا وبين الغرب أنه في أكتوبر ونوفمبر سنة ١٩٥٦ أيدت تركيا الطلب الذي تقدمت به كل من بريطانيا وفرنسا والولايات المتحدة إلى مجلس الأمن لاعتبار تدخل روسيا في المجر مهدداً للسلام العالمي وطالبت بسحب القوات الروسية من المجر وأعانت عن قبول ٥٠٠ مهاجر مجري إلى تركيا .

ولقد كان فشل الاعتداء الانجليزي الفرنسي على مصر سنة ١٩٥٦ منها الأتراك فأخذوا بمبدأ استقلال قبرص وتخليصها من السيطرة البريطانية ، وعمل الأتراك منذ ذلك الوقت على تحقيق أكبر قدر ممكن من المصلحة التركية في قبرص ، وأيدت تركيا في سنة ١٩٥٧ مبدأ منح حق تقرير المصير لليونان والأتراك في قبرص أي تقسيم الجزيرة بينهما . ولكن الأمر انتهى باستقلال الجزيرة مع الحفاظ على وحدتها وإن كانت العلاقات بين شعبي الجزيرة اليوناني والتركي يسودها التوتر بما قد يجر كلا من اليونان و تركيا إلى نزاع مسلح .

فأما عن العلاقات التركية اليوجوسلافية فقد سادها الفتور منذ أن حدث التقارب بين بلغراد وموسكو سنة ١٩٥٦ ومنذ معاديات « عهد الناصر - تيتو » في يولية من نفس السنة وقد أيدت يوجوسلافيا السياسة اليونانية في قبرص . وبذلك تفكك التحالف الثلاثي « التركي - اليوناني - اليوجوسلافي » الذي تكون في فبراير سنة ١٩٥٣ .

الحدود التركية العربية

الحدود بين تركيا وسورية ليست حدوداً طبيعية ، وإنما هي حدود مصطنعة خطتها الاستعمار بعد سقوط الدولة العثمانية ووقوع سوريا تحت الاحتلال الفرنسي . فكانت الحدود بين الدولتين تبدأ قبل عام ١٩٣٩ شمال خليج الاسكندرونة ، واسكن بعد هذه السنة زحزحت الحدود جنوباً لكي يلمح إقليم الاسكندرونة بتركيا ، وبذلك حرم السوريون من ميناء الاسكندرونة كما حرموا من إقليم خصيب وجزء ساحلي هام . ثم تسير الحدود شرقاً بحيث أترك مدينة حلب ضمن الأراضي السورية وتسير بعد ذلك معاذية للسكة الحديد التركية التي تعبر نهر الفرات قبل أن تصل إلى نصيبين ، ثم تستمر الحدود في امتدادها شرقاً حتى تعبر نهر دجلة وتجتاز هضبة كردستان حتى حدود إيران . والإقليم الذي تسير فيه الحدود بين تركيا وسورية إقليم رباط أكثر منه لإقليم فصل ، ففي الغرب أي من ناحية البحر المتوسط نجد تضاريس الأناضول عمدة في سورية ونجد السلاسل الجبلية التركية تندمج في هضاب سورية الشمالية وسهولها ، وتمر عبر هذه الجبال الطرق الهامة للمواصلات التي تربط هضبة الأناضول بشمال سورية ومن أهمها الطريق الذي تستخدمه الآن السكة الحديد من أنقرة إلى حلب ، وكذلك في الشرق نجد أن سلاسل جبال الأناضول تتحول نحو الجنوب إلى هضبة متقطعة ثم إلى سهل متدوج في شمال سورية والعراق . وإذا كان يراد للحدود أن تكون طبيعية فلا بد من زحزحتها شمالاً لكي تسير مع حافة هضبة الأناضول ، إذ الواقع أن المنطقة التي فيها مدن ديار بكر وماردين في الأناضول ما هي إلا امتداد لسهل سوريا الشمالي .

وكذلك يربط بين تركيا من ناحية وبين سوريا والعراق من ناحية أخرى أن متابع نهري دجلة والفرات توجد في قلب الأناضول . فالوفاة العليا لنهر دجلة وبخاصة نهر الزاب الكبير تنبع من مرتفعات أرمينية في شرق الأناضول

ثم تسير في وديان ملتوية قبل أن تدخل أرض العراق ، وأما نهر الفرات فينبسح كذلك من داخل الهضبة بالقرب من أرضروم وجبل أرارت ثم تسير روافده العليا بعد ذلك نحو الجنوب في وديان كثيرة التعاريج قبل أن يدخل للنهر حدود سوريا ، بل إن الرافدين اللذين يتصلان بالفرات داخل حدود سورية ينبعان كذلك من الأناضول وهما نهر البليخ ونهر الحسا بور . ويتغذى النهران - دجلة والفرات - من الثلوج التي تعراكم في الشتاء على جبال آسيا الصغرى والتي تذوب في الربيع .

وكذلك تلتقى تركيا والعراق في إقليم الموصل الذي كان جزءاً من الامبراطورية الإسلامية على عهد العثمانيين ، ثم احتله البريطانيون في الحرب العالمية الأولى . وقد قررت عصبة الأمم في ديسمبر سنة ١٩٢٥ إلحاق إقليم الموصل بالعراق بشرط أن يستمر انتداب بريطانيا على العراق ٢٥ عاماً . وقد أقرت تركيا في معاهدتها مع بريطانيا سنة ١٩٢٦ ما تم بشأن إقليم الموصل ووافقت على إلحاقه بالعراق وقنعت بوعدها من بريطانيا بأن ١٠ ٪ من إنتاج بترول الموصل يوضع تحت تصرف تركيا .

القوات المسلحة التركية

ربما تمتلك تركيا أقوى جيش برى في أوروبا - ما عدا الاتحاد السوفيتي - والتجنيد إجباري فيها ومدته سنتان تختصر إلى سنة ونصف بالنسبة للخرجي الجامعات . ويقدر عدد أفراد الجيش التركي بحوالى ٤٠٠.٠٠٠ جندي ، منهم ١٢ ٪ في السلاح الجوي و ١٠ ٪ في البحرية . وفي الجيش حوالى ٢٢ فرقة مزودين تزويداً كافياً بالأسلحة الميكانيكية . وتمتلك البحرية التركية ١٠ مدمرات و ١٣ غواصة وثلاثة كاسحات ألغام وست واضعات ألغام .

وفي أكتوبر سنة ١٩٥٣ وضع حلف الناتو فرقة الجوية السادسة في أزمير ويتألف رجال هذه الفرقة من الترك واليونان والأمريكان وذلك بقصد العون الجوي للجيش البرية المتحالفة في جنوب شرق أوروبا . وقد بنت الولايات

المتحدة الأمريكية قاعدة بحرية جديدة في اسكندرونه تشمل ورشاً للإصلاح وحوصاً جافاً ومركزاً بحرياً للتدريب وقد سلمت الولايات المتحدة هذه القاعدة لتركيا سنة ١٩٥٣ وقامت تركيا بدورها بوضع القاعدة تحت تصرف حلف شمال الأطلسي (الناتو) .

الحالة الاجتماعية في تركيا

كانت الهوة واسمة بين أهل القرى وبين أهل المدن خلال الخلافة العثمانية ، وقد زادت هذه الهوة اتساعاً في بداية عهد الجمهورية لما انتقلت العادات والأفكار الأوروبية إلى أهل المدن ، والسكن في السنوات الأخير أدركت الأحزاب السياسية حاجتها إلى أصوات أهل الريف في الانتخابات فعملت على الاتصال بهم ورفع مستواهم الاجتماعى لحدث تقارب نسبي بين أهل الريف وبين أهل المدن بالقدر الذى تسمح به وعورة سطح الحضنة وقلة وسائل المواصلات وهما عاملان - أحدهما طبعى والآخر بشرى - يؤديان إلى العزلة الاجتماعية .

وفي الوقت الحاضر يكاد أهل الحضر من الأتراك يحتسرون الخدمة المدنية ورتب الجيش ومهن المثقفين كالأطباء والمحامين والمدرسين والصحفيين والمهندسين وغيرهم . وإلى عهد قريب كان العثمانيون يعتبرون الاشتغال بالتجارة والصناعة من الأمور المذرية بالكرامة ولذلك تركوهما إلى الأوربيين أو غير الأوربيين من رعايا الدولة العثمانية ، وحتى الوقت الحاضر ليست هناك مشروعات صناعية كبرى يقوم بها رأسماليون أتراك خارج الإشراف الحكومى . وأما فيما يختص بالتجارة فإنه منذ قيام الجمهورية أقبل الأتراك على الأعمال التجارية حتى أصبح معظم التجارة فى أيديهم ، وإن كان النجاح فى الأعمال الاقتصادية الحرة كهدف من أهداف الحياة ليس مما يرنو إليه الأتراك حتى الوقت الحاضر ، وهو يفضل عليها وظائف الحكومة والجيش ومهن المثقفين . ويتألف معظم الطبقة الدنيا فى المدن من مهاجرين من الريف ما زالوا فى المستوى الاجتماعى الريفى ، وما زال معظم قرى تركيا فى عزلة لم يتأثر بالحياة الحديثة إلا قليلاً .

وتنتشر في مدن تركيا الكبرى العماثر الحديثة ، وما زالت فيها بعض المباني القديمة المبنية بالخشب . وهناك عجز في المسكن في المدن مما يجعل الأجور مرتفعة ولكن فقراء المدن يعيشون في مساكن قديمة رديئة ، ولذلك نجد من مشروعات الدولة الكبرى إزالة هذه المساكن واستبدالها بمساكن شعبية حديثة . وأما في الريف فلا توجد أزمة مساكن لأن الفلاحين يبنون مساكنهم بمواد محلية وأغلبهم يبنون مساكنهم بأيديهم .

ويلبس أهل المدن من الرجال الملابس الأوروبية ، وإن كانت السراويل التركية مازالت ترى في الشوارع ، وأما النساء فبعضهن يلبس الملابس الأوروبية والبعض الآخر مازال محافظاً على زيته التركي القديم ولا سيما في الريف .

وأما عن الحالة الصحية فإنه لما أنشئت الجمهورية لم يكن في تركيا إلا مدرسة حديثة واحدة للطب تخرج عدداً قليلاً من الأطباء ، ولكن بعد قيام الجمهورية تعددت مدارس الطب في اسطنبول وأنقرة والجامعة الأيضية الحديثة حتى أنه في سنة ١٩٥٣ كان في تركيا ٧٠٠٠ طبيب مؤهل منهم ألف في خدمة الجيش و ٣٠٠٠ في خدمة الحكومة . وكان عدد الأسرة في المستشفيات ٣٤٠٠٠ سرير ونظمت الحملات ضد الرمد والملاريا ، فانخفض عدد المصابين بالملاريا من ٣٥ في الألف سنة ١٩٥٠ إلى ٢ في الألف سنة ١٩٥٤ ، وكذلك نظمت حملة ضد السل الرئوي وتم فحص ١١ مليون شخص ما بين ١٩٥٣ ، ١٩٥٦ وتم حقن ٤٥٠٠٠٠٠ ضد هذا المرض في نفس الفترة مما أدى إلى انخفاض الوفيات من هذا المرض من ١٥٠٠ شخص في كل ١٠٠٠٠٠ إلى ٧٨ شخصاً فقط سنة ١٩٥٥ وأخطر ما تشكوه تركيا قلة عدد الممرضات المدربات رغم أن عددهن تضاعف بين ١٩٥٠ ، ١٩٥٣ حتى وصل إلى ١٤٩٦ ممرضة .

ويعمل الأطباء في التركيز في المدن ، ولذلك تعنى الحكومة بتعيين طبيب حكومي مقيم في كل مدينة يعالج الناس بالجمان . وهناك تأمين صحي للعمال شمل في سنة ١٩٥٥ حوالي ثلثي عمال الدولة . وبمقتضى هذا التأمين يعالج العمال مجاناً ويتقاضون أجورهم وقت المرض ويتقاضون معاشاً عند العجز عن العمل .

وأما عن التعليم : حتى سنة ١٩٢٣ كان التعليم الحديث مقصوراً على غير المسلمين وقلة من الأتراك ، وفيما عدا ذلك كان التعليم الديني هو السائد ، وقد أغلق كمال أتاتورك المدارس الدينية وحول السكتابة إلى الحروف اللاتينية في سنة ١٩٢٨ وسأول أن ينشر الثقافة الأوروبية على حساب الثقافة الإسلامية . وفيما يخص بالامية انخفضت نسبتها من ٧٩.٨ سنة ١٩٣٥ إلى ٦٩.٨ سنة ١٩٤٥ وإلى ٦٥.٤ سنة ١٩٥٠ ، وبدأ التعليم الابتدائي من سن السابعة ويستمر لمدة خمس سنوات ولسكن في سنة ١٩٥٥ لم يتمكن من دخول المدارس الابتدائية إلا ٦٠ في المائة فقط من مجموع الذين وصلت منهم سبع سنوات ، والسبب في ذلك النقص في عدد المدرسين المؤهلين . وكان في تركيا في سنة ١٩٥٠ ثمان مدارس معلمين ، بها أقل من ألفي تلميذ ، ولسكن في سنة ١٩٥٦ ارتفع عدد مدارس المعلمين إلى ٤٢ مدرسة ، بها ١٨٠.٠٠٠ تلميذ . وبعد المدرسة الابتدائية يدخل التلميذ المدرسة المتوسطة لمدة ثلاث سنوات وبعدها يدخل إما مدرسة مهنية أو مدرسة عليا لمدة ثلاث سنوات ، وبعدها يدخل الجامعة إذا اجتاز الامتحان الخاص بذلك . وعدد تلاميذ المدارس الابتدائية أقل من مليونين ، وعدد تلاميذ المدارس المتوسطة أقل من مائة ألف ، وعدد تلاميذ المدارس العليا حوالي ٣٠ ألف ، وعدد تلاميذ الجامعات حوالي ٢٥ ألف ، ويسود التعليم نظام المركزية العامة ، فالبرامج والسكتب والمدرسون يخضعون للإشراف الحكومي في العاصمة .

وكانت هناك مشكلة توفير المدرسين لمدارس القرى ، ولسكن أنشئت أخيراً معاهد للقرى يلتحق بها التلاميذ لمدة خمس سنوات بعد التعليم الابتدائي حيث يدرسون مواد التعليم الثانوي بالإضافة إلى طرق التدريس وبعض الدراسات الفنية كالزراعة والتجارة والبناء بالنسبة للأولاد ، والتدبير المنزلي والتربص ورعاية الطفل بالنسبة للبنات . ويتخرج من هذه المعاهد حوالي ألفين في السنة يلزمون بالتدريس في المدارس الابتدائية لمدة عشرين سنة على الأقل . وبعد ذلك نجد مراحل التعليم الأخرى مركزة في المدن ، فن ٤٠ مدرسة متوسطة في سنة ١٩٥٢ كانت هناك ٧٤ في اسطنبول و ٤١ في أنقرة وأزمير ، وأما المدارس العليا فتكاد تكون مقصورة على عواصم الولايات ، وقد بلغ عدد المدارس العليا

في سنة ١٩٥٢ - ٩٢ مدرسة ، منها ٣٩ في اسطنبول و ١٠ في أنقرة وأزمير ،
وفي تلك السنة كانت هناك ١٩ ولاية من غير مدارس عليا ، ولكن هذا الرقم
تناقص إلى ثلاثة فقط سنة ١٩٥٥ .

وتعتبر اسطنبول مركز التعليم الأول في تركيا ، إذ يرجع إنشاء جامعتها إلى
سنة ١٨٦٥ وقد تحولت هذه الجامعة إلى جامعة حديثة منذ سنة ١٩٣٢ ثم أنشئت
جامعة فنية بها سنة ١٩٤١ ، وتوجد جامعة في أنقرة يرجع إنشاؤها إلى سنة ١٩٤١
أيضاً وإن كان لم يعترف بها رسمياً إلا في سنة ١٩٤٦ . وفي العام الجامعي
١٩٥٥ - ١٩٥٦ أنشئت أقسام الزراعة والطب في الجامعة الأيضية في أزمير .
وقد أنشئت كذلك كلية للزراعة في أرضروم تتبع لوائح جامعة بنارسكا وذلك
لخدمة القسم الشرقي من الأناضول . وفي سنة ١٩٥٦ أنشئت مدرسة العمارة
وتخطيط المدن في أنقرة .

الدين في تركيا :

توجد رئاسة للشئون الدينية تابعة لرئيس الوزراء مباشرة ، وتتولى هذه
الرئاسة دفع مرتبات المفتى والوعاظ والأئمة . ويخضع التعليم الديني لوزارة التعليم .
ولقد قل الإقبال على التعليم الديني منذ إعلان الجمهورية لقلة عناية الدولة بخروج
المدارس الدينية . ولقد قل الإقبال على المدارس الابتدائية لما قل فيها التعليم
الديني ثم منذ ١٩٤٩ تزداد العناية بالتعليم الديني في المدارس الابتدائية ولوحظ
أن ذلك أدى إلى ازدياد الإقبال على هذه المدارس وازدياد العناية بالمواظبة . وفي
نفس الوقت نظمت دروس للأئمة والوعاظ في عشر من المدن التركية ، ويلتحق
بهذا التعليم الديني المتخرجون من المدارس المتوسطة ، ثم أنشئت كلية دينية
في جامعة أنقرة . ولقد سمحت حكومة الحزب الديمقراطي بالنشاط لإحياء الدين ،
كما سمحت بقيام منظمات تحت إشراف الحكومة لإعانة عمليات بناء المساجد .
وفي سنة ١٩٥١ افتتحت سبع مدارس للوعاظ والأئمة ارتفع عددها إلى ١٦ مدرسة
في سنة ١٩٥٥ . وقد أصبحت دروس الدين ضمن مناهج التعليم الابتدائي منذ
سنة ١٩٥٢ ثم أصبحت ضمن مناهج المدارس المتوسطة منذ سنة ١٩٥٦ . ولولم
تعمل الحكومة ذلك لتعرضت لانفجار الشعب ولقيام المنظمات الدينية العنيفة

مثل منظمة التيجاني التي اتهمتها الحكومة بالشيوعية ولكن لم تثبت عليها هذه التهمة ، ويمكن القول أن إحياء علوم الدين 'عائد إلى طريقه الطبيعي في تركيا استجابة لشهور الأتراك ، فهم ما زالوا متمسكين بالدين رغم نزوات الحركة الصحافية .

الفن في تركيا :

يساهم الأتراك في الفن الإسلامي متتبعين نفس الخطى التي يسير فيها العرب والفرس ، ويقرض الشعراء الشعر باللغتين العربية والفارسية ، ولكن أظهر مساهمة فنية للترك تتجلى في فن العمارة ، فالمساجد الرائعة من الناحية المعمارية تنتشر في كل مدن تركيا ولا سيما في اسطنبول وبرصة . ويقلد الجيل الجديد من الفنانين والكتاب والموسيقيين الفن الأوروبي ، ففي أنقرة توجد مؤسسات فنية حكومية ففيها معهد موسيقى ومسرح ودار للأوبرا ومسرح للأطفال وفرقة موسيقية ، وفي اسطنبول يوجد مسرح البلدية يضم أقساماً للكوميديا والدراما والأطفال كما يوجد فيها أكاديمية للفنون الجميلة ومدرسة للبالغين وأنشئت فيها حديثاً دار للأوبرا . كما نشطت في تركيا منذ سنة ١٩٥٠ صناعة السينما حتى أنها أنتجت ٢٣١ فيلماً حتى سنة ١٩٥٥ ولكن لم تحز الأفلام التركية سمعة عالمية حتى الوقت الحاضر .

الصحافة في تركيا :

قبل صدور قانون الصحافة في مارس سنة ١٩٦٤ كانت الصحافة التركية حرة ليس عليها من سلطان غير شرعي إلا إغراء الحكومة لها بالمسأل أو تهديدها لها بالإقفال أو حرمانها من الإعلانات .

وقد ندد المعهد الدولي للصحافة في تقريره الذي صدر في يناير سنة ١٩٥٦ بالمركز السيئ الذي للصحافة التركية بسبب ضغط الحكومة عليها . ورغم التعديلات التي أدخلت على قانون الصحافة في يونيو سنة ١٩٥٦ فإن مركز الصحافة التركية سار من سيئ إلى أسوأ وازداد ضغط الحكومة عليها ، ونقد الحكومة ممنوع منها باتاً .

وكان عدد الصحف اليومية في تركيا في سنة ١٩٥٥ - ٢٧٨ صحيفة ، وكان عدد الدوريات في نفس السنة ٥٠ دورية ، وقد بدأت المقالات الدينية تظهر في الصحف بعد انتخابات سنة ١٩٥٠ .

ولقد كان تغيير الأجدية سبباً في حرمان الجيل الجديد من قراءة الكتب المطبوعة قبل سنة ١٩٢٨ ولقد حاولت وزارة التعليم كما حاول الناشرون إعادة كتابة الكتب التركية المؤلفة قبل سنة ١٩٢٨ بالحروف اللاتينية ، وكان عدد الكتب التي طبعت في سنة ١٩٥٥ - ٣٢٥٠ كتاباً .

العمالة في تركيا :

لم يتوفر لدى تركيا طبقة من العمال العاميين والصناعيين إلا في السنوات الأخيرة لأن كثيرين من الأتراك يعتبرون العمل في الصناعة غير مضمون ويفضلون عليه العمل في الأرض الزراعية . وفي الوقت الحالي تنتشر دكاكين الصناعات الصغيرة ، كما يكثر العمال غير المدربين الوافدين من القرى والذين يعودون إلى القرى حينما لا يجدون عملاً . وقد صدر قانون للعمل في سنة ١٩٥٦ وهو قانون يشمل المؤسسات التي تستخدم أربع عمال فأكثر في المدن التي يبلغ عدد سكانها ٥٠٠٠٠ ، ٥٠٠ نسمة فأكثر ، كما يشمل المؤسسات التي تستخدم عشر عمال فأكثر في المدن الصغيرة وقد تعرض القانون لعقود العمل وعدد ساعاته والأجور الإضافية وتحريم عمل الصغار والتأمين على العمال وشروط استخدام النساء وغير ذلك . وفي سنة ١٩٥٥ شمل التأمين على العمال نصف مليون عامل . وقد سمح بقيام اتحاد التجار واتحاد العمال في سنة ١٩٤٧ ، وإضراب العمال محرم تحريماً قاطعاً . وقد وعد الحزب الديمقراطي في حملته الانتخابية سنة ١٩٥٠ بمنح العمال حق الإضراب ، ولكن كان هذا الوعد بقصد كسب أصواتهم في الانتخابات ولم يمنح هذا الحق للعمال حتى الآن بحجة أنه في بلاد حديثة العهد باتحادات العمال تسد إساءة فيها استعمال حق الإضراب ، وقد اختيرت اسطنبول في سنة ١٩٥٢ مقراً لمركز هيئة العمل الدولية (I.L.O.) في الشرطين الأدنى والأوسط .

الحالة الاقتصادية في تركيا

تمتلك تركيا الأرض الواسعة والثروة المعدنية الكبيرة وعدد السكان الوفير ، ومع ذلك فالفرد التركي فقير والشعب التركي فقير والدولة التركية فقيرة ، لأن استثمار الأرض كان في الماضي ضعيفاً كما أن التقدم الاجتماعي كان بطيئاً ، ولم تكسب تركيا الخبرة في الإدارة والعمل والبحث إلا في السنوات الأخيرة . والمستوى العام للمعيشة في تركيا ليس سيئاً في الوقت الحاضر ، ولكن نفقات المعيشة مرتفعة بما يجعل الموظفين - ولاسيما المدرسين - يبحثون عن أعمال إضافية في وقت فراغهم ، كما أنه أصبح من عادة الزوجات العمل بعد الزواج لمساعدة أزواجهن بسبب غلاء المعيشة .

ولقد انتقد حزب الشعب الجمهوري لعنايته الشديدة بالصناعة حتى ولو كان ذلك على حساب الزراعة . كما أن حكومة الديمقراطيين بدورها أعلنت أنها تعطي الأولوية إلى مكثمة الزراعة واستخدام الوسائل الفنية والبحث العلمي في سبيل تقدمها ، ولكن الذي حدث أن عدد مصانع الأسمت ومعامل تكرير السكر ومحطات الكهرباء زادت عن الحاجة الفعلية لتركيا بما أدخل بميزان المدفوعات في الدولة وأدى إلى ارتفاع نفقات المعيشة وإلى انخفاض قيمة الليرة التركية .

وفي سنة ١٩٥٣ كان سعر الجنيه الاسترليني في البفوك يساوي ٧٨٤ ليرة تركية في حين أنه كان يباع في السوق السوداء بحوالي ١٢ ليرة تركية في نفس السنة ، ثم أصبح ثمنه ١٥ ليرة في سنة ١٩٥٤ ، ثم في منتصف عام ١٩٥٦ كان يباع بمبلغ يتراوح بين ٢٦ ، ٣٠ ليرة تركية بما اضطر الحكومة إلى أن تحدد السعر الرسمي في سنة ١٩٥٦ بمقدار ١٥٤ ليرة تركية ، وأما سعر الدولار فقد ارتفع من ٢٨٨ ليرة في سنة ١٩٥٣ إلى ٥٧٥ ليرة سنة ١٩٥٦ وفي السوق السوداء بحوالي ٩ ليرات في سنة ١٩٥٧ . وهذا يدل على المركز المتدهور للعملة التركية .

ورغم أن تركيا تمتلك صناعات كثيرة إلا أن الزراعة ما زالت هي الحرفة الأولى تعول أربعة أخماس للسكان وكانت تمثل ١٣٦٤ ٪ من الدخل القومي في سنة ١٩٥٤ وحوالي ٨٥ ٪ من قيمة الصادرات . وأما الصناعة والتعدين والبناء فهي مجتمعة لم تكن تمثل في الدخل القومي إلا ١١٣٧ ٪ سنة ١٩٥١ ارتفعت إلى ١٢٣٥ ٪ سنة ١٩٥٣ ثم إلى ٢٠ ٪ سنة ١٩٥٤ بما فيها الخدمات العامة والصناعات الكبرى التي تمثل نسبة ضئيلة .

ومنذ سنة ١٩٢٣ والحكومة تشرف على المشروعات الكبرى في الصناعة والتعدين . ورغم الجهود الكبيرة المبذولة في الصناعة فإن دخل الفرد في المدن لم يتغير كثيراً ، وهو عادة أكثر من ضعف دخل الفرد في الريف في حين أن دخل الفرد في الريف في ازدياد . وقد كان دخل الفرد في سنة ١٩٥١ - بحسب أسعار تلك السنة - ٤٩٦ ليرة ، ارتفع إلى ٥٦١ سنة ١٩٥٢ ثم إلى ٦٤٥ سنة ١٩٥٣ ، ولسكنته انخفض إلى ٦٠٩ سنة ١٩٥٤ .

الإنتاج الزراعي :

تنتج تركيا غلات متنوعة ، فنتج مجموعة من الحبوب أهمها القمح ، وهو الغذاء الرئيسي للسكان والمحصول الرئيسي في الهضبة الوسطى . وتمتد تركيا بالاكتماء الذاتي في الحبوب ، وقد ارتفعت الأرض المخصصة للحبوب من ٧٧ مليون هكتار في سنة ١٩٤٩ - ١٩٥٠ إلى ١٢٣٣ هكتار في سنة ١٩٥٥ - ١٩٥٦ ، وقد شهدت تركيا في السنوات من ١٩٥١ إلى ١٩٥٣ ازدهاراً في الإنتاج لم يسبق له مثيل ولذلك كانت من الدول الهامة في تصدير القمح في السنوات من ١٩٥٢ إلى ١٩٥٤ ولسكن في سنة ١٩٥٤ تدهور المحصول مما اضطرها إلى استيراد ٦٠٠.٠٠٠ طن من الولايات المتحدة .

وفي سنة ١٩٥٥ كان المحصول أفضل من العام السابق ولسكنه كان ما زال دون كفاية الدولة ، ثم في سنة ١٩٥٦ عاد المحصول إلى حالته السيئة في عام ١٩٥٤ وهبط إلى حوالي ١٢ مليون طن ولذلك هددت تركيا انقافية نوفمبر سنة ١٩٥٦ مع الولايات المتحدة لتزويدها بقمح قيمته ٤٦ مليون دولار وقد جددت هذه

الاتفاقية في سنة ١٩٥٧ ولم تشمل القمح وحده بل شملت كذلك الشعير والذرة والحبوب المعلبة والالبان وزيت الخضروات وتبلغ قيمة هذا كله حوالي ١٩ مليون دولار . ومع ذلك فقد صدرت تركيا في سنة ١٩٥٦ كمية صغيرة من القمح الصلب . ويزرع القطن في إقليم أضنة وفي غرب الأناضول ، ويزرع بهضه في اقطاعات كبيرة والبعض الآخر في الملكية الصغيرة بواسطة الملاك أنفسهم . وقد أخذ القطن يحتل مكانة بارزة في قائمة الصادرات حتى أنه في سنة ١٩٥١ تغلب على التبغ الذي كان دائما أهم صادرات تركيا وقد انتجت في سنة ١٩٥٥ ١٥٤٢٠٠٠ طن ولكنها لم تنتج في سنة ١٩٥٦ إلا ٧٠٠٠٠ طن .

ومن الصادرات الزراعية الهامة في تركيا الفواكه المجففة والجوز ، وتزرع الفاكهة في كل أجزاء تركيا ، كما تنتشر بها زراعة الكروم ، وتنتج تركيا النبيذ الجيد ، وقد صدرت منه في سنة ١٩٥٦ ٤٠٠٠٠٠٠٠ جالون معظمها إلى ألمانيا الغربية ، والمجر ، كما تنكفي تركيا نفسها من السكر ، وتزرع بعض الشاي على الجانب الشرقي للبحر الاسود ، وارتفعت المساحة المزروعة بالشاي من ٣٠٠٠ هكتار سنة ١٩٥٠ إلى ٧٢٠٠٠ سنة ١٩٥٥ ، وقد دخل الأسواق في سنة ١٩٥٥ من الشاي التركي ما مقداره ٢٢٦ مليون رطل ، وفيما يلي احصائية بالمساحة المزروعة والانتاج للفلات الرئيسية سنة ١٩٥٦ .

المنتج	المساحة بالالف هكتار	الانتاج بالالف طن متري
القمح	٧٢٤٢٨	٦٢٦١٢
الشعير	٢٢٦٦٠	٢٢٩٠٠
الذرة	٧١٤	٩٠٠
البطاطس	١٠٩ (١٩٥٥)	١٢١١٦ (١٩٥٥)
بنجر السكر	١١٢	٢٢١٥٠
السكر	٠٠٠	٢٠
حبوب القطن	٦٣٥	٢٩٥
نسالة القطن	٦٣٧	١٦٥
التبغ	١٥٦ (١٩٥٥)	١٠٩ (١٩٥٥)

وبالأضافة إلى الغلاة الزراعية نجد هضبة الأناضول أقلها رعويا جيدا حيث
ترعى ملايين الودوس من الأغنام والماعز والماشية . والأغنام من النوع ذى
الذيل السمين (الية) والصوف الخشن ، وهى من صنف السكرمنلى . وهى تربى
لألبانها ولحومها وأصوافها . وكذلك البقر والجاموس يربى لألبانه ولحومه .
وفى سنة ١٩٥٤ كان فى تركيا ٢٦ مليون رأس من الغنم و١٦ مليون من الماعز
(فيما عدا ماعز انجورا) وحوالى ١١ مليون من الماشية (البقر) ومليون من
الجاموس .

تطور الزراعة وملكية الأرض فى تركيا :

رغم التقدم السريع فى المكتنة نجد الزراعة فى القرى مازالت بدائية ومعظم
الأرض يمتلكها الفلاحون ويزرعونها بأنفسهم ، ولذلك كان من مشاكل الزراعة
مضآلة الملكيات الزراعية . فن احصاء عمل فى سنة ١٩٥٢ تبين أنه من بين
المليارين ونصف عائلة الذين يملكون أرضا يوجد ٦٢٪ منهم يملكون أقل
من ١٣ فدان ، فى حين أن ١٩.٦٪ من مجموع الأرض الزراعية يمتلكها
٨.٦٪ من مجموع العائلات . ومتوسط ملكية العائلة فى الدولة كلها ١٩ فدان .
وهذه الملكية تصبح أصغر فأصغر من جيل إلى جيل لأن الأرض توزع بين
الورثة بالتساوى . وقد صدرقانون فى سنة ١٩٤٥ توزع بمقتضاء الأرض غير
المنزعة التى يملكها الدولة على رؤساء العائلات ، وقد استولت الدولة بمقتضى هذا
القانون كذلك على ما زاد على ١٢٥٠ فدان للعائلة الواحدة فى حالة قيام العائلة
بزراعه أرضها بنفسها وعلى ما زاد على ٥٠٠ فدان للعائلة فى حالة عدم قيامها
بزراعه أرضها بنفسها ووزعت هذه الزيادة بالثن على العائلات التى لا تملك أرضا
أو تمتلك أرضا قليلة لا تفي بحاجتها وروعى أن يكون الثمن معتدلا ومقسطا على
سنوات طويلة كما اشترط ألا توزع هذه الأرض بين الورثة فى المستقبل وإنما
يرثها رب العائلة وحده . وفى الفترة ما بين ١٩٤٧ و١٩٥٤ تم توزيع ٣ مليون فدان
على ١٥٠.٠٠٠ عائلة وهو ما قيمته ١٥٠ مليون ليرة تركية :

ومن معوقات الزراعة كذلك فى تركيا قلة رءوس الأموال المستثمرة فيها ،
ولكن مع المساعدة الأمريكية الفنية والمالية زادت الأموال المستثمرة فى

الزراعة . وفي سنة ١٩٣٨ أنشئ مكتب لشراء الحبوب من الزراع وإعادة بيعها ،
 ويتمتيعت الاسعار ، فوق السعر العالمى بقليل - أمكن حماية الزراع من تدهور
 الاسعار فى هذا النوع من الزراعة الذى يتصف بـ « زراعة الكفاف فى ظروف
 مناخية متقلبة » ، ومن أجل هذا تواجه تركيا صعوبات كثيرة فى زيادة حجم
 صادراتها . وقد ازدادت امكانيات الدولة على تخزين الحبوب من ١١٢٠٠٠ طن
 سنة ١٩٥٠ إلى مليون طن سنة ١٩٥٥ . وفى تركيا بنك زراعى انشئ سنة ١٨٦٣
 يتكفل بالقروض الزراعية وقد ازدادت هذه القروض من ٣١ مليون ليرة تركية
 سنة ١٩٣٧ إلى ١٤٧٧ مليون ليرة تركية سنة ١٩٥٥ نصفها منح مباشرة للزراع ،
 ثم ارتفعت السلفيات إلى ١٥٥٨ ليرة تركية سنة ١٩٥٦ وإلى سنة ١٩٤٠
 سنة ١٩٥٧ وأعلن رئيس الوزراء أن القروض يجب ألا تزيد عن هذا القدر .

وقد أقيمت مشروعات رى كبيرة تخدم أغراض الرى وتوليد الكهرباء المائية ،
 من هذه المشروعات مشروع السيمان الذى يشمل ضبط مياه الفيضان ورى
 ٤٠٠٠٠٠٠ فدان ، وقد أقيم سد ساديار لضبط الفيضان فى وادى « آدا بازارى » ،
 كما أقيم سد « ديمير كوبرو » لرى ٢٥٠٠٠٠ فدان وضبط الفيضان فى وادى
 جدين Gediz .

ويتبين التقدم فى إمكانية الزراعة من أنه كان فى تركيا سنة ١٩٤٨ حوالى ١٧٤٥
 جرارا أصبحت ٣٥٦٧٠ جرارا فى سنة ١٩٥٣ .

ومن مشاكل الزراعة فى تركيا عدم وجود الرجال المدربين الذين يعملون على
 تجديد أساليب الزراعة ، وفى الوقت الحاضر تخرج كلية الزراعة والبيطرة بجامعة
 أنقرة المدربون الزراعيون ورجال البحوث . وقد تمكنت الحكومة بمساعدة
 هؤلاء وبعون من النقطة الرابعة والخبراء الأجانب أن تخطط لتحسين سلالات
 الحيوانات وتحسين المراعى وانتقاء البذور ، ويدرب الفلاحون على صيانة
 الآلات . وتوجد فى الوقت الحالى محطات تجارب ومحطات تربية حيوان ومعاهد
 حماية النبات ومزارع حكومية لإنتاج الحبوب ،

ويمكن القول أنه حدث بعض التحول فى طبيعه الزراعه فلم تعد للاكتفاء

الدائى الصرّف كما كان فى الماضى وإنما أصبحت تهدف إلى تحقيق بعض الربح بالتجارة الداخلية ، وقد أدراك المسئولون أن هذا التحول ليس عملية فنية أو اقتصادية بقدر ما هو عملية إجتماعية ، فليس يكفى أن تزود الفلاحين بالآلات وبالحيوان والبيذور المنتقاة والمخصبات بل لابد أن تخلق عنده الرغبة فى زيادة الانتاج بقصد تحقيق الربح .

الثروة الغابية :

تعرضت غابات تركيا للأزالة لسنوات طويلة . ورغم الجهود الكبيرة التى بذلتها لإعادة زراعته غابات الأناضول فإن هذه الجهود لم تحقق نجاحا يذكر لأن قوى تخريب الغابة مازالت تعمل فى نفس الوقت ومن هذه القوى الحرائق والحيوان والمناخ الجاف . وفى سنة ١٩٥٤ قطع مليون متر مكعب من الخشب لأغراض الصناعة وأربعة مليون طن لوقود هذا بخلاف ما قطع من الغابات بطريق غير مشروع . وقد قال خبير غابات أمريكا استدعته الحكومه لدراسة المشكله فى سنة ١٩٥٥ بأن ٣٠٪ من غابات تركيا خرب فى الخمسين سنة الاخيرة وأن تركيا إذا سارت فى تخريب غاباتها بنفس المعدل فأنها ستتحول إلى صحراء فى نصف القرن التالى ، وقد وضع مشروع للعناية بزراعة الأشجار وصيانتها .

الثروة السمكية :

ورغم أن تركيا شبه جزيرة ، ورغم أن سواحلها طويلة من كل جانب فإن العناية بالثروة السمكية ضئيل . وقد حدث تقدم قليل فى تنميه هذه الثروة بفضل برنامج أمريكى للمعونة الفنية . وتصدر تركيا معظم صيدها إلى الدول المجاورة .

الثروة المعدنية :

لم تستغل الثروة المعدنية فى تركيا على الوجه الاكمل إلا فى السنوات الاخيرة وتركيا من أولى دول العالم المنتجة للسكر ، ثم كان وجود الفحم والحديد سببا فى قيام صناعه ثقيلة كبيرة الحجم فى تركيا . وفيما يلى احصائه بانتاج تركيا من المعادن الرئيسية .

المعادن	الإنتاج سنة ١٩٥٦
فحم	٨٠٦١٠٠٠٠٠ طن
كروم خام	٦٤٩٠٠٠٠ طن (رقم ١٩٥٥)
حديد خام	٦٢٥٠٠٠٠ طن
نحاس	٢٥٠٠٠٠ طن
منجنيز	٥٠٠٠٠٠ طن (رقم ١٩٥٥)
بتروك خام	٣١٠٠٠٠٠ طن

وفيما عدا هذه المعادن الرئيسية تنتج تركيا بكميات قليلة معادن الماسح والكبريت والمنجنيز والرصاص والزنك والبوكسيت والزئبق والانتيمون واليورانيوم.

وأول ظهور للبتروك في تركيا كان في زامان داغ سنة ١٩٤٠ ويقدر الاحتياطي في Ramandag Garzan بحوالي عشرة ملايين طن متري، وقد انشئ معمل تكرير في باتمان سنة ١٩٥٢ وكفاءته ربع مليون طن من البتروك الخام سنويا وقد دخل البتروك التركي السوق ابتداء من سنة ١٩٥٦. وقد وضع مشروع لإنشاء معمل تكرير آخر في مدينة عصمت لتوفير ٤٠ مليون ليرة تركية في السنة من مجموع ثمن ما تستورده تركيا من البتروك وقدره ١١٥ مليون ليرة في السنة. وقد ظهر حفل بتروك غني في تراقية التركية في سنة ١٩٥٦.

ويقدر احتياطي الفحم بحوالي ١٣٠٠ مليون طن، وتمتد حوله بحذاء ساحل البحر الأسود بالقرب من زنجلداك Zonguldak. وتبيع الحكومة الفحم بخسارة في السوق المحل بقصد خفض نفقات المعيشة، وقد كشفت حقول فحم أخرى بالقرب من أنطاليا ويقدر احتياطي الليجنيت بحوالي ٤٠٠ مليون طن. وكذلك توجد تشكيلات الغاز الطبيعي في جهات عديدة من تركيا.

القوة الكهربائية :

في سنة ١٩٥٤ لم يكن هناك خارج المدن الكبرى إلا ٦٠ قرية فقط تنار

بالكهرباء . ثم رسمت سياسة منذ ذلك الحين لتشجيع الكهرباء في تركيا فنجد جزء كبير منها . ولم يكن من القوة الكهربائية في سنة ١٩٥٥ إلا ٤٠٠ ٪ فقط كهرباء مائية ولكن منذ هذه السنة يبدأ تنفيذ مشروع الانتاج ٧٠٠٠ ك - وكهرباء مائية في ديمير كپرو Demirkopru شمال أزمير وبدأ انشاء سد وعطلة كهرباء عند هرفانلي Hirfanli على النهر الأحمر (قيزل إرماك) . ثم في سنة ١٩٥٦ أ كملت التوصيلات إلى محطة التوليد التي تعمل بالبخار في قاتا لاغزي Catalagzi في إقليم الفحم حيث وضعت قوة المحطة من ٦٠٠٠٩٠ إلى ١٢٠٠٠٠ ك - و . وافتتحت محطة كهرباء مائية - قوتها ٣٦٠٠٠ ك . و - على نهر سيهان Seyhan بالقرب من أضنه . وهذه المحطة تزود مصانع النسيج الجديدة في إقليم القطن بالقوة الكهربائية . وفي نفس السنة أي سنة ١٩٥٦ تم توليد ٨٠٠٠٠٠ كو من سد ساريار Sariyar بالقرب من أنقرة . وبذلك أصبح مجموع انتاج الكهرباء في تركيا ١٤٥٣ مليون ك . و . س

الانتاج الصناعي :

منذ قيام الجمهورية والنشاط الصناعي في ازدياد وتنوع ، ولو أن الصناعة مازالت تلعب دوراً صغيراً في النشاط الاقتصادي للدولة . والصناعات الثمانيه هي السائدة التي من أهمها حفظ الطعام والنساجة ، ومنذ سنة ١٩٥٠ تقوم نهضة صناعية ملحوظة تشمل للنساجة والأسمت والسكر والصاب والفحم مثال ذلك أن انتاج الأسمت زاد من ٣٧٥٠٠٠ سنة ١٩٤٩ إلى ٩٧٠٠٠٠ سنة ١٩٥٦ ، وزادت صناعة الصلب من ٧٠٠٠٠ طن سنة ١٩٥٠ إلى ١٧٠٠٠٠ طن سنة ١٩٥٦ ، وأهم منطقتهم تتركز فيها الصناعة هي منطقتهم اسطنبول ، وإن كانت الصناعة تقوم في معظم المحافظات ، وفي الوقت الحالي تنتشر الصناعة على طول الساحل الأسيوي لبحر مرمرية بين اسطنبول وعصمت ، ومن بين هذه الصناعات مصنع لتجميع سيارات الجيب Geop الذي يصدر هذا النوع من السيارات إلى الخارج وخاصة العراق واسبانيا . هذا بخلاف المصانع الصغيرة المعتادة في كل دولة ، وما يمتاز به الصناعة التركييه هو التنوع حتى أنه يقال أنها تمتاز بتنوع الصناعة عن أي دولة أخرى في الشرق الأوسط كما يدل على ذلك الأرقام الآتية :

الإنتاج سنة ١٩٥٦		الصناعة
طن متري	٢٦٥٠٠٠	خيوط القطن
متر	١٤٨٥٠٠٠٠٠٠	أقمشة قطنية
طن متري	٣٤٠٠	خيوط صوفية
متر	٤١٥٠٠٠٠٠	أقمشة صوفية
طن متري	١٦٥٠٠٠	صناعات زجاجية
د	٤٩٥٠٠٠	ورق
د	١٥٠١٠٥٠٠٠	أسمنت
د	١١٣٥٠٠٠	تبغ
هكتو لتر	١٣٢٥٠٠٠	كحول
د	٣٠٥٠٠٠٠	زبد
د	٣٠٥٠٠٠٠	بيرة
طن متري	٢٥٥٠٠٠	سوبر فوسفات
د	٣٠٥٠٠٠٠	سكر مكرر
د	١٧٥٠٠٠٠	حمض الكبريت
د	٦٨٥٠٠٠٠	خم الكوك
د	٢١٥٠٠٠٠	حديد خام
د	١٨٥٠٠٠٠	صلب

وتقع مصانع الحديد والصلب في كارابوك Karabuk في منطقة جبلية جنوب شرق زنجلدك Zonguldak ، وهو مكان بعيد في الجبال قيل أنه اختير لواقع عسكرية ، وينتج خام الحديد العالي المرتبة من ديفريجي Divriği في شرق الأناضول وينتج خم الكوك من زنجلدك . وقد عملت شركة كروب Krupps الألمانية على زيادة إنتاج الصلب في تركيا حتى وصل إلى ٣٥٠٠٠٠ طن سنة ١٩٥٨ ، وكذلك ينتج حامض الكبريت والسوبر فوسفات في كارابوك .

وأما صناعة النسيج فيعمل فيها ٥٨٠٠٠٠ عامل وهي أكبر الصناعات التركية من حيث عدد العمال ، وهي تسد حوالي ٨٠ ٪ من حاجة البلاد ، وقد زاد عدد

المغازل من ٣٠.٠٠٠ إلى مليون مغزل ما بين سنة ١٩٥٠ ، ١٩٥٤ . وتمتلك الدولة ٦٠ ٪ من صناعة القطن و ٥٠ ٪ من صناعة الصوف ، كما تمتلك كل صناعة الورق والسكر ، وفي تركيا ١٥ مصنع تكرير سكر . وتحتكر الحكومة إنتاج السجائر والمشروبات الروحية فيما عدا بعض مصانع أهلية للبيد ، كما تحتكر إنتاج السكرية فيما عدا بعض مصانع الصغيرة ، وتحتكر الملح كما تحتكر استيراد وتوزيع الشاي والبن .

القطاع العام والقطاع الخاص :

في سنة ١٩٣٤ بدأت الدولة في إعداد خطط حكومية ، وأصبح القطاع العام ، والرأسمالية الحكومية من سياسة حزب الشعب الجمهوري ، وفي سنة ١٩٣٧ أدخل نص هلى الدستور يتعلق برأسمالية الدولة . وأعلن الحزب أنه ليس ضد المشروعات الخاصة ولكنه يعتقد أن الدولة ينبغي أن تسيطر على الصناعات الرئيسية .

ولتنفيذ هذه الخطة أنشأت الحكومة عدة مؤسسات أهمها سومر بانك و Sumerbank للإسهام في التصنيع ، وإتبانك Etibank للعمل في التعدين وتوليد القوى . وتعد هذه المؤسسات ميزانيتها مستقلة عن الحكومة وإن كانت تخضع للإشراف العام للدولة . ويوجد في اسطنبول بورصة عقود ، ولكن التعامل في العقود والأسهم ضمن النطاق في تركيا لعدة أسباب منها أن الناس يفضلون حفظ أموالهم تحت أعينهم ، ومنها عدم وجود نظام دقيق للحاسبه ، ومنها عدم ثبات قيمة النقد ، ومنها ضعف الثقة . فالساحم الصغير لا يرغب في وضع رأسماله في مشروعات لا تأتي بربح عاجل ، ومن طبيعة المشروعات الكبرى أنها لا تأتي بربح في مرحلة التأسيس . على أن البنوك التي تملكها الدولة أوجدت الثقة عند الناس فأودعوا فيها أموالهم مما مكن الدولة من استثمار هذه الأموال في التنمية الاقتصادية وإذا كانت خطة التنمية لم تأت النتائج المرجوة منها فإن ذلك لا يرجع إلى تقصير الناس في المصانع وإنما يرجع إلى قلة كفاءة المشرفين على الخطة في أنقرة . وتساهم الدولة كذلك في النشاط الاقتصادي عن طريق إدارات الاحتكار التي تدخل أرباحها ميزانية الدولة مباشرة .

وفي يناير ١٩٥٠ أرادت الحكومة تشجيع استثمار رموس الأموال الأجنبية بقصد تنشيط صناعات القطاع الخاص فأنشأت لذلك «بنك تركيا للتنمية الصناعية» وجعلته تحت إشراف خاص وجعلت وظيفته إعطاء قروض وإرشادات فنية للمشروعات الصناعية الخاصة ، ويتألف رأس مال هذا البنك من الأموال الخاصة ومن قرض من البنك المركزي وقرض من البنك الدولي وبلغ مقداره القرض الأخير ١٨ مليون دولار ، وقد نجح هذا البنك نجاحاً كبيراً فبلغ مقدار السلفيات الصناعية التي أعطاهما حتى آخر مارس ١٩٥٦ ما مقداره ١٣٥ مليون ليرة تركية وبلغ عدد المقترضين ٢٩٨ يعملون في صناعة النسيج والعلوب والمواد الغذائية والمواد الكيماوية .

وفي سنة ١٩٥١ حولت الهيئة البحرية الحكومية — التي كانت تمتلك معظم السفن التركيبية — إلى بنك بحري تمتلك الحكومة ٥١ ٪ من أسهمه ويملك القطاع الخاص باقى الأسهم ، ثم فى سنة ١٩٥٦ حولت هيئة الطيران الحكومية إلى شركة مساهمة ، كما ألغى تأميم صناعة البترول وحولت إلى شركة تمتلك الحكومة ٥١ ٪ من أسهمها ووكّل إليها استغلال حقول رامانداغ جازان :

Ramandag Garzan

المعونة الأجنبية :

لعب العون الأجنبي — ولا سيما الأمريكى — دوراً كبيراً فى إنعاش تركيا بعد الحرب العالمية الثانية . ومنذ ١٩٥٠ والقوانين تمنى بقصد جذب رأس المال الأجنبي ، وقد توجهت هذه القوانين بقانون صدر فى يناير سنة ١٩٥٤ يعطى رأس المال الأجنبي كل حقوق رأس المال الوطنى وأصبح للمستثمرين الأجانب الحق فى نقل الأرباح والفوائد إلى الخارج وأن يصدروا رأسمالهم فى حالة إلغاء المشروع . وفى سنة ١٩٥٥ ووفق على ١٤٩ مشروعاً بلغ رأسمالها ١٥٤ مليون ليرة تركية فى حين أن رأس المال التركى المستثمر حتى هذه السنة كان ٢٣٠ مليون ليرة تركية . وفى سنة ١٩٥٦ منح امتياز التنقيب عن البترول إلى ١٢ شركة تتبع أربع أهم .

وكانت أكبر المعونات الأجنبية هي المعونة الأمريكية ، فقد وضعت تركيا ضمن قائمة الدول التي تعمل الولايات المتحدة الأمريكية على انعاشها ، وقد بلغ مجموع الدولارات التي أعطتها الولايات المتحدة لتركيا ٣٩٦ مليون دولار ما بين ١٩٤٨ و ١٩٥٥ منها ٢٢٨ مليون في صورة منح و ٨٤ مليون في صورة قرض ١٧٠ مليون مقابل بضائع تصدرها تركيا للدول منظمة التعاون الاقتصادي الأوربي

O.E.E.C. Organisation for European Economic Cooperation,

وأما ال ٦٧ مليون الباقية فعونة مباشرة للقوات المسلحة التركية . وكذلك منحت تركيا ١٩٥ مليون دولار في صورة منح غير مباشرة يضاف إليها ٩ مليون دولار في صورة معونة فنية وبذلك يكون مجموع المنح الأمريكية لتركيا ٦٠٠ مليون دولار وقد انتفعت تركيا بهذه المنح في شراء الآلات الزراعية ومعدات بناء الطرق ، وشراء وسائل النقل ومحطات السكر بآء المائيه ، وشراء منتجات البترول وفي تحسين وسائل استخراج الفحم والمعادن الأخرى ، وفي بناء فرن كوك وفي انشاء مصنع الصنطري في كارابوك Karabuk وفي تدعيم صناعه حفظ اللحوم والصناعات السمكيه . وكان أغلب المنتفعين من هذه الإعانات الفلاحون والوكالات الحكوميه . على أن بعض المشروعات الخاصه انتفعت من هذه المنح مثل مصنع الأسمنت كما أن جزءاً من هذه المنح وضع كرسيد في البنك المركزي تحت تصرف بنك التنمية الصناعيه .

وفي سنه ١٩٥٥ رفضت الولايات المتحدة اعطاء تركيا ٣٠٠ مليون دولار بصفه قرض طويل الأجل ولكن من جهه أخرى تلقت تركيا في سنه ١٩٥٦ قرضاً مقداره ٢٥ مليون دولار يسدد على أربعين سنة بمائة قدرها ٣٪ إذا سده بالدولارت و ٤٪ إذا سدد بالليرة التركيّه .

وكانت تركيا تتلقى قروضا من دول غرب أوروبا قبل الحرب العالميه الثانيه ، ففي سنه ١٩٣٩ تلقت قرضاً من بريطانيا قدره ٤١٥ مليون جنيه استرليني ، وفي سنه ١٩٤٠ تلقت من فرنسا وأنجلترا متضامين ١٥ مليون جنيه ذهب ، وبعد قيام الحرب تلقت طائرات من إنجلترا بأربعة ملايين استرليني ، وفي ديسمبر سنه ١٩٥٢ تلقت سلفه مقدارها ٦٠٠ مليون مارك من ألمانيا لشراء معدات حربيه

وقد أصبحت تركيا عضواً في البنك الدولي في فبراير سنة ١٩٤٧ ، وقد منحها البنك قروضاً وصلت إلى ٦٣ مليون دولار بالإضافة إلى ٨ مليون دولار وضمت تحت تصرف بنك التنمية الصناعية التركي لتشجيع القطاع الخاص .

البنوك في تركيا :

يصدر البنك المركزي في تركيا العملة ويسيطر على التبادل الخارجي وهو أداة الحكومة في سياستها المالية وفي الإشراف على القروض ، ولو أن هناك بنوكين آخرين يساهمان في القروض هما البنك الزراعي وإتبانك . وللدولة عدة بنوك منها سومر بانك وإتبانك والبنك الزراعي والبنك الصناعي وإلر بنكازى الذى يمنح قروضاً للسلطات المحلية . وأما البنوك الخاصة فأهمها البنك العثماني الذى يوجد مركزه الرئيسى في تركيا وله مجلس في كل من لندن وباريز وله فروع في كل تركيا والشرق الأوسط . وكذلك هناك إص بنكازى وهو بنك تجارى تمتلكه الدولة نصيباً فيه وله فروع في كل تركيا . وهناك بنوك أخرى خاصة ، كما أن البنوك الأجنبية الرئيسية لها فروع في اسطنبول .

وقد ارتفع مجموع الودائع من حوالى ألف مليون ليرة تركية في سنة ١٩٤٩ إلى حوالى خمسة آلاف مليون ليرة تركية في سنة ١٩٥٦ وإلى ١٢ ألف مليون ليرة سنة ١٩٤٦ ، وأقل من نصف الودائع يوجد في صناديق الادخار .

ميزانية الدولة :

ميزانية تركيا معقدة بسبب إلحاق الميزانيات الفرعية الخاصة بشروعات الدولة واستثماراتها بالميزانية العامة. وقد عانت ميزانية الدولة عجزاً في السنوات من ١٩٤٥ إلى ١٩٥٤ ، وفي هذه السنة الأخيرة (١٩٥٤) تمكنت حكومة الحزب الديمقراطي من موازنة الميزانية . وقد وصلت المصروفات خمسة أمثالها من ١٩٣٩ إلى ١٩٥٠ ثم تضاعفت بعد سنة ١٩٥٠ . وقد ووزنت ميزانية ١٩٥٧ - ١٩٥٨ وكان مقدارها ٤٠٠٦ مليون ليرة تركية ، وبالحاق الميزانيات الفرعية يصبح مقدارها ٤١٤٤ مليون ليرة تركية . وأكبر أغراض الإنفاق الدفاع الذى يخصصه ٩٣٥ مليون ليرة ، وكذلك المالية التى يخصصها ١١٢٧ مليون ، منها ٨٥٣ مليون للاستثمارات . ثم بعد

ذلك تقسم الميزانية كالتالي : ٥٠٧ مليون للتعليم ، ٣٢ مليون للدين القومي ، وحوالي ٥ ٪ من الميزانية للصحة العامة .

ومنذ سنة ١٩٥١ تسرى ضريبة دخل جديدة ذات نظام تصاعدي . ولكن الدخل الزرعي - وهو أكبر الدخل في الدولة - لا تؤدي عنه ضرائب مباشرة إلا في حالات قليلة ولذلك كان عدد دافعي الضرائب في سنة ١٩٥٥ لا يتعدى ١٠٤ ألف شخص ، وكان أعظم مورد للدخل هو الضرائب غير المباشرة التي بلغت نسبتها في سنة ١٩٥٥ حوالي ٤٠ ٪ من مجموع إيرادات الميزانية ، وهذه الضرائب غير المباشرة تشمل الرسوم الجمركية وبعض الكماليات الداخلية وأرباح إدارات الاحتكار وأرباح المشروعات الحكومية . وقد فرضت ضرائب جديدة ورفعت الضرائب القديمة ابتداء من سنة ١٩٥٧ بقصد أن يدفع المستملك التركي الثمن الحقيقي للسلعة المستوردة من الخارج . وفي سنة ١٩٦٤ كان مجموع الضرائب ١١٨٢٤ مليون ليرة تركية منها ٣٠٢٥ مليون ضرائب مباشرة و٦٠٢٣٤ مليون ضرائب غير مباشرة ٥٤٥ مليون من المؤسسات العامة و٢٠٢٠ من المؤسسات الخاصة .

الدين العام في تركيا : كان الدين العام في تركيا سنة ١٩٣٨ - ٥٣٤ مليون

ليرة تركية (بسعر ٢٠ ليرة لكل جنيه استرليني) ثم ارتفع في سنة ١٩٥٠ إلى ٢٣٧٠ مليون ليرة تركية (بسعر ٧٨٤ ليرة لكل جنيه استرليني) ثم ارتفع في سنة ١٩٥٥ إلى ٣٠٦٠ مليون ليرة تركية . وكان نصيب الدين الأجنبي من هذا الدين العام في هذه الفترة ١٨٧ مليون ليرة سنة ١٩٣٨ ارتفع إلى ٧٧٥ مليون ليرة سنة ١٩٥٠ إلى ٩٦٨ مليون ليرة سنة ١٩٥٥ . ومعظم الدين الأجنبي لبريطانيا والولايات المتحدة الأمريكية ، ومعظمه كذلك كان لأغراض التسليح . وفي سنة ١٩٦٤ بلغ مجموع الدين العام ١٧٦٤٠٠٥٧٤٠٠٠ ليرة تركية منها ٩٠٩٢٤٠٨٤٢٠٠٠ دين داخلي و ٧٠٧١٥٧٣٣٢٠٠٠ دين أجنبي .

اتجاه الأسعار والتجارة الداخلية : بلغت الأسعار في سنة ١٩٥٦ سبعة أمثال

ما كانت عليه سنة ١٩٣٨ وبلغ النقد المتداول عشرة أمثاله ما بين هاتين السنتين وقد فشلت الجهود لضبط الأسعار (أنظر الجدول) وقد زاد من ارتفاعها فرض الضرائب الجديدة في هذه الفترة . وتبع ذلك ارتفاع نفقات المعيشة ، وقد اتخذت الحكومة

عدة إجراءات لتخفيف هذه الحالة ومن بين هذه الإجراءات ما يلي :

(١) يلزم المستوردون والمصدرون والصناع وتجار الجملة والتجزئة والوسطاء بأن يقدموا فواتير لتكامل عملياتهم تبين الثمن الأساسي ونسبة الربح وثمن البيع ،

(٢) تفرض عقوبات على كل من يرفض البيع . (٣) يلزم كل تاجر في حالة اعتذاره بعدم وجود الصنف عنده بأن يقدم إقراراً كتابياً بذلك للمستهلك .

النقل والمواصلات : اشترت الحكومة التركية فيما بين عامي ١٩٢٨ و ١٩٤٧ سكة حديدية التي كانت مملوكة لشركات أجنبية، وفي الوقت الحالي تمتلك الحكومة كل الخطوط الحديدية البالغ طولها ٨٠٠٠ كيلو متر . ومعظم الخطوط مفردة ، وقد تم مد الخطوط الحديدية في شرق الأناضول وبذلك أصبحت شبكة السكك الحديدية تربط كل أجزاء تركيا ببعضها وتقع كل المصانع الكبرى على خطوط حديدية ما عدا مدينة « برصة » ، وفي سنة ١٩٥٦ كان لتركيا أول خط حديدي يسير بالكهرباء فيصل بين قلب اسطنبول وبين ضواحيها . وكذلك مد خط حديدي يصل تركيا بإيران ، وجزء هذا الخط في تركيا يصل ما بين تطوان إلى حدود إيران غرب « قطر » .

وأما عن الطرق فقد تلقت تركيا معونة من الولايات المتحدة الأمريكية لصيانة طرقها الحالية ومد طرق جديدة ، وهي عملية صعبة في تركيا بسبب تباعد التجمعات السكانية ووعورة الأرض وقلة النقل على الطرق وضرورة استيراد معدات الرصف من الخارج . ورغم هذا فقد سارت عملية مد الطرق البرية بعزم وحماس لأن هذه الطرق هي الوسيلة الأولى لتحضير الشعب التركي بربطه ببعضه من ناحية وبالعوالم الكبرى من ناحية ثانية .

وأما عن الملاحة فإن تركيا تمتلك ميناء اسطنبول التي هي من أحسن الموانئ العالمية في العالم ، وهي ميناء تركيا الرئيسي تستحوذ على ٧٠٪ من مجموع تجارتها الخارجية ، وفي تركيا ميناءان آخران هما أزمير واسكندرونة . فأما أزمير فتتخصص بتجارة الغلات الزراعية من إنتاج ظهريها الغني ، وأما الاسكندرونة فهي الميناء المفضل من سوريا ، وستزداد قيمتها كميناء شيئاً فشيئاً ولا سيما بعد تنفيذ مشروع مد أنابيب بعقول إيران والعراق وتركيا إليها .

ومنذ سنة ١٩٥٠ والعمل يجرى في بناء موانئ في أحد عشر ميناء تركيا ، منها :
 هيدار ناسا وسمسون ومرسين وأزمير وترايزون ، وبأتمام ميناء سمسون تم سلسلة
 موانئ البحر الأسود المسكونة من ترايزون وأماسرا وزنجلداك وإريغلي . ومحرم
 على الأجنبيات الأجنبية الخدمة بين الموانئ التركية وبين بعضها ، وإزاء يقتصر نشاطها
 على الخدمة بين الموانئ التركية وبين الموانئ الأجنبية . وقد وجدت مصلحة الملاحه
 مع مصلحة الموانئ في شركة واحدة مستقبلة عن الحكومة . وقد بلغت حمولة
 الأسطول للتجاري التركي في سنة ١٩٥٦ حوالي ٦٠٠.٠٠٠ طن ، ثم في هذه السنة
 أضاف البنك البحري إلى أسطوله خمس سفن ركاب و ١٢ سفينة بضاعة وناقلة
 بتول مجموع حمولتها ١٠٣.٠٠٠ طن ، وفي نفس الوقت زاد عدد المراكب
 الخاصة إلى ١٠٦ مجموع حمولتها ٤٣٠.٠٠٠ طن وعمرها ٣٠ عاماً في سنة ١٩٥٠
 بعد أن كانت ٩٢ سفينة فقط حمولتها ١٦٣.٠٠٠ طن وعمرها ٥٠ عاماً في نفس السنة ،

الخطوط الجوية : تشرف مصلحة الطيران الحكومية على كل الخطوط
 الداخلية ، وكان لدى تركيا في سنة ١٩٥٥ - ٣١ طائرة . ويثنى الكتاب الأجنبي
 على الطيارين الترك ولكنهم يرجون أن تصبح خدمة المراسد الجوية أفضل .
 وكذلك يعمل عدد كبير من شركات الطيران الأجنبية في تركيا ، ومركز هذه
 الشركات اسطنبول التي تبعد عن لندن تسع ساعات بالطائرة . ويوجد في كل من
 اسطنبول وأنقرة مطاران دوليان ، كما أن في أنحاء تركيا الأخرى مطارات ثانوية .

الخدمة الإذاعية : يوجد في تركيا محطات إذاعة في كل من اسطنبول وأنقرة
 وأزمير . وفي سنة ١٩٥٥ كان هناك مليون جهاز استقبال (راديو) في تركيا .

التجارة الخارجية : لا تؤلف التجارة الداخلية إلا ٧ ٪ من الدخل القومي
 لتركيا ، ومعنى هذا أن الدولة تسكن في نفسها بنفسها من المواد الغذائية ولكنها يعني
 كذلك أنه ليس لدى الدولة غلات نقدية هامة . وليست هناك دولة في العالم
 تتمتع بالاكتمال الذاتي الكلي ، وتركيا واحدة من هذه الدول التي ينقصها بعض
 السلع الاستهلاكية الهامة وبعض السلع المستديمة التي تسكون رأس المال ثم بعض
 المواد الخام . وكلما ازدادت مكنته البلاد كلما احتاجت إلى زيادة الاستيراد .
 وزيادة الاستيراد في أي دولة تتطلب زيادة التصدير كذلك وإلا غرقت في الديون

ولمّا يلي بيان بأهم واردات وصادرات تركيا ما بين عامي ١٩٦٠ و١٩٦٤ ء
ومنه نقدين تطور الاقتصاد التركي في السنوات الأخيرة .

الواردات بملايين الدولارات الأمريكية

١٩٦٤	١٩٦٣	١٩٦٢	١٩٦٠	السلامة
١٧٧	٢٣٥	١٣٩	١١٩	آلات وأجهزة
٤٥	٧٤	٩٦	٧٣	معدات نقل
٦٧	٦٠	٧٧	٥١	وقود سائل
٥١	٧٣	٤٨	٢٠	حديد وصلب
٣٨	٣٤	٣٣	٢٥	أدوية وبيوت وأصباغ
٤٤	٥٢	٣٦	٢١	خيوط غزل ومنسوجات
١٢٠	١٥٢	١٩٣	١٢٩	سلع أخرى
<u>٥٤٢</u>	<u>٦٩١</u>	<u>٦٢٢</u>	<u>٤٦٨</u>	مجموع الواردات

الصادرات بملايين الدولارات الأمريكية

١٩٦٤	١٩٦٣	١٩٦٢	١٩٦١	١٩٦٠	السلامة
٩٠	٦٧	٩٦	٨٧	٦٥	التبغ
٦٤	٨٧	٩٠	٧٣	٧٨	فواكه مجففة
٩٢	٨١	٦٥	٥٨	٤٩	قطن
٢٠	٢٦	٢١	٢٣	٢٨	معادن
١٤	٣٠	١٩	١٥	٧	حيوان
٦	٨	١	٦	٦	حبوب دقيق
٥	١٤	٤	٥	٦	حبوب زيتية
١٠٢	٥٢	٨٥	٨٠	٨٢	سلع أخرى
<u>٤١١</u>	<u>٣٦٨</u>	<u>٣٨١</u>	<u>٣٤٧</u>	<u>٣٢١</u>	مجموع الصادرات

وأما عن اتجاه التجارة الخارجية التركية فقد ظلت فترة طويلة مركزة في دول أوروبا الغربية . وكانت ألمانيا قبل الحرب العالمية الثانية أكبر سوق للسلع التركية وأكبر مورد لها في نفس الوقت ، ولما كان بعد هزيمة ألمانيا في سنة ١٩٤٥ نجد الولايات المتحدة ثم بريطانيا أكبر عميلين لتركيا في كل من الصادرات والواردات ، وإن كانت ألمانيا الغربية تأخذ في استعادة مكانتها الرئيسية في التجارة التركية ابتداء من سنة ١٩٥١ . وبمقتضى برامج المعونة الأمريكية استمرت تركيا في استيراد البضائع الأمريكية بكثرة في مقابل البضائع التركية التي تشمل معظم التبغ والسكر وبعض المعادن . وكذلك ما زالت بريطانيا من الدول الموردة الهامة لتركيا وإن كان الوارد الإنجليزي لتركيا في تناقص بسبب ارتفاع أسعار السلع التركية المصدرة وعلى الأخص السلع الزراعية . مثال ذلك أنه في سنة ١٩٥٢ اعتذرت بريطانيا عن استيراد القمح التركي لارتفاع سعره ، فصدرته تركيا إلى باكستان ويوجوسلافيا وإسبانيا . وفيما يلي الميزان التجاري التركي مع الدول الرئيسية مقدراً بالليرات التركية وذلك سنة ١٩٥٦

الدولة	الوارد	الصادر	الميزان التجاري
ألمانيا الغربية	٢٦٩	١٤٢	١٢٧ -
الولايات المتحدة	٢٤٠	١٦٧	٧٣ -
بريطانيا	٩٣	٦٥	٢٨ -
إيطاليا	٧٣	٨٥	١٢ +
فرنسا	٥٣	٤٥	٨ -
بلجيكا	١٠	٩	١ -
	١١٤٠	٨٥٤	٢٨٦ -

ومن هذا يتبين عجز الميزان التجاري التركي بمقدار ٢٨٦ مليون ليرة . وقد حاولت الحكومة تحسين الميزان التجاري في السنة التالية بتقليل الواردات ، ولما كان الميزان لم يتحسن بسبب نقص الصادرات نتيجة لسوء الأحوال الجوية التي أضرت بمحصول الحبوب .

ولقد كانت تركيا في سنة ١٩٣٠ من بين دول قليلة في العالم تتمتع بميزان تجاري طيب ، وكان هذا الميزان في صالحها برقم عال . وقد ظلت تركيا تتمتع بهذا المركز خلال الحرب العالمية الثانية حتى أنه كان يتجمع فيها قدر كبير من الذهب ومن

النقد الأجنبي . ففي ديسمبر سنة ١٩٤٦ كان مجموع احتياطي تركيا من الذهب والنقد الأجنبي ٣٠٧ مليون دولار أمريكي ، وقد انخفض هذا الرقم في سنة ١٩٥٦ إلى ٢١٨ مليون دولار أمريكي منها ١٤٤ مليون دولار من الذهب ، ولكن منذ نهاية هذه الحرب أخذت الواردات التركبية تزداد حتى ابتلعت كل هذا الاحتياطي لاسيما وأن أسعار الواردات كانت عالية بينما الصادرات منخفضة ، وغلب العجز على الميزان التجاري حتى أصبح لا يغطي هذا العجز إلا المعونات الأمريكية .

وفيما يلي سير الميزان التجاري التركي ما بين ١٩٥٤ ، ١٩٦٤ .

السنة	الواردات	الصادرات	المجموع	الميزان
١٩٥٤	٤٧٨	٣٣٥	٨١٣	١٤٣ -
١٩٥٥	٤٩٨	٣١٣	٨١١	١٨٥ -
١٩٥٦	٤٠٨	٣٠٥	٨١٣	٤٠٣ -
١٩٥٧	٣٩٧	٣٤٥	٨٤٢	٥٢ -
١٩٥٨	٣١٥	٢٤٧	٥٦٢	٦٨ -
١٩٥٩	٤٧٠	٣٥٤	٨٢٤	١١٦ -
١٩٦٠	٤٦٨	٣٢١	٧٨٩	١٤٧ -
١٩٦١	٥٠٩	٣٤٧	٦٥٦	١٦٣ -
١٩٦٢	٦٢٢	٣٨١	١٠٠٣	٢١١ -
١٩٦٣	٦٩١	٣٦٨	١٠٥٩	٣٢٣ -
١٩٦٤	٥٤٢	٤١١	٩٥٣	١٣١ -

واضح من هذا أن تركيا مدينة لأغاب الدول وأنها لا تستطيع سد ديونها إلا بمعونة الولايات المتحدة بقروض طويلة الأجل . وأن بعض الدول مثل بريطانيا لا تقبل من تركيا أقساطاً صغيرة على مدى طويل . ومعنى هذا أن ربط تركيا بالاقصاد الغربي سبب صعوبات كبيرة للاقتصاد التركي . ولا تستطيع تركيا في هذه المرحلة أن تخفض قيمة الليرة التركبية كجزء من الحل لتحسين الميزان التجاري ، والحل الوحيد في نظر الأتراك هو القروض الطويلة الأجل الصغيرة الفائدة من الولايات المتحدة الأمريكية .

ولكن من غير شك كانت هذه الديون في مقابل تقدم كبير في نواحي الحضارة وهو ما كان لابد منه رغم أن الثمن باهظ . وفيما يلي بعض نواحي التقدم في الثلاثين سنة الأخيرة ما بين ١٩٢٣ ، ١٩٦٤ أي منذ قيام الجمهورية حتى الوقت الحاضر:

القطاع	الكمية سنة ١٩٢٣	الكمية سنة ١٩٦٤
السكك الحديدية	٤٠٠٠ كيلومتر	٨٠٠٠ كيلومتر
الطرق البرية	١٥٠٠٠٠	٨٥٠٠٠٠٠
الفحم	٤٠٠٠٠٠٠ طن	١٣٠٠٠٠٠٠٠ طن
الاسطول التجاري	٢٦٩٠٠	٣٨٠٠٠٠٠
منتجات البترول	٤٠٠٠٠	٤٠٠٠٠٠٠٠٠
الحديد والصلب	—	٨٥٠٠٠٠٠

واقدمت الحكومة التركية في عهد الجمهورية بتأميم كل الشركات الأجنبية بعد تعويضها تعويضاً مناسباً ، ومن الغريب أنها وقفت في صف أعداء الجمهورية العربية المتحدة لما أمتت شركة قناة السويس ، مع أن تركيا سبقته مصر في عمليات التأميم ، وكانت الخطوة الثانية للحكومة التركية بعد عمليات التأميم لإنشاء مؤسسات حكومية للتعدين والسكك الحديدية والغزل والصناعات الثقيلة بما جاء بثمرة كبيرة للاقتصاد التركي . وقد قطعت تركيا شوطاً كبيراً نحو تصنيع الاليد حتى أصبح نصيب الصناعة في الدخل القومي ٢٥ ٪ وانخفض نصيب الزراعة إلى ٤٠ ٪ كما يدل على ذلك الجدول الآتي :

القطاع	سنة ١٩٢٧	سنة ١٩٦٠	سنة ١٩٦٣
الزراعة	٦٧ ٪	٤٢ ٪	٤٠ ٪
الصناعة	١٠ ٪	٢٢ ٪	٢٥ ٪
الخدمات	٢٣ ٪	٣٦ ٪	٣٥ ٪

واقدمت تركيا بعد الحرب العالمية الثانية بإنشاء الصناعات الهامة مثل صناعة الحديد والصلب والتعدين والأسلحة والذخائر والأسمنت والسكر والكيماويات والأقشنة والصناعات البترولية والأسمدة . وبالرغم من قيام مؤسسات صناعية حكومية فإن رأس المال الخاص يشترك بنصيب كبير في هذا النظام الاقتصادي المخطط ، كما هو الحال في الجمهورية العربية المتحدة .

وقد بلغ حجم التجارة الخارجية في تركيا عامي ١٩٦٢ ، ١٩٦٣ أكثر من بليون دولار (أي أكثر من ألف مليون دولار) وبلغت كمية البضائع المتبادلة ٧ بليون طن (أي ٧ آلاف مليون طن) .

الأسعار ونفقات المعيشة

(أ) خط سير أسعار الجملة على أساس سنة ١٩٥٣

السنة	مواد غذائية	مواد خام	معادن	الزيت	مواد بناء	وقود	مواد تصدير	مواد استيراد
١٩٥٣	١٠٠	١٠٠	١٠٠	١٠٠	١٠٠	١٠٠	١٠٠	١٠٠
١٩٦٣	٢٨٩	٢٧٤	٢٥٤	٢٠٣	٣١٢	٢٦٨	٢٧٣	٢٧٧
١٩٦٤	٢٧١	٢٧٤	٤١٥	٢١٠	٣٠٨	٢٧٢	٢٦٤	٣٠٣

(ب) خط سير نفقات المعيشة على أساس سنة ١٩٥٣

السنة	مواد غذائية	تدفئة ونور	ملابس وأثاث	إيجار مساكن وإصلاحات	مواد مختلفة	المتوسط
١٩٥٣	١٠٠	١٠٠	١٠٠	١٠٠	١٠٠	١٠٠
١٩٦٣	٢٨١	٢١٥	٢٣٥	٢٩٩	٢٤٦	٢٦٩
١٩٦٤	٢٨٢	٢٢٠	٢٤٢	٣٠٩	٢٤٨	٢٧٣

تطور استعمال الأرض في تركيا

المساحة بالآلاف هكتار

١٩٦٤	١٩٦٣	١٩٦٢	١٩٤٨	نوع الاستعمال
٢٤٧٨٤٥	٢٤٧٠٠٣	٢٣٧١٤٧	١٣٧٩٠٠	أرض مزروعة
٢٨٧٢٨٤	٢٨٧٢٥٧	٢٨٧٣٦٦	٣٨٧٩٤٠	مراعى
٢٧٤٤٧	٢٧١١٧	٢٧٢٠١	١٧٥٠٨	كروم وبساتين
٨٠٠	٧٩٤	٨٠٢	٥٣٦	كروم
٨١٣	٨٠٦	٨٠٠	٦٩٥	حدائق وبساتين
٦٣٤	٦٠٧	٤٩٩	٢٧٧	غابات زيتون
١٠٧٥٨٤	١٠٧٥٨٤	١٠٧٥٨٤	١٠٧٤٩٢	غابات
١٣٧٠٩٦	١٣٧٠٩٧	١٣٧١٠٠	١٣٧٤٦٨	أرض ضياع وبحيرات ومستنقعات
٧٨٧٠٥٨	٧٨٧٠٥٨	٧٧٧٦٩٨	٧٧٧٦٩٨	المجموع

تطور مساحة الجيوب ونتاجها

المحاصيل	١٩٦٤		١٩٦٢		١٩٦٢		١٩٤٨	
	الإنتاج بالآلاف طن	المساحة بالآلاف هكتار	الإنتاج بالآلاف طن	المساحة بالآلاف هكتار	الإنتاج بالآلاف طن	المساحة بالآلاف هكتار	الإنتاج بالآلاف طن	المساحة بالآلاف هكتار
القمح	٨٢٣٠٠	٧٢٨٧٠	١٠٢٠٠٠	٧٢٨٥٠	٨٢٤٥٠	٧٢٨٠٠	٤٢٨٧٧	٤٢٥٢٨
الشعير	٣٢٢٠٠	٢٢٧٥٠	٤٢٢٨٨	٢٢٨٥٠	٣٢٥٠٠	٢٢٨٠٠	٢٢١٦٧	١٠٨٢٨
جاودار (نبات كاشعير)	٧٣٥	٧٠٠	٦٩٠	٦٩٢	٦٩٠	٦٧٠	٥١٤	٤٢٥
الشوفان	٥٥٠	٤١٠	٥٠٠	٤٠٠	٤٥٠	٤١٠	٣٢٥	٢٧٥
قمح ألماني	١٤٠	١٣٩	١٣٧	١٣٢	١٣٠	١٣١	٨٩	١٠٨
ذرة شامية	١٢٠٠٠	٦٨٠	٩٩٠	٦٧٠	٨٠٠	٧٧٦	٦٩٦	٥٣٥
ذرة عويجة	٥٣	٤١	٦٠	٤٩	٦٠	٤٩	٨٢	٦٦
أرز	١٠٠	٣٥	١٣٠	٥٥	١٦٥	٨١	٦٠	٢٦
بذور الكناريان	١٠	١٠	١٠	١٤	٢٣	٣٧	١	١
حبوب مختلطة	٣٠٠	٢٩٥	٣٨٥	٣٠٤	٣٥٠	٣٢٠	٢٤١	٢٤٠
المجموع	١٤٤٣٨٨	١٢٢٩٣٠	١٧٢١٩٠	١٣٢٠١٧	١٤٤٦١٨	١٢٢٩٦٥	٩٢٠٤٢	٨٢٠٧٠

تطور إنتاج الفاكهة

(الأرقام بالآلاف طن)

١٩٦٤	١٩٦٣	١٩٦٢	١٩٤٨	المحاصيل
٦٥	٧٦	٧٥	٧٠	العنب
٤٠	٥٥	٤٥	٣٢	التين المجفف
١٩٥	٨٨	٨٠	٥١	البندق
٢٥٣	١٧٨٠٢	١٧٨٠٢	٢٦٦	الفواكه الحمضية بالمليون
٣٧	٧١٠	٦٦٩	١٢٩	البرتقال
٢٨	٥٠٦	٣٢٩	٤٢	الليمون
٤	٢٢	٢٥	١١	اليوسفي
٢	٨	٨	—	اللارنج
				جريب فووت

تطور الغلات الصناعية مساحة و انتاجاً

الغلة	١٩٦٤		١٩٦٣		١٩٦٢		١٩٤٨	
	الانتاج بالآلاف طن	المساحة بالآلاف هكتار	الانتاج بالآلاف طن	المساحة بالآلاف هكتار	الانتاج بالآلاف طن	المساحة بالآلاف هكتار	الانتاج بالآلاف طن	المساحة بالآلاف هكتار
التبغ	١٧٥	٢٧٢	١٤٠	٢٣٦	٨٢	٨٢	٨٢	١٠٦
القطن	٢٧٠	٦٨٠	٢٤٦	٦٢٩	٢٤٥	٦٦٠	٥٨	٢٩٨
البنجر	٤٦٧٨	١٨٨	٢٨٦٠	١٣٥	٢٧٣١	١٢٦	٧٢٦	٤٩
الافيون	٥٨	٢٨	٥٣	٢٨	٣٠٠	٣٦	٤٢٩	٣٤
الباقي	١٨	٣٦	١٥	٤٠	١٣	٤٢	١٤	٩٥

تطور الثروة الحيوانية بالآلاف رأس

النوع	١٩٤٨	١٩٥٨	١٩٦٢	١٩٦٣	١٩٦٤
اغنام	٢٥٠٨٤٠	٣٠٠٨٢٢	٣١٠٦١٤	٣٤٠٤٦٣	٣٢٠٦٥٤
ماعز عادية	١٤٠٦١٢	١٨٠١٩٦	١٦٠٤٢٠	٦٤	١٥٠٥٩٩
ماعز انجورا	٣٩٤	٦٠٠٢٦	٥٠٦٥٥	٥٠٩٩٦	٥٠٥٦٣
ماشية	١٠٠١٧٩	١٢٠٤٨٤	١٢٠٦٦٢	١٢٠٤٣٥	١٣٠٢١١
جاموس	٩٣٧	١٠١٦٢	١٠١٦٠	١٠١٤٠	٢٩٢
جمال	١٠٩	٥٧	٥٣	٦٥	٤٦
خيول	١٠١٦٤	١٠٣٣٣	١٠٢٣٩	١٠٣١٢	١٠٢٠٧
حمير	١٠٧١١	١٠٨٤٠	١٠٨٨٠	١٠٨٩٢	١٠٩١٨
بغال	١٠٢	١٥٤	٢٠٨	١٧٠	٢١٦

انتاج الصوف والموهر والشعر (بالطن)

النوع	١٩٤٨	١٩٥٨	١٩٦٢	١٩٦٣
الصوف	٣٤٠٢٣٦	٤١٠٩٥٠	٤٢٠٧١٠	٤٠٧٠٠٠
الموهر	٦٠٥٧٦	٩٠٦٨٣	٨٠٣٤٠	١٠٠٠٠٠
الشعر	٨٠٢٩٨	١٠٠١٠٣	٩٠٢٨٠	٩٠١٧٠

انتاج المعادن (الأرقام بالآلاف طن)

السنة	١٩٤٨	١٩٥٨	١٩٦٢	١٩٦٣	١٩٦٤
القصم	٤٢٠٢٣	٦٢٥٦٣	٦٢٤٨٥	٦٢٧٩٣	٧٠١٤١
الليجنيت	١٢٠١٠	٣٢٨٤٦	٤٢٠٣٩	٤٢٨٣٨	٥٢٧٦٩
خام الحديد	١٩١	٩٥١	٨٢٣	٧٤٦	١٧٦
الكروم	٣٨٦	٥٥٢	٤٠١	٢٨٢	٤١١
النحاس	١١	٢٣	٢٦	٢٥	٢٥
المنجنيز	٨	٢٢	١٤	٢١	٢٣
الكبريت	٢	١٣	١٨	١٩	٢٢
البوراكس	٥	٦٩	—	—	—

انتاج البترول التركي (بالطن)

نوع المنتج	١٩٤٨	١٩٦١	١٩٦٢	١٩٦٤
بترول خام	٢٢٨٥٦	٤١٤٢٦٤	٥٠٨٢٤٩٦	٨٠٥٢٨٢
حازواين	١٥٦	٧٧٢٨٠	٧٨٢٦٠	٦٣٥٧٠٠
موتورين	٥٢٨	٣٨٢٦٨	٥٣٢٥٢٧	١٢٩٠٢٦٠
زيت وقود	—	١٨٧٢٦٠	٢١١٢٤٣٩	١٢٦٦٦٢٥٦
أسفلت	٨٢٨	٥٦٢٠٨٨	٩١٢٣٨٩	١٠٠٨١٢

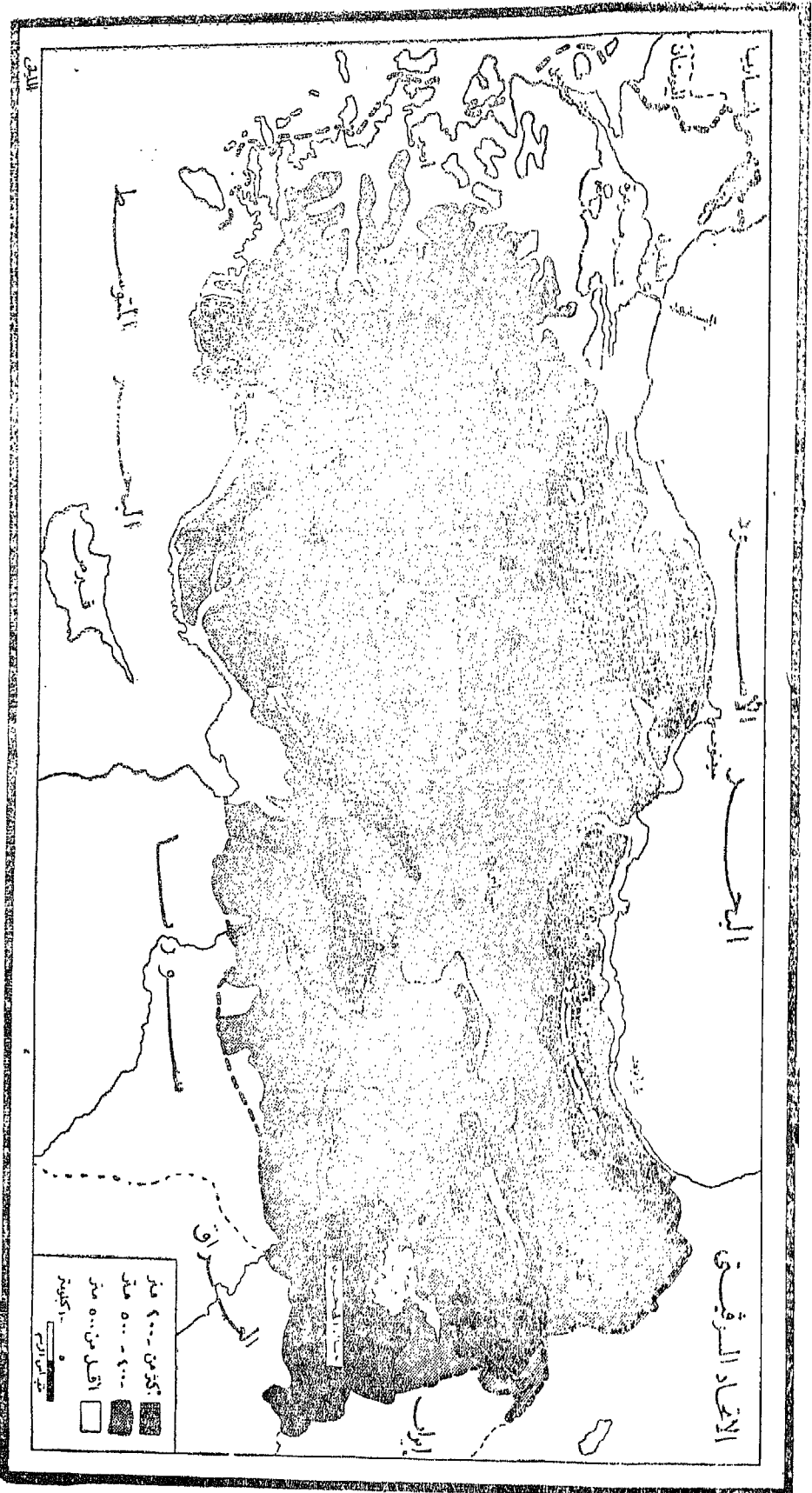
الدخل القومي

ومجموع قيمة الوارد في تركيا سنة ١٩٦٤

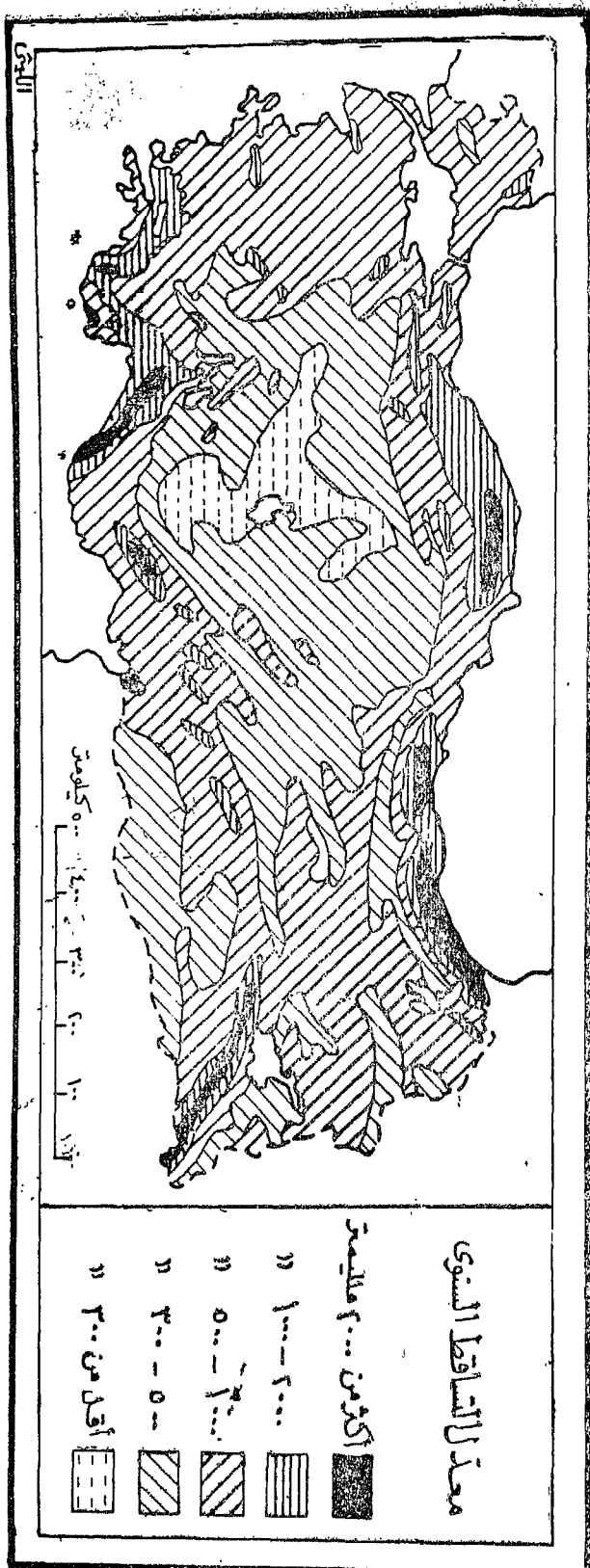
القيمة بملايين الليرات التركية بحسب أسعار ١٩٦١	القطاع
١٩٣١٤٠١	الزراعة
٩١٠٧٣٢	الصناعة
٢٧٦٨٠١	البناء
٤٦٧٨٣٦	التجارة
٣٥٤٩٣٤	المواصلات
٣٧٩٤٠١	بيوت المال والحرف
١٨٦٨٣٧	الدخل من المساكن
٥٠٢١٣٩	الدخل من الخدمات العامة
٥٠١٠٠٠١	الدخل القومي الداخلي
٠٠٣٠٦٣٤	الدخل من الخارج
٤٩٨٩٣٣٧	مجموع الدخل القومي من غير الضرائب غير المباشرة
٥٥٦٢٣٢	ضرائب غير مباشرة
٥٥٤٥٥٣٩	مجموع الدخل القومي بعد إضافة الضرائب غير المباشرة
٢٦١٢٣٧	تخفيض قيمة العملة
٥٨٠٦٨٣٦	مجموع الدخل القومي
٢٤٧٥٣٥ (رقم سنة ١٩٦٣)	موازنة ميزان المدفوعات
٦٠٣٥٤٤٠١	مجموع الموارد

بعض المراجع

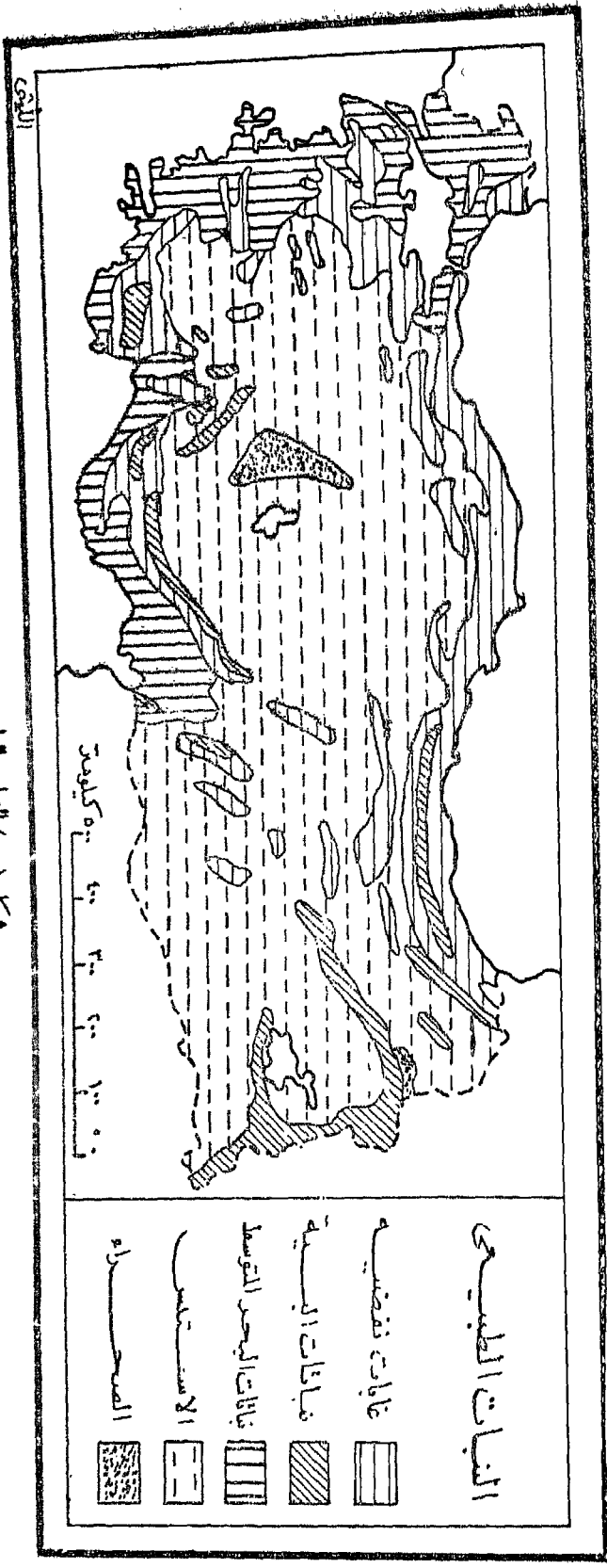
- 1 - Bullard (Sir Reader) The Middle East A. Political and Economic Survey. London 1958.
- 2 - Stamp (L. Dudley) Asia. A. Regional and Economic Geography. London, 1958.
- 3 - Fisher (W. B.) The Middle East. A. Physical, Social and Regional Geography. London, 1961.
- 4 - Lenczowshi (G.) The Middle East in World Affairs, New York, 1959.
- 5 - Istanbul Chamber of Commerce, 1965 Turkish Economy. Statistical Abstract. Istanbul, 1965.



شكل (١) سطح تركيا



شكل (٢) توزيع المطر



شكل (٣) النباتات الطبيعي

النبات الطبيعي

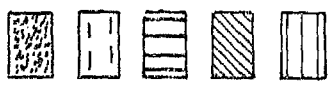
غابات نفضيه

غابات ابرصيه

نباتات البحر المتوسط

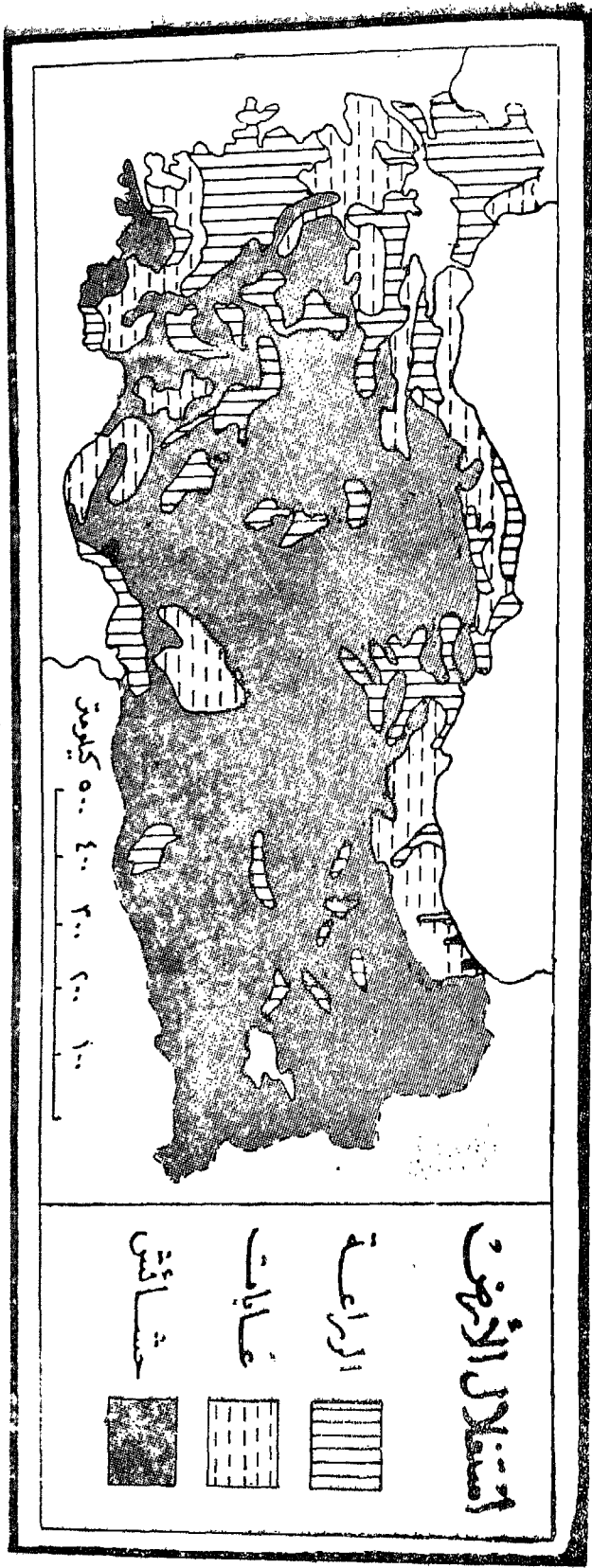
الاستسما

المسحاره

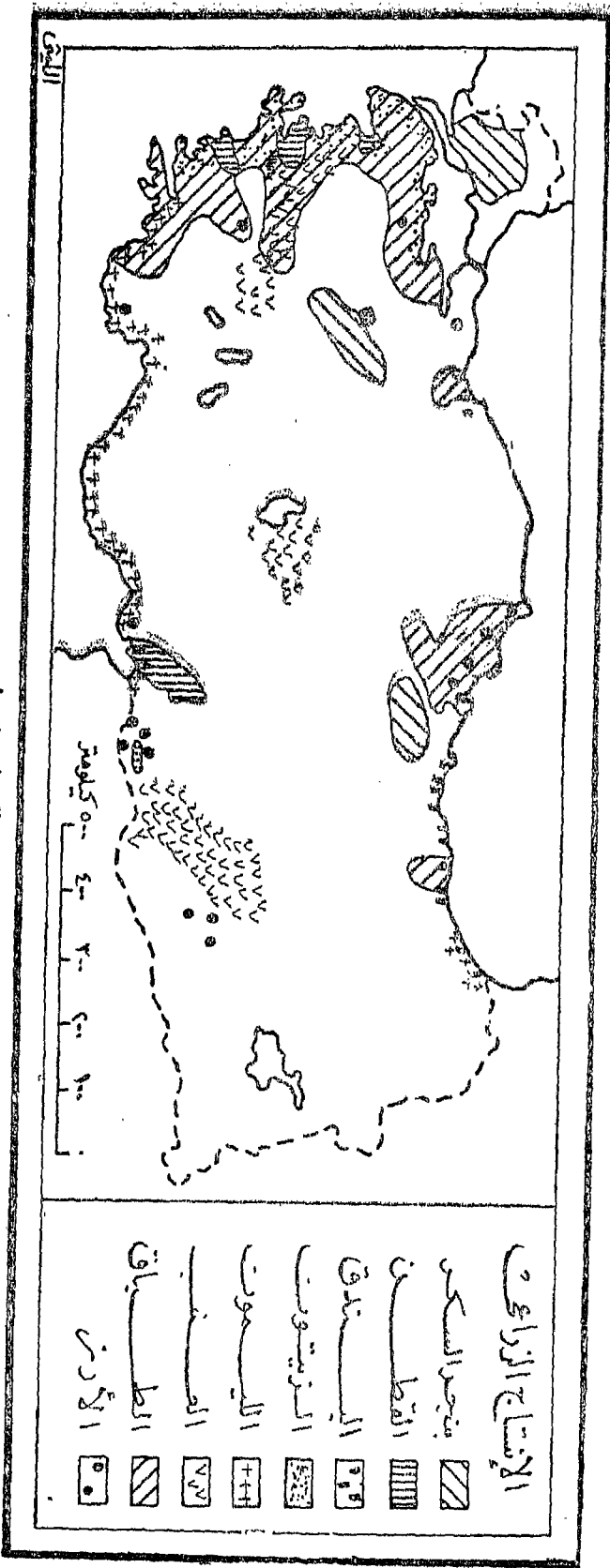


٠ ١٠٠ ٢٠٠ ٣٠٠ ٤٠٠ ٥٠٠ كيلومتر

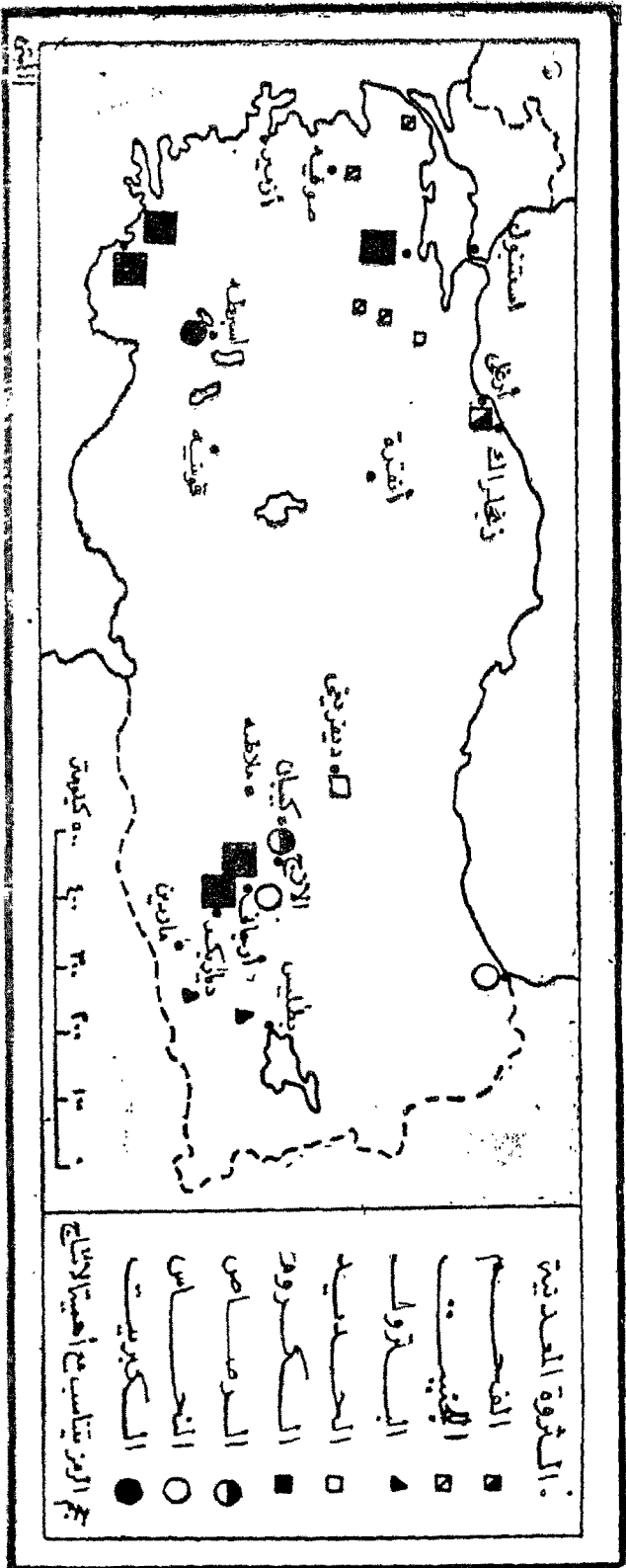
البحر



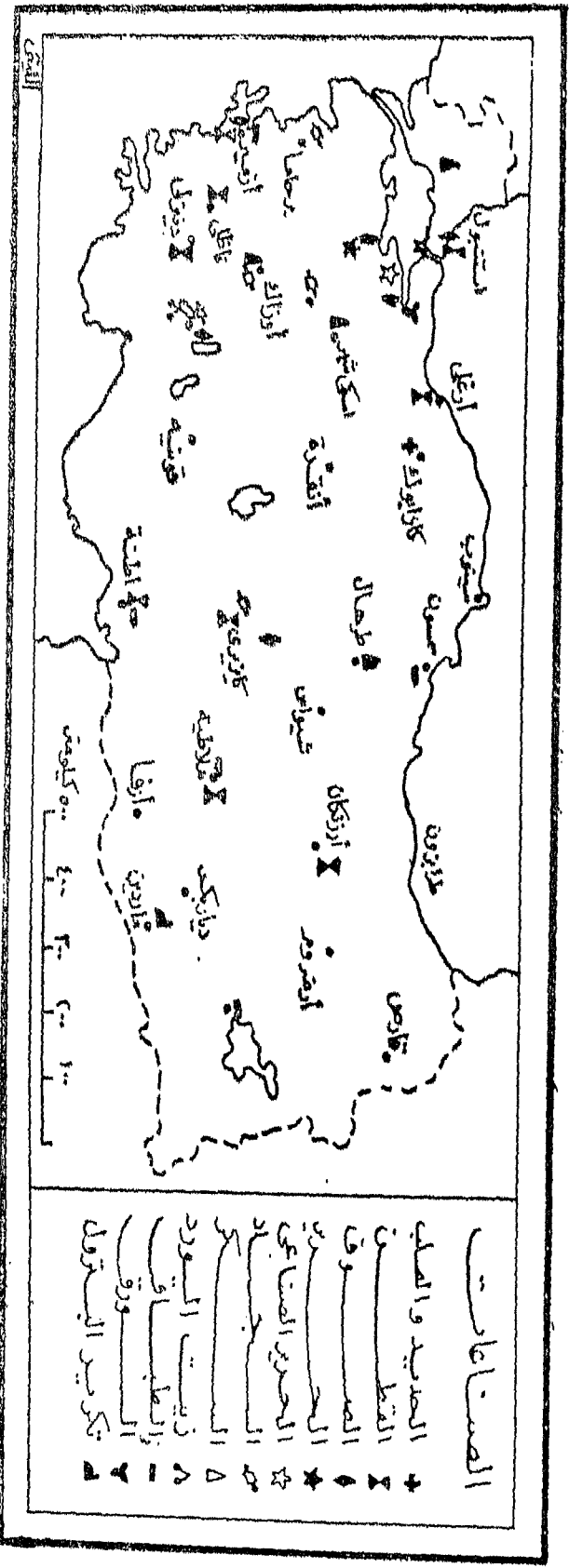
شكل (4) استعمال الارض



شكل (5) الإنتاج الزراعي



شكل (٦) التزرة المدنية



شكل (٧) الصناعات الرئيسية

فهرس

صفحة	الموضوع
٣	نشأة الدولة التركية
٤	الأرض التركية
٥	تركيا الآسيوية
٨	التنوع البيئي في تركيا
١١	الشعب التركي
١٦	تاريخ تركيا وسياساتها
١٩	الجمهورية والدستور
٢١	الحياة الديمقراطية
٢٤	الإدارة في تركيا
٢٤	العلاقات الخارجية
٢٩	الحدود التركية العربية
٣٠	القوات المسلحة
٣١	الحالة الاجتماعية في تركيا
٣٣	التعليم
٣٤	الدين
٣٥	الفن
٣٥	الصحافة
٣٦	العالة

الصفحة	الموضوع
٣٧	الحالة الاقتصادية في تركيا
٣٨	الإنتاج الزراعي
٤٠	تطور الزراعة ومالكية الأرض
٤٢	الثروة الغابية
٤٢	السمكية
٤٢	المعدنية
٤٣	القوة الكهربائية
٤٤	الإنتاج الصناعي
٤٦	القطاعات العام والخاص
٤٧	المعونة الأجنبية
٤٩	البنوك في تركيا
٤٩	ميزانية الدولة
٥٠	الدين العام
٥٠	اتجاه الأسعار
٥١	النقل والمواصلات
٥٢	الخطوط الجوية
٥٢	الخدمة الإذاعية
٥٢	التجارة الخارجية
٥٣	الواردات والصادرات
٥٤	اتجاه التجارة الخارجية
٥٥	الميزان التجاري
٥٦	تطور القطاعات الاقتصادية



صفحة	الموضوع
٥٧	الأسعار ونفقات المعيشة (إحصائية)
٥٨	تطور استعمال الأرض
٥٩	إنتاج الحبوب
٦٠	الفاكهة
٦١	الغلات الصناعية
٦٢	الثروة الحيوانية
٦٢	إنتاج الصوف
٦٣	المعادن
٦٣	البترول
٦٤	الدخل القومي
٦٥	قائمة المراجع

مطبقة يوسف ث: ٢٥٤٧٠

فهرس الخرائط

سطح تركيا	شكل (١)
توزيع المطر	د (٢)
النبات الطبيعي	د (٣)
استغلال الارض	د (٤)
الإنتاج الزراعي	د (٥)
الثروة المعدنية	د (٦)
الصناعات الرئيسية	د (٧)

51

**Bibliotheca Alexandrina**

0243374