

المصرياوات المصرية

العدد الثاني

واحات البحريه والشراقره



ترجمة : د. جاب الله على جاب الله

مراجعة : د. شوقي عبدالقوى عثمان



وزارة الثقافة
المجلس الأعلى للآثار

تصميم وتنفيذ: آمال صفوت الألفي
مطابع المجلس الأعلى للآثار

نحو وعمى حضارى معاصر
سلسلة أثقافة الأثرية والتاريخية
مشروع ألمائة كتاب

٣٠

المصراوات المصرية

المجلد الثانى

واحات البحرية والفرافرة

تأليف : د. أحمد فخرى

ترجمة : د. جاب الله على جاب الله

مراجعة : د. شوقى عبدالقوى عثمان

تقديم

فى واقع الامر لم يدر بخلدى يوما أن يكتب اسمى بجوار اسم استاذى الراحل
المرحوم الدكتور / أحمد فخرى . هذه الشخصية التى لاتنسى ، حيث درس لنا فى
كلية الاداب جامعة القاهرة عام ١٩٥٨ وكنت اتتبع محاضراته فى السنوات التالية
وأواظب على حضورها رغم انها كانت غير مقررة علينا . ومنذ ذلك التاريخ لم يفتر
اعجابى بهذه الشخصية الساحرة . وحقا لم أكن الوحيد الذى اسرته شخصية الاستاذ ،
فقد اتيح فيما بعد ان أجول فى الصحراء الغربية مرات عديدة ، ودائما ما كان يذكر
اسم الاستاذ خلال أحاديثى مع الناس اما فخرا وتشرفا بمعرفته ، واما تأكيدا على
صدق المحدث .

كنت أتمنى ان يظهر مؤلفات الاستاذ التى كتبها بلغات أجنبية مترجمة إلى اللغة
العربية حتى يسعد بها قارئ اللغة العربية ، واستمر ذلك التمنى إلى أن ظهر إلى النور
كتاب الدكتور / فخرى «واحة سيوه» مترجما بقلم الدكتور/ جاب الله على جاب الله
وهو ايضا تلميذ للأستاذ ، حيث تتلمذ على يديه طوال سنى الدراسة وبعدها حيث
جاب معه الصحراء منقبين عن آثارها .

أما الكتاب فأننا نلاحظ أن الاستاذ رحمة الله عليه لم يكن عالما للآثار فقط بل كان
انثروبولوجيا وفولكلوريا عايش الناس واختلط بهم واندمج معهم فأصبح عمدتهم الذى
يلجأون اليه . لاحظ معاشهم وعاداتهم وازياءهم وجمع أغانيهم فى المناسبات المختلفة
.كما تكلم عن الاصول السكانية لهم ، رصد كل ذلك وغيره كثير ، بل أنه فى مواضع
عدة كان يعود بنا إلى زمان سابق لئرى كيف كانت ممارسة تلك العادة موثقا كلامه
بصورة فوتوغرافية ألتقطها بنفسه .

ولا أبالغ إذا ذكرت أن ماصوره الأستاذ خاصة الاشكال من ١٠ إلى ١٨ هي صور نادرة . فقد حفظ لنا صورة شاملة ونادرة حكيما وتصويرا عن حياة الناس ومعايشهم فى كل من البحرية والفرافرة . والأهمية تنبع من أن الأثر غالبا باق يمكن قراءته فى اى وقت ، ولكن عادات الناس وأساليب حياتهم تتغير باستمرار حسب المؤثرات الثقافية .

عدد تناول الأستاذ للآثار والمادة التاريخية تشعر بأن الأثر ذلك الجماد قد بعث حيا فيجعلنا نعيش الأثر ، نجوس خلاله ونتعايش مع احداثه .

وتتضح قدرة الأستاذ وصبره وتمرسه بعلوم عدة فى أعتنائه بالاحصاءات والمقارنه بينها وتحليلها ليخرج فى النهاية بنتائج صحيحة عن المشاكل التى واجهت الواحة .

ولكى يسعد المصريون بهذا الكتاب فقد شاءت الاقدار ان يتوفر على ترجمة هذا الكتاب استاذ فاضل وعالم كبير هو الاستاذ الدكتور / جاب الله ، ولاأبالغ إذا ذكرت أنه أمتداد أصيل لأستاذه الدكتور / فخرى علما وخلقا وتواضعا وحبا للناس .

لذلك نميزت الترجمة بالسلاسة وسهولة العبارة فليس بها إسهاب بل جاء الكلام على قدر المعنى ، كما توخى الدكتور / جاب الله الدقة ، هذه الدقة التى جعلته يؤجل نشر الكتاب أعواما عدة حتى يحصل على البيانات الحديثة الخاصة بالسكان وآبار المياه .

يبقى فى النهاية أن الدكتور / أحمد فخرى رحمة الله عليه لم يكن ينقب ويرصد ويحلل فقط ، بل كان يفكر فى مستقبل الناس بالصحراء وماذا يحمل المستقبل لهم ، بحس رقيق ومشاعر فياضة تكاد تبكى الانسان ، فلنقرأ قوله عندما يتحدث عن الفرافرة ، ... ثم استلقت على الرمل وجعلت أتأمل نجوم السماء محاولا ان - أتعرف عليها وأخذت أفكر فى الحياة التى تتغير بسرعة فى الواحة ، وتساءلت لأى مدى يمكن لأهل الواحة أن يحتفظوا بتقاليدهم العريقة وقد أحزننى كثيرا فكرة احضار عدة آلاف من وادى النيل ، وهل سيحاصر مواطنو الفرافرة الطيبون المسالمون ويلقون جانبا ...

حدث ذلك فعلا بأستاذى العزيز وقد تم ذلك فى تسعينات هذا القرن حيث أصبح أهل الفرافرة قلة بل غريبا فى واحتهم ، لتوافد كثير من أهل مصر وهؤلاء الوافدون

ليسو من منطقة واحدة ، ولكنهم من جميع انحاء مصر لذلك كانت النتيجة التي نوقعتها الأستاذ فقد حوصر اهل الفرافرة فى قريتهم القديمة وزاد تقويعهم وتوجسهم من كل وافد .

عاشق الصحراء وفارسها ، كاشف اسرارها ومحي تاريخها . أحب أهلها فبادلوه حبا بحب ، ولازال ذكره إلى الآن ينردد بين جنبات تلك الصحراء حبا وعرفنا .

أما أن لنا ونحن كشعب نحفظ الجميل ان نطلق اسم الاستاذ الدكتور / أحمد فخرى على احدى القرى الجديدة التى تنشأ فى الصحراء الغربية ، حيث كان عشقه وامنيته بأن يعيش هناك مع أناسها الطيبين ولما له من فضل على تلك الصحراء فقد بعث تاريخها مرة أخرى . ومن المؤكد أن أحدا لن يطاول الأستاذ فى فضله على الصحراء، وإنما لمنتظرون .

د. شوقى عبد القوى عثمان حبيب

تصدير

ولد أحمد فخرى فى آحدى قرى محافظة الفيوم عام ١٩٠٥ وتوفى بباريس فى السابع من يونيو عام ١٩٧٣ عندما كان يحاضر عن أبحاثه فى الواحات وقد سلبت وفاته علم الدراسات المصرية شخصية كانت تتميز بالكرم واللبوغ فى آن واحد ، فمن جهة كان انسانا ولبقا ، كما أنه وهب عبقرية التنقيب فى أكثر المواقع الأثرية عطاء من جهة أخرى .

كان أحمد فخرى فى طليعة الشبان المصريين الذين انكبوا على دراسة الآثار المصرية فى جامعة القاهرة ، وبعد أن نال اجازة الليسانس فى سنة ١٩٢٨ حصل على منحة حكومية لمدة أربع سنوات لمتابعة دراسته وابحائه فى انجلترا واوربا بصفة عامة . ومن عام ١٩٣٢ حتى عام ١٩٤٤ تولى مناصب متنوعة فى تفتيش مصلحة الآثار حيث أكتسب سمعة رجل الآثار المنمك والباحث المدقق الذى لا يكل ، وكان يشتاط غضبا ويتقد حنقا اذا ما تعرضت المقابر أو المعابد المصرية للسرقة والنهب بحثا عن قطع فنية تباع فى الأسواق ، وعندما كان نفتيشه يشمل الواحات بدأ يوجه اهتمامه إلى دراسة الصحراء الغربية ، وبناء على نصيحة منه انشأت مصلحة الآثار قسما لأبحاث الصحارى ، ومن سنة ١٩٤٤ حتى ١٩٦٠ ثابر الدكتور فخرى ، كرئيس لهذا القسم ، على البحث والتنقيب فى واحة سيوة ، وواحة البحرية ، والواحة الخارجة ، ورغم أنه كان أثريا بالمهنة الا ان اهتمامه الشديد بأهالى الواحات الحاليين دفعه الى تسجيل مجموعة من الملاحظات الانثروبولوجية تعد على جانب كبير من الأهمية .

وبعد اعتزاله التدريس بالجامعة بأربع سنوات ، انتدب الدكتور فخرى مرة ثانية عام ١٩٦٩ لمعاودة أبحاثه فى الصحراء ، وحينذاك قام باكتشاف فذ ، اذ عثر على

عاصمة الواحات في العصور الفرعونية في الواحة الداخلة ، كما كشف عن رسوم تصور دائرة البروج فضلا عما عثر عليه من لوحات وتمائيل ، وكان يحلم دائما بالعودة إلى الصحراء في شتاء عام ٧٣ - ١٩٧٤ ، ولكنه كان يدرك أن العمل هناك يتطلب مواسم حفر عديدة ولذلك راح يبحث عن شخص يشاركه حماسه للأبحاث الصحراء .

ولم يكن أحمد فخرى عالما رائدا في الصحراوات المصرية فحسب ، ولكنه كان كذلك عالما رائدا في دراسة الأهرامات وفي التنقيبات الأثرية باليمن ، فحينما كان مديرا لمشروع دراسة الأهرامات فيما بين ١٩٥٠ ، ١٩٥٥ كانت اكتشافاته في دهشور الهرم والشواف دليلا جديدا على عبقريته في العثور على آثار هامة رغم أن الشواهد الظاهرة تبدو ضئيلة في نظر غيره من المنقبين . وقد تمكن من إدراك أهمية اليمن أثريا من خلال زيارة واحدة لهذا القطر عام ١٩٤٧ .

عمل الدكتور فخرى أستاذا لتاريخ مصر والشرق القديم بجامعة القاهرة من عام ١٩٥٢ حتى تقاعد عام ١٩٦٥ ، وقام بالتدريس كذلك بجامعة عمان في المملكة الأردنية وفي فرع بركلي من جامعة كاليفورنيا ، فضلا عن ذلك قام برحلات واسعة زار خلالها الاتحاد السوفيتي ويوغسلافيا وجمهورية الصين الشعبية والمكسيك ، وإن نظرة عابرة خلال كنبه ومقالاته المكتوبة بلغات أربع تبين أي نوع من الرجال الأفاضل كان فخرى .

كان رفقاء المهنة وعامة الناس سواء بسواء يعترفون بأحمد فخرى الصديق ، وكان فخرى مسلما متمسكا بدينه ومواطننا غيور ومع هذا كان كرمه يغمر أناسا يدينون بديانات مختلفة وينتسبون الى أوطان متباينة ، كان على استعداد دائم لتقديم يد العون والنصيحة المخلصة لمن يحتاجها ، وكان محاضرا جذابا حتى بدون وجود مذكرات بين يديه . وحينما كان يرافق معرض توت عنخ أمون فيما بين ١٩٦١ - ١٩٦٢ أثناء تجوله في الولايات المتحدة تقرر أن يلقي محاضرة في مدينة شيكاغو ، وضافت بالحاضرون ولم يجد مئات آخرون مقاعد لهم ، ولما علم فخرى بذلك ارسل اليهم من يخبرهم بأنه على استعداد أن يعيد المحاضرة اذا انتظروا لمدة ساعة ، ولم تكن محاضرة المعادة بأقل وضوحا أو حيوية من الأولى .

وان من المستحيل أن يتصور الانسان رجلا بهذه الحيوية وقد سكن إلى الأبد ، لقد ترك فخرى عملا لم يننه ، فالتنقيبات في الصحراء يمكن أن تستمر أعواما متواصلة والحاجة إلى استمرارها ملحة إذ أن تغييرا سريعا نسبيا راح يطراً على الواحات وان من حسن الحظ أن مخطوطات الدكتور فخرى عن عمله بالصحراء تعد كاملة نسبيا بحيث يمكن نشرها ، ونحن نأمل ان تثير من الحماس ما يعاون على استمرار الأبحاث .

منذ أكثر من ثلاثة آلاف سنة خلت اثنت بريدية تشتريتي على الكتاب القدامى قائلة : ان اسماءهم ستخلد بفضل مالفوه من كتب ، لأنها كانت (كتب) مفيدة وان ذكرى ذاك الذى كتبها ستبقى إلى أبد الأبدين .

جون أ. وبلسون

جامعة شيكاغو

كلمة للناشر

ما كاد أن يتم طبع المجلد الأول من هذه السلسلة نحت عنوان واحة سيوة فى يونيو سنة ١٩٧٣ حتى فاجأت المؤلف أزمة قلبية فى باريس ، ولكننا تمكنا من ارسال النسخ الأولى من الكتاب اليه بطريق الجو حيث أطلع عليها ونالت موافقته ، كان الدكتور فخرى فى طريق العودة الى القاهرة من جامعة بنسلفانيا حيث كان يحاضر كأستاذ زائر بها ، وخلال وقفه قصيرة فى باريس وبمجرد أن أتم القاء سلسلة من المحاضرات فى السربون بدأت تظهر عليه أعراض الأزمة القلبية ثم مالبت أن وافته المنية فى ٧ يونيو سنة ١٩٧٣ .

ولم يصدم خبر وافاته مصره الحبيبة فحسب وإنما هز العالم بأسره اذا أن الدكتور فخرى كان من أكثر علماء الآثار المصرية شهرة كما كان يحظى باحترام كبير . فقد كان لديه من العلم والظرف والعطف والتفهم ما جعله يسنحود على قلوب أصدقاء ومريدين كثيرين فى وطنه وفى كل أرجاء المعمورة .

ولعل من حسن الحظ أن الدكتور فخرى كان قد أكمل مخطوط المجلد الثانى قبل سفره الى فيلادلفيا ، أما المجلد الثالث الذى يعالج الواحات الخارجة والداخلية فان جزءا فقط من النص معد للنشر وقد صمم ابنه على فخرى ، وهو متخصص أصلا فى الآثار المصرية وان كان يعمل حاليا فى السلك الدبلوماسى ، على أن يرى هذا المجلد الأخير ضوء النهار ولذلك سعى إلى تجنيد عدد من تلاميذ والده المخلصين ، وهم حاليا علماء آثار مرموقون وعلى دراية بأبحاث أستاذهم الراحل ، لاستكمال المخطوط واعداده للنشر ومن المتوقع أن يتم ذلك فى صيف عام ١٩٧٤ . ومن الجدير بالذكر أن المجلدات الثلاث ستترجم الى اللغة العربية .

القاهرة فى ديسمبر سنة ١٩٧٣

الناشر

مقدمة

حتى عام ١٩٦٩ كان الطريق إلى البحرية مجرد درب صحراوي يبلغ طوله حوالي ٣٤٠ كم^(١) ، يبدأ بالقرب من أهرامات الجيزة ويسلك طريقا قديما للقوافل، وكان يعد أصعب الطرق الصحراوية التي نؤدى إلى أى من واحات صحراء مصر الغربية وأكثرها خطورة فى نفس الوقت وذلك لأن مساره لم يكن محددًا كما انه فى كثير من الأماكن يجتاز كثبانًا رملية . وغالبا ماضلت السيارات طريقها وتعطلت خلال أسفارها وعانى كثير من المسافرين أشد المعاناة بل ولقى بعضهم حتفه . ولكن الصورة تغيرت الآن فالطريق صار مرصوفا منذ بدايته بالقرب من الأهرامات حتى موقع مناجم الحديد التي تبعد بمسافة ٣٥ كم من الباويطى عاصمة هذه الواحة . ومن المأمول أن ينتهى العمل فى رصف الجزء الباقى فى عام ١٩٧٣ . وقبل معرفة استخدام السيارات كان المسافرون إلى البحرية يصلون إليها على ظهور الأبل اما من الفيوم ، أو كما كان يحدث كثيرا ، من المنيا وكانو يتخذون طريق القوافل القديمالذى يمر بالبهنسا والذى ظل مستخدما منذ العصور الفرعونية ، وكانت الرحلة تسغرق أربعة أيام فقط . غير أن أحدا لم يعد يستخدم الجمال للوصول إلى البحرية فيما عدا بدو الفيوم الذين يقصدونها للتجارة أو لزعى أبلهم . ومهما يكن من أمر فعلى حين أصبحت الرحلة إلى البحرية مأمونة بل وسارة فان الطريق إلى الفرافرة لايزال شاقا سواء ابتغى الرحالة الوصول إلى الواحة بالسيارة من البحرية أو من الداخلة .

لقد غدا السفر بالأبل قصة الماضى فلا يقبل موظف حكومى أو أحد من سكان الواحة أن يستخدم الجمل ثانية لاسيما وان السفر بالجمل كان حقا أمر شاقا أو خال من

(١) تم رصف الطريق من الجيزة إلى الفرافرة: المراجع

المتعة والتجربة ؟ لقد استخدمت الجمل في بضع رحلات ولا زلت أذكر كم كانت ممتعة ومفيدة تلك الرحلات .

السفر في الصحراء :

لم يعد المسافرون في أيامنا الحالية - خاصة الأثريون منهم - يهتمون باستخدام الجمل في أسفارهم ، بل أنهم يفضلون السيارة لا سيما في العشرين عاما الأخيرة حيث أن الاطارات البالونية وعربات الجيب واللاندروفز تجعلهم يشعرون بالأمان التام أثناء اجتيازهم للمناطق الرملية . وحينما يأتي الشبان سائلين رأبي حول بعض الأمور قبل أن يخطو في الصحراء لاجراء بعض البحوث فانى أسألهم دائما لماذا لا يستخدمون الجمال وتكون اجابتهم فى العادة واحدة : ان وقتهم محدد . ولكنى ألمح شيئا آخر فى أعينهم ، فهم يعتقدون أنهم يتحدثون إلى رجل " دقة قديمة " . وربما نصف مجنون يريد منهم أن يعانون مشاقا لانهاية لها وأن يعرضوا أنفسهم للتعب والنصب وربما لأخطار كثيرة . أنهم ولاشك مخطئون لأن السفر بالسيارة فيه أحيانا متاعب أكثر بكثير من متاعب السفر بالجمل .

ان رحلنى الأولى بالسيارة فى قلب الصحراء بحثا عن الأماكن الأثرية جزت ، كما قلت فى كتابى عن سيوة ، فى ديسمبر سنة ١٩٣٣ ، وربما كان من المناسب أن أحكيها هنا بشئ من التفصيل . فى ذلك الوقت كنت مفتشا للآثار بالأقصر وحدثنى أحد أصدقائى ، وهو مالك أرض ثرى ، عن رجل من قبيلة العباددة يذهب بين الحين والآخر الى وديان الصحراء الشرقية حيث يرعى ابله ويعمل أحيانا كدليل للمنقبين عن المناجم . وأضاف صديقى أن محمود (وهذا هو اسم الرجل : المترجم) أخبره أنه يعرف مكانا توجد به أحجار كثيرة مكتوبة ، وفى اليوم التالى مر على صديقى ومعه ذلك البدوى من العباددة وكان يبلغ من العمر قرابة خمسة وعشرون حولا . وعلمت منه أن المكان الذى يقصده يوجد فى وادى دغبح وليس عن طريق الحمامات وحينما سألته عن المسافة وعن الزمن الذى يستغرقه قطعها أكد لى أننا يمكن أن نصله من الأقصر بالسيارة فى مدى ثلاث ساعات ونصف وأنا لن نغيب عن الأقصر أكثر من تسع أو عشر ساعات على الأكثر .

وتحدد وقت الرحيل بالساعة الرابعة من فجر ٢٣ ديسمبر ، وفعلا بدأنا رحلتنا فى الزمن المعين وكانت جماعتنا تتألف من السائق والدليل وصديقى وأنا . ومن الأقصر قدنا السيارة إلى واحة لقيطة الصغيرة ثم تقدمنا فى طريقنا عبر وديان مختلفة . وبعد

مسيرة أربع ساعات توقفنا لتتناول طعام الافطار ، وسألت الدليل متى يمكن أن نصل إلى هدفنا فأعاد ما سبق أن كرره خلال الساعات الأربعة الماضية : " حالاً" وأشار إلى جبل عند الأفق قائلاً حينما نصل إلى هذا الجبل سنسير في واد على الجانب الأيسر . وفى الساعة الواحدة بعد الظهر وبعد مسيرة تسع ساعات (غير الوقت الذى استغرقه أبطارنا) وصلنا إلى محطة مناجم قديمة وهنا وجدنا كتلتين من الجرانيت عليهما نصوص يونانية مكتوبة بمداد أسود . وحولنا تناثرت قطع زجاج وفخار من العصر الرومانى المبكر ويقايا أكواخ عمال المناجم . وأتممت فحص الموقع بأسرع ما يمكن ثم بدأنا رحلة العودة فى الساعة الثالثة بعد الظهر .

قبل مغادرتنا الأقصر كان سائق السيارة قد أحاط بالأمر وأحضر معه عدة صفائح بنزين تكفى لضعف المسافة التى ذكرها الدليل وتكفل صديقى بمسألة الطعام والماء ولكن بما أن أحد منا لم يكن يتوقع أننا لن نعود للأقصر فى نفس اليوم فأنا لم نأخذ معنا بطانيات أو اكياس نوم . وكنت قد ارتديت ملابس كافية فى اعتقادي لتدفئة مسافر الى بلاد الاسكيمو ولكن لم يخطر ببالي أننا سنقضى الليلة فى الصحراء . كانت مؤنتنا من البنزين كافية على أى الأحوال لنصف المسافة فقط هذا اذا اتخذنا فى رحلة العودة نفس الطريق الذى جئنا به . وبمناقشة الموقف مع الدليل وبعد استشارة خريطة كانت بحوزتنا وجدنا أنه لامناس من التوجه إلى ادفو لأنها أقرب بكثير من الأقصر وبدأنا نتجه بالفعل نحو ادفو على أمل أن نصلها فى نفس المساء ثم نخبر الاقصر هاتفياً بوصولنا سالمين .

غادرنا وادى دغيج ودخلنا وادى مياه الذى أدى بنا إلى معبد سيتى الأول فى وادى عباد على بعد حوالى خمسين كيلو متر من ادفو ولم تكن الفرصة قد سنحت لى من قبل لزيارة هذا المعبد ولذلك صادف تغيير خطة السير هوى فى نفس . وعلى أية حال فبعد مسيرة أقل من ساعة بدأت أصوات غريبة تصدر عن محرك السيارة التى توقفت تماماً بعد بضعة دقائق . وبذل السائق كل ما فى وسعه لاصلاح المحرك ولكن لم يلبث الليل أن أرخى سدوله فوضع حدا لكل مجهوداته . وقررنا الانتظار حتى طلوع نهار يوم جديد . لم يكن ينقصنا الطعام أو الماء فتناولنا وجبة بين الضحك والمداعبات لا سيما حين رحنا نفكر فى القلق الذى سيلم بأولئك الذين ينتظرون وصولنا . بدأ الشك يساورنى هل سيكون بإمكانى اقامة حفل عيد الميلاد (الكريسماس) الذى كنت اعتزم إقامته فى اليوم التتالى والذى عازمت اليه ثمانية من الأصدقاء الأجانب وفكرت كيف سيكون موقف زوجتى اذا فشلت فى العودة فى وقت مناسب .

كانت ليلة قارسة البرد وأسفنا لعدم وجود بطانيات . وكنا نشعر بالتعب ويرغبة ملحة في النوم ، وأصررت على أن ينام السائق الذى جهد أكثر من أى واحد بيننا ، على المقاعد الأمامية بالسيارة بينما ينام صديقى على المقاعد الخلفية مع أحكام أغلاق الابواب حتى لايشعرا بوطأة البرد ، أما الدليل فقد قال أنه معتاد على النوم فى الصحراء المكشوفة وكان معه " حرام " يستخدم كغطاء ، وفيما يتعلق بى فقد ظننت أن ملابسى الشتوية ومعطفى ولفاعى كلها كافية لتدفتنى ، ولكنى كنت مخطئا ، لقد أستغرقت فى النوم على افور ولكن بعد انقضاء ثلاثة أرباع الساعة أيقظنى البرد القارس ، كانت أعضائى متجمدة وجسدى يرتعد ، وكان محمود غارقا فى سباته ولكنى أيقظته واعترف لى بأنها ليلة نادر بردها وانفقنا على أنه من الأصوب ان نظل مستيقظين وأن نشعل نارا ، كان محمود عارفا بالمنطقة تمام المعرفة فسرنا حوالى أربعين دقيقة حتى جئنا واديا حيث جمعنا فى الظلام بعض أغصان السنط الجافة وفى خلال بضع دقائق أشعلنا نارنا وقضينا بقية الليل قريبا نتحدث عن قبيلة العباددة وعن مختلف الأجانب الذين عمل معهم محمود دليلا ، خلال الليل احتسنا الشاى بضع مرات وقد أكد لى أنه اذا لم يتم اصلاح السيارة فى الصباح فمن الممكن أن نأخذ جمالا من بدو العباددة الذين يرعون حيوانتهم فى واد لايبعد أكثر من مسيرة ساعتين على الأقدام وهكذا يمكننا ان نصل ادفو بسلام خلال يومين ، وقد حاولنا أن ندفى انفسنا فجعلت أدق على علبة صفيح فارغة بينما راح محمود يرقص رقصة عباددية خاصة تتألف اساسا من القفز فى الهواء وحينما جاء دورى لتقليده فشلت فشلا ذريعا فأقلعت عن المحاولة .

ومن حسن الحظ أن السيارة قد تم اصلاح عطبها فى التاسعة صباحا وتمكنت من زيارة معبد وادى عباد وتفحصت النصوص القريية منه بل وحاولت أن أستخرج مياهها من البئر العميقة القديمة التى حفرها سبتى الاول منذ أكثر من ثلاثة آلاف عام ولازلت صالحة للاستعمال . ولم أنوقف كثيرا فى أدفو بل وأمكنتى أن الحق بضيوفى فى العاشرة من مساء ذلك اليوم .

وطوال ماتبقى من عمرى ظللت ممنتنا لهذه الرحلة التى تعلمت منها دروسا كثيرة ساعدتني فى كل رحلاتى اللاحقة ففى أى وقت ذهبت فيه إلى الصحراء فيما بعد كنت أتخذ جميع الاحتياطات الضرورية ، قمن الأسلم دائما اصطحاب سيارتين حتى إذا عطبت واحدة أدت الاخرى المهمة وأن تتوفر كل الأدوات وقطع الغيار وكافة

الضروريات الاخرى فى حالة اذا ما اضطررت لقضاء ليلة أو بضعة أيام أكثر مما كان متوقعا . وتعلمت ألا أحدد مسبقاً أى وقت للوصول لأن هذا فى الحقيقة أمر يبد الله .

وفى رحلات تالية تعرضت لمصاعب كثيرة ففى احدى المرات قضيت مع رفيقين أربعة أيام بجانب سيارة معطوبة على الطريق بين البحرية والقاهرة وكان ذلك أثناء أشد شهور الصيف حرارة ولمدة ست وثلاثون ساعة لم تكن لدينا قطرة ماء . وفى لحظات مثل هذه يبغض المسافر الصحراء ويبغض نفسه ويقسم أن لا يعود إليها ثانية ولكن بعد مرور الوقت ينسى هذا كله ومنتابه نشوة عارمة وهو يعد العدة لرحلة جديدة .

ومن الممكن أن يكون للصحراء مزاجها المتقلب اذا يمكننا أن نظهر حبها وعطفها فى بعض الأحيان ويمكنها كذلك أن تذيب محبتها طعم الجحيم ، الا أنه فى الصحراء يمكنك أن تشعر أنك قريب جدا من الله وتبدأ تشعر بحاجه ملححة لأن تعرف نفسك ، حيث نستطيع أن نتحبر صبرك ومقدرتك على مواجهة كافة أنواع الصعاب ، وهنا كذلك تتذوق لذة الانتصار ، انه فى الصحراء حيث تشعر أن الهواء الذى تتنفسه يبدو نقيا وأن الماء يبدو أعذب مذاقا ، وفى سكونها تكون أفكارك دائما نبيلة وقلبك حافل بالتسامح .

وعلى الرغم من تقدمى فى السن فأنى لازلت أعشق السفر فى الصحراء واتعشم الأحرم من هذه المنعة طالما بقيت على قيد الحياة . وطوال السنين الثمانية وثلاثين التى تفصل بينى الآن وبين رحلتى إلى وادى دغيج فأنى لازلت أذكر كل التفاصيل الصغيرة ولازلت أسمع صوت محمود الرقيق الخفيض حينما كان يتكلم أو يغنى وسأظل ما حبيت أراه يقفز عاليا فى الهواء بجوار النار وسأظل دائما أذكر محاولاتي الخرقاء والفاشلة لمحاكاته .

وأثناء الثمانى وثلاثين سنة التالية قمت برحلات كثيرة معظمها فى سيارات مختلفة الطراز وأحيانا بالطائرة كما قمت بست رحلات طويلة استخدمت فيها الجمل ولا بد من الاعتراف بأن السفر بالجمل كان بالنسبة إلى أعظم منعة من غيره وان كل تفصيلاته عميقة الجذور فى ذاكرتى ولكن يحتم علينا الصدق أن نقول أنه لأمر شاق أن يركب الإنسان جملا لأيام طويلة فى الصحراء إن صيفا أو شتاء ان السفر

بالجمال ينطلب جلدا ولياقة بدنية ليست متوفرة لكل انسان ولكن فى نظرى هذه هى الطريقة الوحيدة اذا اراد المسافر أن يستشعر جمال الصحراء . ان من الامور الرائعة أن يسافر المرء مع البدو وان يحيا حياتهم ويتعلم من خبرتهم .

ويجد الشخص عديم التجربة الصحراء مملة . فنفس الشئى ينكر بلانهاية ولكن هذا غير صحيح على الاطلاق ، فحيثما نظرت وجدت شيئا مختلفا عما رأيته أو عرفته من قبل ، وحينما تسافر بالجمال فى صحبة قافلتك الصغيرة يمكنك أن تدرس أكثر وأن تكون مجموعة طيبة من الصخور أو النباتات أو الحشرات اذا كنت تبحث عن مثل هذه الأشياء ، ومن المؤكد ان المزايا أعظم بكثير من مجرد قيادة سيارة عبر أديم الصحراء بسرعة فائقة . فراكب السيارة يتحتم عليه أن يسير فى درب محدد وتجدد قلقا دائما على البنزين والزيت وفى لهفة للوصول الى غايته فى الوقت الذى سيق أن حدده . ويعتبر البدو راكب السيارة غريبا ، ففى حين يرحبون بك فى خيامهم (فى مقابل منفعة ينتظرونها منك) فان السيارة تقيم حائلا بينك وبينهم . ولكنك اذا سافرت بالجمال فستلقى منهم ترحيبا حارا ويعتبرك البدو صنوا لهم يفعل ما يفعلون ، وفى أى وقت كنت أصل إلى خيامهم بالسيارة كان يخرج رجل أو اثنين للترحيب بى سائلين ما اذا كنت فى حاجة إلى خدمة وربما يتجرأ بعض الأطفال ويقتربون منى فى حين تبقى السيدات بعيدا . ولكن اذا سافرت بالجمال فان البدو يلاحظونك من مسافة بعيدة وعند وصولك يستقبلونك بترحاب وكرم حقيقيين لاسيما اذا كان أحد رجال قافلتك تربطه بهم صداقة قديمة أو كان من أفراد القبيلة التى تسافر على ترابها .

رحلة بالجمال :

كما ذكرت من قبل كانت معظم رحلاتى فى الصحراء تتم بالسيارة أما القليل فقد استخدمت فيها الجمال ، ولآن وبعد سنين عديدة فأنى كلما أذكر تلك الرحلات فأنى أتذكر كل تفاصيل رحلاتى التى استخدمت فيها الجمال فى حين كادت رحلات السيارة أن تدخل فى غياهب النسيان .فأنى أتذكر فقط تلك الحوادث التى اضطررت بسببها للبقاء فى الصحراء يوما أو يومين بدون ماء أو التى عطلنا فيها كئبان الرمال . فى أحد أيام صيف عام ١٩٤٢ وبعد أن أنهيت موسم الحفائر فى الواحة البحرية قررت أن امضى عشرة أيام أخرى لدراسة أحوال السكان وبينما كنت واقفا مع صديق

لى من أهل الواحة رأيت قافلة من حوالى أربعين بعيرا نقترت وقال صديقى أن هذه العير من الفيوم وجاءت الى الواحة للرعى . وقد أدى هذا بحديثنا إلى موضوع السفر بالجمال وذكرت اننى أمل أن أذهب إلى وادى النيل يوما ما على ظهر جمل وضحك صديقى وقال .. ان هذا لن يحدث ، والواقع أنك لاتستطيع أن تفعل ذلك . ثم أضاف أنه حتى فى الشتاء يرتعد البدو من مجرد التفكير فى مثل هذه الرحلة أما فى الصيف فأنهم يتجنبونها تماما . ولا أدرى لماذا ألمنى هذا الكلام ولكنى أخبرته أننى ساعود الآن ، فى شهر يوليو ، إلى وادى النيل على ظهر جمل اذا أعارانى هؤلاء البدو واحدا من ابلهم .

وبعد ساعتين كنت قد حسمت المشكلة برمنها وحددت يوم الرحيل ، وارسلت سيارانى النقل الخاصتين بى وبهما مساعدى والطاهى فى اليوم السابق على مغادرتى الواحة . ومثل أى مسافر عادى فى الصحراء كنت مصمما أن أتم الرحلة دون أن يكون هناك أحد يقوم على خدمتى وحينما جاء وقت الرحيل لم أتمكن من العثور على سرج جمل مناسب ولاحتى مظلة ، فالشخص الوحيد الذى كانت لديه مظلة هو القاضى وكان قد أخذها معه حينما ذهب ليقضى اجازته فى القاهرة ، ورغم كل هذه العقبات بدأت رحلتى فى الوقت المحدد بدون سرج جمل وبدون مظلة .

كان معى ثلاثة جمال ورجلان أحدهما بدوى يعرف الطريق جيدا أما الآخر فكان من أهل الواحة وكان يسافر بنفس الطريق مرتين على الأقل فى العام وكان من بين الرجال الذين يعملون معى فى الحفائر . وعندما سألتنى عن أنواع الاطعمة التى أبغى أن اتناولها أثناء الرحلة أجبت : " اعتبرانى واحدا منكم ، فسأكل ما تأكلون ولن أمس أى طعام خاص " . ولن انسى ما حييت صباح اليوم الأول ، كانت الساعة حوالى الحادية عشر وكان الحر خانقا وليس ثمة نسمة هواء وأحسست كأنما سيغمى على ، ولأكثر من مرة فكرت فى العودة إلى الباويطى ولكنى لم أشأ أن أخاطر بهيبتى ودفعنى الغرور الأحمق إلى الاستمرار ، كنت أركب جملا بينما كان الرجلان يسيران على أقدامهما وقد غطيا رأسيهما بلفاعتين لحمايتهما من الشمس ، وفجأة بدأ أبو هشيمة البدوى يغمى وعلى الفور حثت الجمال الخطى وأدخلت الانعام السرور إلى نفسى وحينما انتهى من أغنيته الأولى راح يترنم بأغنية ثانية كان لكلماتها مفعول السحر فى نفسى ، ويمكن تلخيص كلمات هذه هذه الأغاني الطويلة الحزينة التى راح يرددتها كما يلى : " طالما نصحتنى أمى وكثيرا ما قال لى أبى : دع النوم فى السرير

والجلوس فى الظل " . وهى كلمات مناسبة تماما للوضع الذى كنت فيه ، فالرجل الذى يذهب إلى الصحراء لا ينبغي له أن يفكر فى راحة الأسرة ولا فى مقعد تحت ظلة فالصحراء الواسعة هى بيته .

وكان الرجلان يكرهان ركوب الجمال الا فى حالة التعب الشديد فخلال رحلة ستة أيام لم يركب أبو هشيمة الا مرتين ولمدة ساعتين فقط اما أبو غانم الذى كان متقدما فى السن فكان يركب يوميا لساعة أو ساعتين . وكنا اذا وجدنا صخرة أوينا الى ظلها لساعة أو اثنتين فى الظهيرة ولم نكن نتناول أية وجبة بل نأكل فقط بعض البلح أو كسرة من الخبز، وقبيل غروب الشمس كنا نتوقف وننزل المتاع عن الجمال ونقضى الليل فى المكان الذى نجد أنفسنا فيه ، ولم يكن لدينا خيام وانما كنا نلف أنفسنا بكل بساطة فى الشيلان أو البطاطين وننام تحت النجوم ، كان الرجلان يعدان وجبة العشاء كل يوم ، كان يخبزان رغيفا كبيرا على الرمال ويطحخان العدس بالبصل والزبد وكان ثلاثتنا يأكلون من نفس الطبق وبعد العشاء كنا نحتسى الشاي طويلا ويمتد بنا السمر ساعة أو ساعتين وكان الحديث يدور غالبا حول تجاربهما على هذا الطريق وفى أماكن أخرى من الصحراء .

كان الخبز يسوى بالطريقة المتبعة فى الصحراء ، فتقام نار من أغصان الأشجار وروث الجمال الجاف فوق رمال نظيفة وتحترق بشدة لحوالى نصف ساعة حتى يصبح الرمل ساخنا تماما ، وكنا نأخذ بعض الدقيق ونعجنه فى طبق بالماء والملح ثم يفرش بين طبقين من الرمال الساخنة وبهذه الطريقة يكون لذيق المذاق وإنما يجب أكله بسرعة إذ أنه يصير صلبا تماما فى ظرف نصف ساعة . ولم تكن أيام رحلتنا دائما مملة لأن عبد الغنى كان قصاصا مجيدا عارفا بكل قصص أو زيد الهلالي البطل المثالى فى نظر كل الفلاحين العرب وكل البدو ، وكان يحكى القصص شعرا مما أبهج أبو هشيمة وأبهجنى إذ أن هذه كانت من القصص المحببة الى نفسى فى صباى . وفى أحد الايام حدثت مشادة بين الرجلين فقد كان عبد الغنى ينعنى نثرا بقصة بطل عربى آخر مشهور هو الزير سالم ووصل الى النقطة التى طلبت فيها زوجة أخ البطل منه أن يأتى لها بالماء من بئر الأسود حيث أنها كانت تريد التخلص منه وتحكى القصة أن الزير سالم صارع أربعين ليثا وصرعهم جميعا وحصل على الماء ، وعندما وصل عبد الغنى إلى الجزء الذى أقترب فيه الزير سالم من البئر ووقع نظره على الأسود ، قرر أن يتوقف عن الغناء حيث أن حنجرته كانت قد بدأت تؤلمه ،

وهنا أشد الغضب بأبى هشيمة وطلب أن يعرف كيف يمكن لشخص أن يترك الزير سالم في موقف مثل هذا دون أي ضمان بالأمان ، وضحك عبد الغنى قائلا : " أنت تعرف جيدا أن الزير سالم خرج من هذا المأزق سالما " ولكن هذا الرد لم يرض أبو هشيمة فقال : " ليست هذه هي المشكلة ، اذ ليس من العدل في شيء أن تترك الزير سالم هناك ، لابد أن تخرجه من الخطر الذي يواجهه " .

وبدأ الرجلان يتبادلان السباب ولكنى وضعت حلا للمشكلة بأن وعدت عبد الغنى عشر سجائر اذا استأنف الغناء ، وقد فعل ذلك حتى عاد الزير سالم إلى بيته سالما وسر أبو هشيمة كثيرا . كانت مثل هذه الحوادث البسيطة تستغرق وقتنا ولكن أسعد الساعات لدينا كانت حينما نتناول وجبتنا ونجلس ننسامر ونقص كل أنواع الحكايات .

وكان من بين العوامل التي دفعتني للقيام بهذه الرحلة أن بعض البدو أخبروني بوجود بقايا أثرية في وادي الريان ، وقد وصلنا الى مكان السقيا هذا في اليوم الخامس ، وكانت مياهنا قد نفذت نهائيا قبل وصولنا الواحة بأربع ساعات غير أن ظمأ أربع ساعات ليس شيئا ذى بال في الصحراء ، ومما أثار أشمزازنا كثيرا اننا وجدنا جمالا عديدة ترتوي من نفس البئر وقد لوئت مياهه برائحة أنفاسها الكريهة ، وكان باستطاعة الرجلين أن يشربا هذا الماء ولكنى لم أستطع إطلاقا ، فقامت بغليها لعمل الشاي وحتى هذا لم أستسغه بالمرّة ، وبناء عليه أبلغنهم بأننا يجب أن نغادر وادي الريان فورا ونتيجة صوب وادي المويلح ، وهي مسافة تستغرق ثمان ساعات سيرا ، لكي نحصل على الماء الصالح لشرب ، ووافق عبد الغنى على الفور ولكن أبو هشيمة نظر إلى هنية ثم قال بهدوء : " اننى لفي دهشة أن اسمح منك هذا القول ، لقد أخبرني كل من الواحة أنك رجل عطوف ، فكيف تتصرف بهذه الطريقة تجاه جمالنا المسكينة التي قضت خمسة أيام في الصحراء دون طعام أو شراب ؟ دعهم يأكلون وينالون قسطا من الراحة " فأخذت رأسي وأخبرته انه على حق ، وهكذا أمضينا اليوم في وادي الريان حتى نستطيع الجمال ان ترعى وتشرب ولكنى لم أذق طعم الماء بل كنت فقط أبلل شفتي من وقت لآخر .

وعلى أي حال فعند وصولنا وادي المويلح تلقيت جائزة عظيمة ، ففي دبر القلمون رحب بي أربعة رهبان كانوا يعيشون فيه وعاملوني بمنتهى الرقة والعطف . لقد كانوا يراقبون مقدمنا من فوق جدران الدير وحينما وصلنا وقرعنا الجرس نظر واحد من أعلى الحائط وسألنا عما نبغى ، فأخبرته عن نكون وأنا أتينا لزيارتهم ولرى الدير ،

فجاء الرهبان الأربعة إلى الباب ورخبوا بنا وولابد أنني كنت أبذو ظمأنا وعلى وشك الإغماء إذ بمجرد ان وقعت أنظارهم على أسرع واحد منهم وأحضر لى كمية من الماء ، حوالى نصف كأس ، ونصحنى ألا أشربها كلها مرة واحدة ولم أرى مناضاً من أتباع نصيحتة ، وحينما دخلنا حجرة الضيوف أعد لنا الرهبان شيئاً من الشاي ولكن أبلغ لفته منهم كانت الطريقة التقليدية للرهبان فى الترحيب إذ جاء الأتبا حاملا مياها دافئة فى اناء وخلفه الرهبان الثلاثة يترنمون بالصلوات ، وأصر على خلع حذائى بيديه وغسل قدمى بنفسه ، وهو تقليد عظيم متبع منذ أيام السيد المسيح عليه السلام ، ورغم أنني كنت قد أخبرتهم قبل دخولنا الدير أنني ورفيقى مسلمون فإن ذلك لم يؤثر فى معاملتهم لنا أدنى تأثير ، على العكس لقد أبدى أباء الصحراء الورعون كل عطف وكرم وضيافة تجاه إخوانهم المسلمين وربما أكثر مما لو كنا مسيحيين ، وبعد أن قضيت أربع ساعات برفقتهم غادرت الدير واعدة اياهم بالعودة وقد نقذت ما وعدت به بعد عام لاحق .

وثمة ذكررى أخرى لهذه الرحلة تتعلق بالليلة السابقة على وصولنا الفيوم ، فكنا قد قد عزمنا على قضاء الليلة بين كثبان الرمال جنوبى الغرد على أمل أن ندخل المدينة فى الصباح الباكر ليوم التالى ، وكنا فى غاية الاجهاد حتى أننا أجلنا تنظيف أوعيتنا حتى الصباح وألقينا بها متناثرة على الرمال حولنا ، وكانت جميع متعلقاتى فى حالة فوضى مماثلة فيما عدا أوراقى وحافظة نقودى التى كنت أحتفظ بها دائما ، وفجأة وعند منتصف الليل هبت علينا عاصفة رملية شديدة ، ولأكثر من ساعتين بذلنا جهدنا للبقاء على الجمال فى أماكنها حتى يتسنى لنا تحميلها بمناعنا، وطبيعى أننا فقدنا أوعيتنا فى الرمال كما ضاع معطى وبمجرد وصولنا فى الصباح إلى أول قرية اسندعيت سيارة أجرة لتأخذنى إلى الفيوم أما أبو هشيمة فقد رفض أن يترك بعيره ويصاحبنى حيث أنه كان ينوى العودة فى اليوم التالى الى البحرية ، وكنت قد توقعت أن يرافقنى عبد الغنى إلى الفيوم ومنها إلى القاهرة حيث يستطيع العودة من هناك إلى البحرية بالسيارة ، ولكن أخطأ ظنى ، فقد نظر إلي وقال : " ماذا عسانى أن أصنع فى الفيوم أو القاهرة ؟ اننى لن أجد صديقا ولارفيقا أفضل من أبى هشيمة ، وسيكون من العار أن أتركه للصحراء وحده ، لقد أتينا معا ولا بد أن نعود معا " .

لم تكن هذه الرحلة أولى رحلاتى بالجمال ولم تكن آخرها ، ولكن قبل أن أترك هذا الموضوع ربما كان من المناسب أن أضيف بعض الملاحظات عن هذا الحيوان

المدهش الذى قل من فهمه من الناس ، يعنتقد البعض أن الجمل حيوان قاسى ، غبى ومحب للإنتقام وربما كان هذا صحيح إلى حد ما ، ولكن الجمل حيوان طيب بصفة عامة ، بل الواقع أن له قصص حبه الصغيرة .

قصة حب جمل :

فى عام ١٩٣٨ أخذت ثلاثة إبل فى رحلة إلى معبد عين عمور بين الخارجة والداخله ، وفى ذلك الوقت كانت قبيلة العمايم ، وهى إحدى قبائل مصر الوسطى ، ترعى أبلها فى الواحة الخارجة ، ومن النادر أن يؤجروا جمالهم لأحد فى وقت مثل هذا اذ أنهم يفضلون أن تنال الجمال قسطا من الراحة وتعطى الفرصة للرعى ، وعندما قصدتهم لاستئجار احد جمالهم رفضوا فى أول الأمر ولكن عندما علموا أننى أنحدر من أصل بدوى وأن القبيلة التى ينسب إليها أسلافي كانت من ابناء عمومتهم ، غيروا موقفهم وقدموا لى أفضل أبلهم لكى أتم بها الرحلة من الخارجة الى المعبد والى تستغرق ما بين أربعة وخمسة أيام .

أخذت ثلاثة أبل : كان أولها يدعى " مبروك " وهو جمل قوى ناضج سلس القيا ، راسخ الخطو ويستطيع أن يتحمل عبئا ثقيلًا ، أما الثانى فقد حملنا ، بمتاعنا وبغذاء الجمال ، أما الثالثه فكانت ناقة تدعى " غزالة " كانت جميلة وأطول من أى جمل عرفته من قبل ، ببيضاء اللون وذات جسم ممشوق ، وأخبرنى العمايم أنها أفضل لانى من أبناء عمومتهم ، وكانت " غزالة " مشهورة بسرعة العدو وكان هذا يناسبنى تماما لأنى كنت أعتزم أن أتحرك هنا وهناك فى مقدمة الجملين الآخرين لاستكشاف كل التلال بحثا عن نقوش الجرافيتى والرسوم ... الخ التى قد تكون فى الطريق ، وفى اليوم الأول وحينما كنت أعدو على ظهر غزالة متقدما على الآخرين ، توقفت الناقة فجأة وراحت تتلفت حولها ، فسقطت من فوق السرج على عنقها ثم على الأرض ، وكما يفعل أى جمل أصيل لم تغادرنى بل انتظرت حتى استويت على قدمى واقفا ، لم يكن قد أصابنى سوء فتمكنت من ركوبها مرة أخرى ولكنها رفضت باصرار أن تتقدم نحو الأمام وإنما أصرت على العودة واضطرت أخيرا إلى التسليم بما أرادت، وعند لحقنا بالآخرين أخبرت التابع بما حدث ، فأجاب بأنه هو المولوم ، وقال أنه كا ينبغى أن يحذرنى وراح يعتذر بشدة ، وأراد أن يتأكد أننى لم أصب بسوء ثم أخبرنى بأن غزالة غارقة فى حب مبروك حتى انها لاندعه يبعد عن عينها ، وإذا لم تتمكن من

رؤيته فأنها تضطرب وترفض عمل أى شئ حتى تراه ثانية ، وأضاف التابع أن هذا هو سبب سلوكها معى ، ومنذ تلك اللحظة جعلت أراقب الجمالين فى أوقات راحتنا أثناء الظهيرة أو حينما ننصب مخيمنا فى المساء لنتناول وجباننا ، كانت غزالة دائما ما تأتي إلى جوار مبروك وتحاول أن تهersh له رقبتة وتبدي الكثير من علامات العشق ، وكان من عاداتها كذلك أنه كلما كانت الجمال تأكل التبن والعلف كانت تدفع بنصيب من من علفها إلى مبروك وتأكل هى التبن فقط ، كانت غزالة تبلغ من السن خمسة أعوام وهو ما يقابل حوالى خمسة وعشرين عاما من سن المرأة ، أما مبروك فكان عمره أكثر من عشر سنوات أى ضعف عمرها على الأقل ، كان دائما هادئا ، عطوف ولكن بتحفظ بما يتلاءم مع سنه بينما كانت هى العاشقة الوالهة .

ويمكن أن تكون الجمال أكثر حساسية من بنى الانسان وتقدر الجميل ، ولكنهم لا ينسون أبدا الغلظة أو القسوة فى المعاملة ، ولا بد من الإعراف أننى أحب الجمال وأعتبرهم أروع الحيوانات بالنسبة للبدوى يشاركونه حياته الصعبة بصبر وجلد ولا يمكنه الاستغناء عنهم بأى حال ، ومن الضرورى أن نذكر هنا أن أستعمال الجمل فى صحراوانا على نطاق واسع يرجع تاريخه إلى القرن الخامس قبل الميلاد فحسب ، وقبل ذلك التاريخ كانت الحمير تستخدم للسفر بين وادى النيل ومختلف الواحات ، ومن المؤكد أن المصريين عرفوا الجمل فى فترة قبيل الأسرات وفى العصر العتيق ولكن ليس فى العصور التاريخية ، وقد وفد الجمل إلى مصر مع الغزاة الفرس عام ٥٣٥ ق.م . ومنذ ذلك الحين ضل استخدامه فى الصحراء وتأثيره على الحياة فيها فى ازدياد مطرد .

فى العصور الفرعونية استخدمت قوافل الحمير ويذكر خرخوف (وهو مستكشف رحل حتى غربى السودان فى عصر الأسرة السادسة) أنه كانت لديه قافلة تتكون من ٣٠٠ حمارا ، وحتى الآن فان بعض سكان الواحات خاصة سكان البحرية والفرافرة ، لا يزالون يستخدمون حميرهم للسفر إلى وادى النيل ، وفى قافلة مثل هذه لا بد وأن يحمل عدد من الحمير كميات كبيرة من الماء حيث أن هذه الحيوانات لا بد وأن تشرب فى الصيف كل يوم ، وبخلاف الجمال فأن الحمير لاتستطيع أن تصمد بدون ماء لمدة أربعة أو خمسة حتى سبعة أيام ، ويمكن للجمال أن تكتفى بترطيب أفواهاها من بعض النباتات التى تأكلها ومن المعروف انه فى الشتاء يمكن أن نظل الجمال بدون ماء لمدة عشرة أيام ، ومع هذا فعندما يعيش الجمل فى القرى حيث يستخدمه الفلاحون لنقل

منتجاتهم إلى المدينة فانه يزداد وزنا ويصبح في حاجة إلى للماء يوميا ، وبعبارة أخرى فانه يفقد أفضل خصائصه بل وان عمره يصير أقصر زمنيا (١)

لقد قلت مافيه الكفاية عن الجمال واستخدامها للسفر في الصحراء ، ولا يفضل أى مسافر حديث إلى البحرية أن يستخدم الجمل بدلا من السفر المريح بالسيارة على طريق معبدة في ظرف خمس أو ست ساعات من القاهرة .

ودعنا الآن نزور الواحة وننعم بحداثتها ونقابل أهلها المسالمين وندرس آثارها .

(١) لم تكن شبه الجريرة العربية أو آسيا هي الموطن الأصلي للجمل وانما شمال أمريكا بالتحديد نبراسكا ، وقد هاجر إلى العالم القديم عبر مضيق برنج منذ حوالي ٢٠٠٠ سنة مضت وجاء إلى آسيا حبت تطور إلى نوعين : الجمل وحيد السنم والجمل ذو السنامين والآخر منتشر في أواسط آسيا في الوقت الحاضر ، وفي جميع مناطق الشرق الأوسط فان وحيد السنم يدعى " جمل " أما النوع ذو السنامين فإنه غير معروف هناك . وفي الأصل لم يكن ارتفاع الجمل أكثر من ثلاثة أقدام (٩٠سم) ولكن حجمه راح ينمو طولاً منذ ذاك الحين ولدى منحرف التاريخ الطبيعى فى نيويورك أفضل عرض لتاريخ الجمل من بدايته حتى يومنا هذا .

الجزء الأول

الواحة البحرية

الفصل الأول بحرية : الواحة الشمالية

فى الواحة البحرية :

فى عصر الأربعاء الثانى عشر من شهر يناير سنة ١٩٣٨ وصلت بالسيارة إلى الباويطى عاصمة البحرية بعد رحلة مرهقة ، لقد اقتضى الأمر سفر يومين لاتمام ما كان يعرف حينذاك بأصعب رحلة فى واحات الصحراء الغربية .

ولم تمض هذه الساعات الستة وأربعين فى سفر مستمر بل الواقع أننا قضينا معظم الوقت فى إصلاح سيارة عتيقة أو لأخراج عجلاتها من الرمال . وإبان الرحلة لم أتم أكثر من أربع ساعات حيث لففت نفسى بالبطانيات واستلقيت على الأرض تحت النجوم بينما كان برد الليل قارسا .

وما أن وصلنا مشارف الواحة ورأينا أشجار النخيل حتى نسيت كل التعب ونسيت رحلة ٣٤٠ كم فى صحراء قاحلة (شكل ١) ، ولما أقتربنا من المنازل سمعنا أصوات الطبول والمزامير ، وأخبرنى قائد السيارة أن هذا هو أحد موسمى الزواج بالواحة ، لقد باع الناس زيتونهم وزيت الزيتون وأن ما لا يقل عن ثمانية زيجات تتم خلال هذا الاسبوع ، ولمدة الأيام السبعة يجتمع الأقارب والجيران كل عصر فى منازل عائلات العرائس ويقضون ساعات العصر وأوائل الليل فى الرقص .

وفى أقل من نصف ساعة من وصولى رجب بى الموظفان الحكوميان الجديدان بالواحة وفى خلال نصف ساعة أخرى كنت أقوم بجولة معهما فى القرية ، فعرفانى ببعض شيوخ عائلات الباويطى كما أخذانى إلى ثلاثة منازل كانت تجرى بها

الاحتفالات وجلست مع المحتفلين أشاهد الرقصات (شكل ٢) ، وفي كل منزل من المنازل الثلاثة كانت العروس تأتي لترقص بنفسها تحية للضيوف ولكن كان وجهها مغطى دائما كما كان العريس يقف بجانبها يحكم بين الحين والآخر الشال الأحمر أو الأسود الذى كان يغطى رأسها وظهرها .

وقد جعلتني مظاهر المودة والكرم التى أبدتها القرويون والموظفان أشعر وكأنى فى بيتى ، ورغم مرور أكثر من ثلاثين عاما على زيارتى التى أعقبتها خمسة عشرة زيارة أخرى فان انطباعى الأول لم يتغير ، فلانزال البحرية واحتى المفضلة ويسعدنى دائما أن أقابل أصدقائى الكثيرين حينما اذهب إليها أو حينما يأتون إلى القاهرة .



(شكل ١) واحدة من حدائق البحرية

وقد دهش كل من الموظفين والأهالي حينما علموا أنني جئت الواحة لأدرس آثارها القديمة ، فمصلحة الآثار لم تعين خفراء بها ولم يسبق لاحد من موظفي المصلحة ان قام بزيارتها كما أنه لا يوجد اى سجل يحدد مناطقها الأثرية . وفى اليوم التالى أرسل المأمور مسندعيا عمدة القرى الأربعة وبعض المشايخ للحضور ألى مكتبة ، وقد أكدوا لى جميعا أنه لا توجد أية آثار من أى نوع فى الواحة ولم يسبق لهم أن سمعوا عن وجود أية أحجار منقوشة أو مكتوبة ، وانما نوجد فقط بعض الكتل ملقاة بوسط قرية القصر .

وبرغم ذلك فقد كنت أعرف ما كتبه عن الواحة كل من كايو cailliaud ويلزوني Belzoni وستيندورف Steindndff الذين زاروها فى مناسبات مختلفة ، وأخذت أوجه الاسئلة لرؤساء القرية ولكنهم أصروا على القول بعدم وجود أى آثار بالمنطقة ، أما اذا كان أى شخص قد رأى أى شئ منذ مائة عام أو مائة وثمان وثلاثين سنة فلا بد أن الرمال قد غطتها أو أنها لاقت الدمار . ولم أصدقهم بالطبع ، وأنا أحسست أنهم يريدون أرضاء المأمور اذ أن الحكام المحليين من مصلحة الحدود لم يكونوا فى تلك الأيام يرحبون بأى غريب قد تتيح له فرصة الاقامة الطويلة أن يلاحظ كيف تصرف الأمور فقد كانوا يستمتعون بسلطات غير محدودة كانوا يسيئون استخدامها لخدمة أغراضهم الشخصية .

وفيما بعد جلست مع عمدة القصر أمام منزله بينما أحاط بنا ما لا يقل عن عشرين شخصا فضوليا ، ودار موضوع حديثنا حول الآثار وأكد لى العمدة أنه لا يوجد منها سوى الجدار الحجرى الذى يقف أقل من ستين مترا حيث كنا ، فسألته عن الحجرة المبنية من الحجر والموجود داخل حديقته والتي زارها ستيندورف منذ ثمانية وثلاثين عاما حيث كانت تستخدم كحجرة نوم لخدمة أبيه فأجاب بأنه لا يعرف شيئا عنها ، فاتجهت بالرجاء إلى الاشخاص المتقدمين فى السن الذين كانوا جالسين معنا ولكنهم ابتسمو قائلين : " لا ، لم يسبق لنا أن رأينا أو سمعنا عن مثل هذه الحجرة " .

وفى طريق العودة أخبرنى قائد السيارة أن موقف العمدة ناتج عن إشاعة تقول أنني أتيت إلى الواحة لاضع يدي على الأماكن القديمة كأملك أميرية ولكى يتجنبوا هذا الخطر قرروا فيما بينهم ألا يقدموا لى أى عون ، فعدت أدرأجى إلى القصر وبعد ربع ساعة مع العمدة صرنا صديقين ، فأخذنى إلى حديقته وأرأنى الغرفة ذات

النقوش التى سبق لشتيندورف أن وصفها ولم تكن تبعد أكثر من خمسين مترا من منزله وكانت مستخدمة كحظيرة لايواء بقرة وحمارين.



(شكل ٢) شارع فى قرية البايوطى.

وفى نفس اللية علمت من القرويين بوجود كثير من المقابر المنحوتة داخل المنازل بالبايوطى (شكل ٣) وغيرها متناثرة هنا وهناك وحينما سألت عن مقبرة ذات جدران مصورة كان قد لاحظها من قبل مفتش للزى يدعى بكلى Buckley أخبرونى أنهم يعرفون أين يمكن العثور عليها ، وزادت آمالى كثيرا بعد مناقشة مع حمدى عباس مهندس محطة اللاسكى وصديقه أحمد عرابى وهو تاجر ذكى نشط وينتسب لاغنى عائلة فى الواحة ، وقد أخبرنى أنه كثير ما يتم العثور على قطع عملة وحببات خرز وأحيانا أحجار شبه كريمة منقوشة وكانت كلها تعرض للبيع على موظفى الحكومه أو تؤخذ للبيع فى سمالوط أو القاهرة ، وقد ألهمتنى هذه النقطة الاخيرة فكرة كيف أبدأ دراساتى الأثرية .

مهنا : منادى المدينة :

قبيل مقابلتى مع حمدى عباس وصديقه كنت قد مررت برجل طاعن فى السن يدعى "مهنا" وهو المنادى المعترف به والذي يعلن على الملأ تعليمات الحكومة فحينما يريد المأمور أن يعلن على الناس أمرا كان مهنا يسير من شارع لآخر صائحا بأعلى صوته معلنا التعليمات ، وكان أهل القرية يقصدونه كذلك ليعلن عن غياب طفل أو ضياع حيوان أو أى شئ من هذا القبيل ، وبعد أن تركت صديقى أرسلت فى طلب "مهنا" الذى جاءنى بالاستراحة الحكومية حوالى الساعة الحادية عشر مساء . كان منادى المدينة رجلا مولعا بالفكاهة ومنذ البداية راح يمازحنى فسألنى إذا كنت أريده أن يعلن على الناس رغبتى فى الزواج ودون انتظار لاجابتنى نصحنى أن أنتظر حتى العام القادم لأن كل الفتيات الجميلات قد تزوجن بالفعل ، ثم أضاف مداعبا أننى ربما استطعت الحصول على امرأة جميلة ولكن "مستعملة" أى مطلقة هذا اذا لم يكن لدى مانع وأجبتته بأننى أقدر اقتراحاته وسأفكر فيها فيما بعد ولكن العمل الذى أطلب منه تنفيذه فى صباح اليوم التالى يختلف فى طبيعته عن هذا تماما ، وحينما شرحت له أننى أريد منه أن يتجول فى أنحاء المدينة معلنا بأعلى صوته رغبتى فى شراء كل أنواع الآثار ، أغرق من الضحك ثم قال أنه أمضى أكثر من أربعين عاما كمناد للمدينة لم يسبق أن طلب منه أحد مثل هذا الطلب الغريب ، وعلى أى حال فقد قبل القيام بالعمل واخترنا كلمات الاعلان ورحنا نتدرب عليها أكثر من مرة وكان الطاهى والحارس بمثابة جمهورنا والواقع لقد تسلوا برؤية كيف نفذ كبير مفتشى الآثار الاعمال المنوطة به . وقضيت نهار اليوم التالى فى زيارة كافة قرى الواحة برفقة صديقى حمدى وعرابى وحينما سمع عمدة القرى أننى خلال زيارتى الطويلة سألحق عددا كبيرا من رجال المناطق التى سأعمل فيها كعمال بدأوا يغيرون موقفهم وراحوا يخبروننى عن الآثار حتى أنهم حددوا لى بالاسم بعض الأماكن التى توجد بها .

وعند عودتى عصرا إلى الاستراحة فى الباويطى سمعت من موظفى الحكومة أن مهنا أدى واجبه على الوجه الأكمل . وبطبيعة الحال لم يمر اعلانه الغريب دون بعض التعليقات الملتوية التى لم تخل ردوده عليها من ظرف وكادت احدى ردوده هذه أن تورطه فى معركة مع سيدة عجوز فحينما بدأت تستفهم منه رد عليها بما معناه أنها اذا كانت تفكر فى نفسها فأننى غير مهتم بشراء موميאות .

ومع هذا فقد آثار الاعلان الاهتمام فوجدت رجلا يناهز الخمسين ينتظرني خارج الاستراحة ، ودون لف أو دوران فتح لفافة قماش كانت بها خزرات قليلة عديمة القيمة من العصر الروماني ، فدعوته للدخول ودار بيننا حديث طويل حول المكان أو الأماكن التي وجد فيها هذه الخزرات ، ورغم أنها لم تكن تساوي أكثر من نصف قرش صاغ فأنى أعطيته عشرين قرشا وأخبرته أن يعتبر نفسه واحدا من عمالي ابتداء من اليوم التالي وخلال حديثنا كنا نرتشف الشاي من كؤوس صغيرة وقبل أن يغادر الاستراحة أهديته كمية من الشاي والسكر له ولأطفاله ، وانصرف بعد أن وعد بأن يحضر لي مزيدا من الخرز والأشياء الاخرى في صباح اليوم التالي .



(شكل ٣) مقبرة الشيخ البايطي

وفى السادسة صباحا وجدت طابورا من ستة رجال ، بينهم بما فيهم صديقى الليلة السابقة ، يقدمون لى خرزا لاقيمة له وقطع عملة وتمائم ، كنت كريما معهم جميعا ولكنى أصريت على معرفة المكان أو الاماكن التى تأتى منها الاشياء فالحقتهم جميعا للعمل معى ثم انطلقنا لزيارة المواقع التى أخبرونى عن وجودها حول قريتى القصر والباويطى . وعندما عدت بعد الظهر كنت أعرف تماما أين سابدأ حفائرى .

بدأت التنقيب فى اليوم الخامس من وصولى البحرية ، فقسمت العمال إلى ثلاث مجموعات وبدأوا العمل فى ثلاثة موقع مختلفة وعلى رأس كل مجموعة وضعت ريسا أختاره لى صديقى أحمد عرابى ، كنت بمفردى وكان على أن أقوم بعمليات المسح والتصوير ونقل النصوص .. الخ وزيادة على ذلك كان على أن أعلم العمال كيف يستخدمون فؤوسهم حيث أن العمل فى الحدائق يختلف تماما عن العمل فى الحفائر ، كان متوسط الأجر اليومى للعمال فى ذلك الوقت قرشين ونصف ولكنى جعلته ثلاثة قروشونصف وطلبت منهم أن يحضروا معهم مقاطفهم وفئوسهم أو معاولهم ، كان القرويون يعانون من الاملاق وكان مستوى معيشتهم منحطا ورغم أن شهر يناير يعتبر من أفضل شهور السنة لأنه موسم جنى الزيتون فقد كان يأتينى من الرجال أكثر مما كان العمل يحتاجه (١) .

وفى غضون الأسابيع الثلاثة الأولى كانت نتائج حفائرى التمهيدية مشجعة جدا بل وأكثر من كل ما توقعت ، لقد وجدنا مقابر منقوشة من الأسرتين التاسعة عشرة والسادسة والعشرين ومعابد من الأسرة السادسة والعشرين وجبانات من العصور البطلمية والرومانية ، ولقد أصبح واضحا لى أنه توجد هنا فى البحرية فرصة بادية للعمل فى الواحة ولكن إلى جانب الآثار.

فقد أحببت الناس كما هم بسطاء لم تفسدهم الحياة وبكل ما فيهم من مثالب ، وقررت أن أعطى البحرية مكان الأولوية فى أبحاثى .

علمت من الأهالى أن شهور الصيف هى أقسى شهور السنة حيث يكون معظمهم بلا عمل ينتظرون بفارغ الصبر موسم جنى محصول البلح ولذلك عدت للعمل فى البحرية فى ذلك الصيف لمدة ثلاثة أشهر وعدت مرة أخرى فى صيف عام ١٩٣٩

(١) فى عام ١٩٦٨ بلغ الأجر اليومى للعامل غير الماهر ٣٥ قرشا ، ونظرا لان المشروعات الجديدة فى الواحة تمتص معظم الأيدى العاملة فقد أصبح من العسير العثور على العمال .

متوسط أجر العامل الآن (١٩٩٨) حوالى ثمانية جنيهاً: المراجع

لمدة أربعة أشهر ولكن اندلاع نيران الحرب العالمية الثانية أثر في عملي في الصحراء ورغم كل العقبات عبرت عام ١٩٤٢ ، ولقد زرت البحرية مرات عديدة خلال العشرين عاما الماضية دون أن أقوم بأية تنقيبات ولكن هذا لايعنى أن الحفائر في البحرية قد اسنفتت أغراضها ، علي العكس فالبحرية تكاد تكون بكرا وتحتاج إلى عمل كثير ، وليس لدى أى شك في أن أى عمل هناك في المستقبل سيعطي نتائج مجزية . وقبل استعراض تاريخ وأثار هذه الواحة دعني أعط وصفا للمكان ذاته .

بعض الحقائق حول البحرية :

الواحة البحرية هي إحدى منخفضات صحراء مصر الغربية وتقع بين خطي عرض ٢٧ و ٤٥ دقيقة و ٢٨ و ٣٥ دقيقة شمالا ومن خطي طول ٣٠ و ٢٩ و ١٠ دقائق شرقا اما قراها فهي على ارتفاع يتراوح بين ١٢٠ ، ١٢٨ مترا فوق مستوى سطح البحر وعدد القرى الرئيسية بالواحة أربعة تقترب كل اثنتين منهما حتى لتكون مجموعة واحدة ، وتقع المباني الحكومية والاستراحات في البايطي وتوأم البايطي هي قرية القصر ولا يوجد خط فاصل بينهما بل يشير الاهالي الى حجر في أحد الشوارع على أنه بداية القصر وعلى مسافة ثمانية كيلو مترات شرقي البايطي تقع المجموعة الثانية والتي تتكون من قريتي منديشة والزبو ولا يفصل بينهما أكثر من كيلو متر واحد . والى جانب هذه القرى الأربع فانه توجد ثلاث عزب صغيرة هي العجوز (أو منديشة العجوز) وتقع على الطريق بين البايطي ومنديشة وعلى بعد ثلاث كيلو مترات من هذه الأخيرة ، والحارة وتقع في الشرق قرب نهاية المنخفض على بعد ٣٥ كم من البايطي وأخيرا الحيز الواقعة على بعد ٤٧ كم إلى الجنوب من البايطي (شكل ٤) .

وطبقا لإحصاء عام ١٩٦٦ ، وهو آخر ما لدينا ، فأن تعداد سكان هذه الواحة يبلغ ٩٦٠١ نسمة موزعين على النحو التالي : البايطي ٣٣٧٠ نسمة ، القصر (بما في ذلك الحيز) ٢٣٩٠ نسمة ، الزبو ١٠٤٧ نسمة ومنديشة (بما فيها العجوز) ٢٩٧٤ نسمة (١) .

وسكان البحرية عبارة عن خليط من ثلاث مجموعات : السكان الأصليون بالواحة، البدو الذين نزحوا إليها من الصحراء الغربية إما من الساحل وأما من ليبيا

(١) طبقا لإحصاء ١٩٨٦ عدد سكان الواحة البحرية ١٩٥٧٠ (البايطي والقصر ٢٧٢ ر ١٠ ، الحيز ٧٢٧ ، منديشة ٣١١٦ ، الزبو ٢٠٤٥ ، الجارة ١٨٣٢ ، المناجم ١٥٧٨ . والآن حسب بيان مكتب الترميم في ١٩٩٨ يبلغ عددهم حوالي ٢٧٠٠٠ نسمة: المراجع

وأخيراً أولئك الذين جاءوا من مصر العليا وبوجه خاص من محافظة المنيا . وفى كل قرية توجد عائلة يشار إليها على أنها اقدم عائلة بها وأن اعضاؤها كانوا آخر النصارى الذين تحولوا إلى الدين الاسلامى ومن بين هذه العائلات عائلة الدوايدة فى الباويطى وعائلة سوبى فى الزيو ، والحارة (عدد سكانها حوالى ٦٠٠ نسمة) عبارة عن فرع من مندبشة والزيو بينما ينحدر سكان الحيز (حوالى ٣٠٠ نسمة) من عائلات القصر أما العجوز فلها قصة أخرى إذ يسمى أهلها " السيويون " وكان بعض أجداد الجيل الحالى يتكلمون اللغة السيوية ، ويعرف زوار الواحة جيدا أن سمعة نساء العجوز ليست فوق مستوى الشبهاتوليس لديهن أى مانع للترحيب بأولئك الذين يشعرون بالوحدة ، ومن الجدير بالذكر أنه حتى أقل من ثمانية عامل مضت كان من عادة أهل سيوة أن ينقوا بعض نساءهم إلى البحرية ، وكانت العجوز هى القرية التى يأتين إليها (١)

الطرق التى تربط البحرية بغيرها من الأماكن:

كانت توجد عدة طرق قوافل بين البحرية ووادى النيل وبينها وبين شاطئ البحر المتوسط وغيرها من الواحات وكان أهم هذه الطرق هو ذلك الذى كان يبدأ من البهنسا (أكسور ينخوس القديمة)(٢) فقد كان هو الطريق الرئيسى بين هذه الواحة

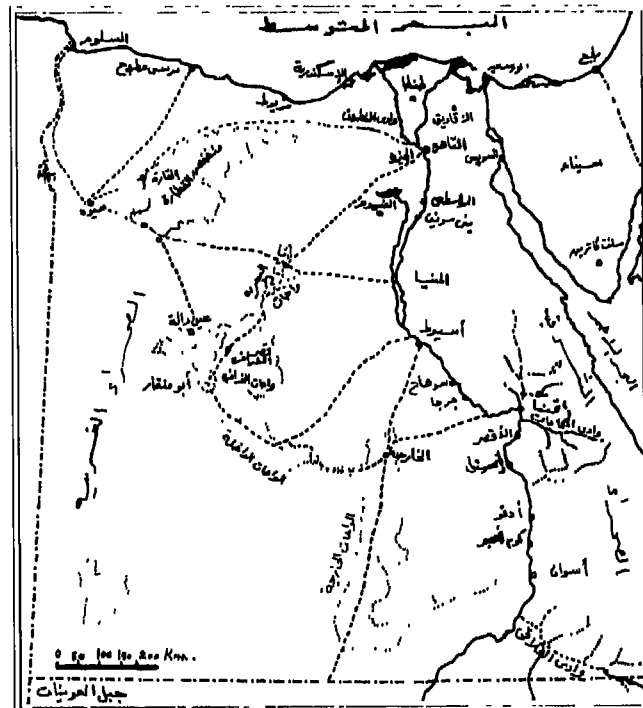
(١) فى مخطوط سيوة الشهير الذى يفص التاريخ المحلى لواحة سيوة والذى أشرت إليه مرات عديدة فى مجلد سيوة نقرأ ما يلى : " كانت النساء اللائى ترتكبن فاحشه الزنا يعاقبن إما بالفنل أو النفى إلى الواحة البحرية " وفى عام ١٩٤٤ كتبت فى كتابى Siwa Oasis : Its History and Antiquities.p10, Footnote 3

" ربما يكون هذا صحيحا لأنه يوجد فى البحرية مسعمرة للسيويين فى قرية تدعى العجوز وكان أهلها يتكلمون اللغة السيوية ولكن آخر شخص كان يتكلم هذه اللغة وافته المنية عام ١٩٣٨ وقد توفيت زوجته قبله بعام واحد ولذلك فان اللغة انقرضت ، واهل العجوز سيلو السمعة ومشهورون بحبهم للهو " ولم يطرأ عليهم أى تغيير منذ ذلك الحين . وقد قابلت ذلك الرجل الذى كان يتكلم السيوية قبل وفاته وكان يتكلم العربية كذلك .

(٢) ربما اختلفت نقط بداية هذا الطريق ولكن كل نفرعاته الثانوية تتقابل فى نقطة تبعد حوالى ١٥ كم من حافة الأرض الزراعيه وتندمج كلها فى طريق واحد حتى ينحدر من الجرف المحيط بالمنخفض عند الحارة ويسلمر بعد ذلك حتى الزيو والباويطى ، ومن بين نقط البداية نجد بنى مزار وسالموط ودلجه وصندفة الفار .

ووادى النيل خلال العصور الفرعونية ، وفي كتابات الجغرافيين العرب كانت هذه الواحة تدعى "واح البهنسا" وإبان العصر المملوكى وعهد محمد على وحتى إنشاء إدارة الحدود عام ١٩٧١ كانت البحرية تعتبر جزءا من محافظة المنيا ، ويبلغ طول هذا الطريق حوالى ١٩٠ كم وكانت الجمال تقطعه فى أربعة أيام وكان يستخدم لنقل تجارة الواحة وبواسطة كل الرحالة وموظفى الحكومة حتى عام ١٩٣٤ .

وعندما أستخدمت السيارات على نطاق واسع فى الصحراء الغربية كانت سيارات ادارة الحدود وسيارات النقل الخاصة بالتجار تسافر إلى البحرية من سمالوط ولكنها فضلت طريقا قديما آخر وهو الذى كان يربط بين هذه الواحة وبين القاهرة وكان حزام كثبان الرمال العظيم الذى يعترض الطريق بعد حوالى ٨٠ كم من النيل يمثل عقبة حقيقية ولذلك لم يكن فى مقدور أى سيارة أن تصل إلى الواحة دون حادثة إلا إذا كانت سيارة قوية ، خفيفة وصغيرة ويقودها رجل متمرس يعرف الطريق والمعابر الصحيحة خلال كثبان الرمال .



(شكل ٤)
خريطة للواحات

تتأخر ريثما يتم اصلاح العطب أو لتنقذها سيارة أخرى ولذلك فلم يكن أحد يعرف على الاطلاق متى يصل البريد (١) . وبدأ رجل البريد وموظفوا الحكومة يتحسرون على الماضى حينما كان البريد يصل الواحة على ظهر الجمل فقد كان يغادر سمالوط فى فجر يوم محدد ولايستغرق سوى أربعة أيام حتى يصل البحرية ، وفى عصر اليوم الثالث كان يقوم ثلاثة أو أربعة موظفون ومعهم رجل البريد بطبيعة الحال حيث ينتظرون قدوم البريد وهكذا بوفرون يوما ، وفى مكتب البريد بالباويطى كانوا يجلسون جميعا حول مائدة يفرزون الخطابات والطرود ، وكان الجمل يصل دائما فى ميعاده بحيث لايتأخر أكثر من ساعة وحتى هذا كان نادرا جدا . وفى عام ١٩٦٨ علمت أن مشكلة وصول البريد إلى البحرية لاتزال على حالها بل أن مشكلة وصول البريد إلى الفرافرة قد ساءت أكثر .

الطريق بين أهرامات الجيزة والبحرية :

ان طريق القوافل الذى تستخدمه السيارات منذ عام ١٩٣٠ ما هو الا طريق قديم يبدأ عند قرية كرداسة بالقرب من أهرامات الجيزة ويربط بين البحرية والقاهرة وعلى طول الطريق الذى يبلغ ٣٤٠كم لا يوجد أى مصدر للمياه ويقطعة الجمل فى تسعة أو عشرة أيام ، وعندما بدأت السيارات تسافر على هذا الطريق فانها استخدمت دروب الجمال تقريبا ولكن بمرور الوقت أتلفت الدروب فما كان على السيارات إلا أن تدور حول نقط معينة (شكل ٦) ، وبالإضافة إلى ذلك فان كثبان الرمال التى تمتد فوق حافة المنخفض نحتاج إلى دورة أخرى قبل أن تصل السيارات إلى الطريق القديم الذى ينزل إلى الواحة عند نقب الغرابى وبسبب هذه الانعطافات فى الطريق وبسبب الالتفاف حول حزام الكثبان الرملية فان طول الطريق قد زاد من ٣٤٠كم فى عام ١٩٣٨ إلى ٣٧٠كم عام ١٩٦٨ .

وحيثما قررت الحكومة المصرية منذ بضع سنين مضت أن تستغل الكميات الهائلة لخام الحديد فى هذه الواحة فانه أصبح من الضرورى إنشاء طريق سكه حديد لنقل الخام إلى حلوان وفى عام ١٩٦٧ بدئ فى تعبيد طريق يسير موازيا لطريق السكة الحديد المزمع انشاؤه ، وقد توقف العمل فى هذا الطريق لعدة أشهر ابتداء من يونيو

(١) كان وصول البريد يعتبر دائما حدثا مثيرا لاسيما بين موظفى الحكومة ، وكانت الخطابات والطرود ترسل بالجمل إلى الفرافرة مع بدابة كل شهر ونستغرق الرحلة بين البحرية والفرافرة أربعة أيام .

سنة ١٩٦٧ ولكنه استؤنف عام ١٩٦٨ . وقد أنتهى العمل فى الطريق حاليا ولكن فقط حتى موقع المناجم ، أى حوالى ٣٥ كم من الباويطى . بينما بدأت الاستعدادات لإنشاء الخط الحديدى فى عام ١٩٦٨ .

وسيغير الخط الحديدى الحياة فى البحرية تغييرا جذريا كما أنه سيساعد الواحة اقتصاديا حيث ستصير بقعة مفضلة يقصدها المسافرون بعد رحلة ممتعة فى الصحراء تنتهى بواحة وارفة الظل حافلة بالمناظر البهيجة ونحنوى على عدد من الينابيع الطبيعية الخلابة وكثير من الآثار القديمة . وأهم من هذا أن أهلها دمثوا الاخلاق مهذبون .

الطريق بين الواحة البحرية والفيوم :

كان هذا الطريق هو ثانى الطرق فى الاهمية بعد طريق البهنسا ، ويبلغ طوله ٢٤٠ كم وتقطعه القافلة فى خمسة أو ستة أيام حتى تصل الواحة حيث أنه كان محتما أن تتوقف لمدة يوم أو نصف يوم للرعى وسقيا الأبل فى وادى الريان ، وهذا هو الطريق الذى يفضله بدو الفيوم الذين يفتدون للتجارة أو لرعى ابلهم ، وتعتبر كثبان أبو مخرى (وليس أبو محرق كما يظهر فى بعض الخرائط) عقبة جديدة لأنها من أصعب الكثبان التى تجتازها الأبل ، وبعد نهاية عملى فى احدى رحلاتى إلى البحرية فى يونيو سنة ١٩٤٢ قررت السفر إلى الفيوم بالجمال وكان هدفى هو أن أعرف الطريق وأن أزر وادى الريان ودير القديس صمويل القديم المعروف باسم وادى القلمون فى وادى المويلح جنوبى الفيوم .

الطريق بين البحرية وساحل البحر المتوسط :

بالاضافة إلى الطرق الثلاثة التى تربط البحرية بوادى النيل ، فإنه يوجد طريق قوافل قديم بين البحرية والحمام (بمربوط) يبلغ طوله حوالى ٣٨٠ كم وليست به مصادر للمياه كما أن السفر عبره يهد عملية شاقة ومرهقة ، ولذلك فإنه يستخدم فقط بواسطة قبيلة أولاد على حين تضطربهم ظروف الرعى قرب الساحل لأخذ ابلهم الى مكان آخر ، وبعض أجزاء الطريق قاسية وتوجد به كثبان رملية يصعب اجتيازها .

الطريق بين البحرية والرافرة :

استخدم طريق القوافل القديم هذا منذ عصور موعلة فى القدم ، ويبلغ طوله ١٨٥ كم ولكنه مريح ويقطعه الجمال أو الحمار فى مدة أربعة أيام وبصفة عامة يمكن

للسيارات أن تستخدمه ويسلك بعض الواحيين هذا الطريق مستخدمين الحمير حيث تتوفر المياه في الحيز (سفر يوم واحد من البحرية) كما يوجد ماء في عين الوادي ، وفي الحيز توجد أماكن قديمة وبقايا مبانى أثرية ، وفي غضون السنوات العشر الأخيرة تراكمت الرمال في الممر الآتى من منخفض البحرية والمعروف باسم " نقب السليم" مما يجعل الرحلة غير متيسرة للسيارات فى الوقت الحاضر .

الطريق بين البحرية وواحة سيوة :

هذا هو أطول وأصعب طريق (يبلغ طوله ٤٠٠ كم) ولذلك فنادرًا ما يطرقه أحد اللهم الا دوريات الجيش ، والطريق يمر بعدد من الواحات الصغيرة المهجورة : سترة ، نواميسة والبحرين والأرض القريبة منه أما مستنقعية أو من نوع السبخة وهو نوع أسوأ من الرمال الناعمة ويصبح مصدرا لمتاعب حقيقية إذا ما تعطلت فيه سيارة ، وبعد



(شكل ٦) البايطى - جمال بدو من الفيوم تأتى بالبضائع وتعود محملة بالبلح من الواحة .

هذه الواحات الصغيرة فان الطريق يمر بواحه العرج (١) المهجورة قبل أن يصل إلى منخفض سيوة ، وكانت كل هذه الواحات مأهولة لبعض الوقت خلال العصر الروماني المبكر ولذلك فاننا نجد في المرتفعات قرب يناييعه المداخل إلى مقابر صغيرة منحوتة في الصخر وغير منقوشة وأهم هذه الواحات هي واحة العرج حيث لاتزال بعض المقابر تحنفظ ببقايا من زخارفها وصورها القديمة ، وحتى الآن لم يتم فحص أى من هذه الواحات المهجورة فحصا جيدا .

وعلى أى حال فقد سلك بعض الرحالة هذا الطريق في القرن الماضي فيذكر دولفس Rohlfs في كتابه (Drei Momate...) صفحات ١٩٦ - ١٩٨ ، أنه حينما كان مسافرا بين واحى العرج والبحرين المهجورتين قابل ثلاثة عبيد هاريين من سادتهم فى البحرية وكانوا يقصدون سيوه فرارا من الرق بعد أن كان قد حرم ولم يكن معهم سوى قربة ماء خاوية ، فأعطاهم روافس ماء ، وفى الصباح المبكر لليوم التالى وحيث كان قد نصب مخيمه قريبا من سترة ، بدأ كلبه ينبج ، فاستل كل رجل فى المخيم سلاحه معتقدين أن ثمة خطرا يتهدهم ولكن كان ما ورأه بعيدا كان عبارة عن شخصين يتقدمان نحو المخيم ثم تبين أن أحدهما شيخ طاعن فى السن بلغ من العمر حوالى اثنين وسبعين عاما أما لآخر فكان صبياً لايزيد سنه عن عشر سنوات ، وحينما لم يجد القادمان ما يخيفهما جلسا قرب نار المخيم لتدفئة أعضائهم المتجمدة من البرد إذ أن الشهر كان فبراير ، وراحا يقصان حكايتهما .

كانا حاجين عائدين من مكة إلى وطنهما بالقرب من بنغازى فى ليبيا ، وقد أستغرقا تسعة أشهر سيرا من مكة حتى سترة وكانا يأملان فى استئناف رحلتها ، ولم يكن معهما طعام أو ماء بل إناء ماء فارغ مصنوع من الفخار معلق بحبل على كتف

(١) لمزيد من القراءة عن آثار واحة العرج أنظر مقال المؤلف :

"The Tombs of Al. Arcg Oasis in the Libyan Desert " ASAE xxxxx, pp.609 - 19

والذى أعيد طبعه فى كتابه

Recent Explorations inthe Oases of the

western Desert (Cairo, 1942), pp. 127 : 37

وأنظر كذلك ص١٣٥-١٤٢ فى المجلد الخاص بواحة سيوة من الكتاب الحالى .

الصبي وحقيبة طعام من الجلد فارغة يحملها العجوز ، وقد أخبرنى رولفس أن ثلاثة رجال سود البشرة هاجموهما وسلبوا ما كان معهما (ومن المؤكد أنهم نفس الأرقاء الذين قابلهم وعاونهم رولفس فى اليوم السابق) ، لقد نهب الأرقاء كل الغذاء والماء الذى كان لدى العجوز والصبي واغتصبوا من العجوز إحدى عشرة قطعة من الذهب ثم تركوا هذين التعسرين ، أحدهما نصف ميت والآخر طفل ضعيف قليل الحيلة ، ليقابلا ما يخبئه لهما القدر . وبالها من بداية طيبة لحياة حرة ينعم بها الأرقاء ! ويضيف رولفس أن العجوز أخبره أن رحلته من بنغازى لمكة أستغرقت عاما كاملا وأنه يأمل أن يصل موطنه فى ظرف ثلاثة أشهر أو أكثر .

وتبرهن هذه القصة على أن طريق القوافل الطويل هذا كان لايزال مطروقا حتى عام ١٨٧٤ ، وكان يمكن العثور على الماء بعد كل مسيرة تستغرق أربعة أيام ، وأنه لمن المدهش حقا ان شخصا مثل هذا العجوز وذاك الطفل استطاعا أن يعيشا على ما لايزيد عن لتر ونصف من الماء لمدة أربعة أيام أو أكثر ، وهذا فى حد ذاته يعطينا مثلا على الجلد فى مواجهة مشاق السفر فى الصحراء .

ويضيف رولفس أنه أعطى الرجل والصبي كل ما يحتاجانه وطعاما كافيا لهما حتى يصلا إلى سيوة وقبل أن يغادر المعسكر أخذ يصليان من أجل رولفس ورفقائه ثم استأذنا بهدوء وأستأنفا رحلتها عبر رمال الصحراء الغربية .

هذه هى أهم الطرق الرئيسية التى تربط البحرية بالأماكن الأخرى وكلها سلكتها القوافل لازمان طويلة لاسيما حينما كانت الجمال مستخدمة كوسيلة للانتقال فى الصحراء الغربية ، وقد أضاف استخدام السيارات طرقا جديدة وأفضلها تلك التى يختارها البدو وهى التى كانت الجمال تسلكها منذ قرون عديدة مضت .

والآن إنهى هذا الفصل لأقدم للقارئ الواحة نفسها .

الفصل الثانى الواحة البحرية وسكانها

ملكية الأرض :

تعتمد الزراعة فى الواحة البحرية على ملكية الأرض والماء أو على ملكية أى منهما فلا يستبعد أن نجد فلاحا يمتلك الأرض ولكن لا تتوفر لديه مصادر المياه وفى هذه الحالة عليه أن يشتري حقوق الماء من فلاح آخر لديه من المياه ما يفيض عن حاجة حقوله أو يمتلك مصادر للمياه دون أن تكون لديه أرض .

وتجبنى الصرائب عن الأرض المزروعة وأشجار النخيل المثمرة وأشجار الزيتون ، ولكن غالبا ما يحدث فى البحرية ، كما يحدث فى غيرها من الواحات ، أن تجف مياه العيون أو ينخفض مستواها وما يترتب عليه من كوارث مشقومة اذ لاتلبث أشجار النخيل أن تموت تدريجيا وتندم الزراعة فى الحقول ، ولذلك فان أهل الواحة دائبوا البحث من مصادر جديدة للمياه وغالبا ما يبحثون فى الأماكن التى طمرت فيها ينابيع قديمة فاذا ما حالفهم النجاح فسرعان ما ينبع الحقول وتزدهر الحدائق وفى مثل هذه الظروف فان نوعا من الاحصاء الزراعى يتم كل عشر سنوات .

واذا ما قارنا أرقام الاحصاءات التى أجريت فى الاعوام ١٩١٧ ، ١٩٣٩ ، ١٩٤٧ ، ١٩٥٦ ، نبرز أمامنا صوره محزنة للمشاكل التى واجهت هذه الواحة خلال نصف القرن الاخير ، وفى عام ١٩٣٨ بدأت تظهر آثار انخفاض كميات المياه فى بعض العيون وآثار جفافها فى عيون أخرى بحيث ماتت أشجار النخيل بالقرب من " العيون " وفى حطية " وليد " وكتاهما فى القصر ، وفى عام ١٩٤٧ ساءت الأوضاع

بصورة خطيرة وما أن جاء عام ١٩٥٦ حتى هوت الأمور بالواحة إلى أسوأ الأحوال، وتبين المقارنة بين احصائي ١٩٤٧ و ١٩٥٦ مدى فداحة الخطب ففي عام ١٩٤٧ بلغ عدد العيون والآبار بالواحة ٢٠٧ (١): ٥٨ في القصر ، ٣٢ في الباويطي ، ٧١ في منديشة (بما في ذلك عيون وآبار العجوز والحارة) و ٤٤ في الزبو . وخلال السنوات التسع التالية جفت ٣٢ عينا ويثرا وذلك على النحو التالي : ١٠ في منديشة كانت تروى ٢٨٣ فدانا ، أما الآن فلا تكفي مياهها الا لرى أحد عشر فدانا ، وجفت الآبار الخمسة الرئيسية في العجوز والتي كانت تروى ٣٩ فدانا هي معظم مساحتها المزروعة ، وثلاثة آبار في الكنارة كانت تروى ٣٥ فدانا ، وثلاثة أخرى في الزبو وأحد عشر بئرا في القصر والباويطي مما نتج عنه نقصان فظيع في الأرض المزروعة اذا انخفضت مساحتها من ١٣١٠ فدانا إلى ٢٠ فدانا فقط . وهكذا خسر الاهالي ١٦٣٧ فدانا من المساحة الاجمالية التي كانت تبلغ ٢٣٩٧ فدانا كما ماتت ٦٣٩٠٠ نخلة من مجموع ١١٢٨٠٠ (٢) نخلة كانت مثمرة في عام ١٩٤٧ .

وقد تسبب كل هذا في ازدياد حالة الفقر المنتشرة بين سكان الواحة مما اضطر الكثيرين منهم إلى أن يهجروا منازلهم ويتجهون صوب القاهرة ، ففي عام ١٩٤٧ بلغ عدد سكان الواحة ٧١٨٠ نسمة ولكن في عام ١٩٥٧ هبط إلى ٥٩٣٧ فقط ومن بين الـ ١٢٤٣ الذين نزحوا إلى القاهرة هربا من الاحوال الشاقة بالواحة لم يجد الاقليل جدا منهم أعمالا مرضية أما أغلبيتهم فقد اضطروا إلى القيام بأعمال مؤقتة كعمال غير مهرة ، وساعد الحظ بعض اولئك الذين كان لديهم ابناء بأن وجدووا لهم أعمالا كخدم في بعض المنازل وقد عانى النازحون الجدد في البيوت الحقيبة غير الصحية في بركة الفيل بحى السيدة زينب ، ولكن حيث أنهم كانوا قد فقدوا الأمل نهائيا في العثور على أي نوع من أنواع العمل في الواحة فلم يكن أمامهم الا يقتنعوا بما قسم لهم في القاهرة .

فجر جديد :

كانت السنوات العشر فيما بين ١٩٤٩ ، ١٩٥٩ أسوأ سنوات عرفها أهل الواحة البحرية سواء منهم من نزح إلى القاهرة أو من بقى في الواحة ، ولكن كما يقال دائما

(١) عدد الآبار الآن ٥٦٠ :المراجع

(٢) عدد النخيل الآن ٥٠٠٠٠٠ :المراجع .

" ان الفجر يعقب أهلك ساعات الليل " كان الحال مع البحرية (١) ، ففي عام ١٩٥٩ أعلن عن انشاء مؤسسة تعمير الصحراء كما ثار حديث كثير عن مشروع الوادى الجديد وقد آمن أولئك الذين لا يفهمون مشاكل الصحراء ، بما فيهم معظم سكانها ، بالمبالغات التى أطلقتها بعض الجرائد التى رسمت صورة وردية للمستقبل : فمن مشاريع مخططة لحفر آبار جديدة الى استصلاح آلاف الأفدنة التى سنضاف إلى المساحات المزروعة ، وكلها لنوزع مجاناً على سكان الواحات .

وحيثما بدأت بعض المشروعات فى البحرية على نطاق ضيق فإنها كانت فى حاجة إلى الأيدى العاملة فعادت الأغلبية العظمى من أولئك الذين كانوا قد نزحوا حديثاً إلى القاهرة بل ومعهم آخرون من الذين كانوا قد نزحوا لسنوات سابقة (٢) ، ورغم ان الاحلام العريضة

حول المشاريع الجديدة لم تتحقق بعد فإن أحوال الناس العامه قد تحسنت كثيراً وأصبح العمل متوفراً لكل من يبحث عنه ، ،الى جانب هذه المشروعات فقد جاء العون من مصدر آخر ، إذ أن استغلال الحكومة لخام الحديد المتوفرة فى هذه الواحه قد أضاف الى أسباب ازدهارها واكتسب ميزه أخرى باقامة الطريق المعبد وخط السكه الحديد للذين بريطانيا مناجم خام الحديد بمصانع الصلب فى حلوان جنوب القاهرة ، ان البحرية تفتح صفحه جديده فى تاريخها .

حقول وحدائق :

تقدر مساحة منخفض البحرية بحوالى ٢٠٠١ كيلو متر مربع أى حوالى ٥٠٠٠٠٠٠ فدان ولكن لم تزد المساحة المزروعه فى العصر الحديث عن ٢٥٠٠ فداناً رغم أنها كانت أكبر من ذلك فى العصور القديمة وكان يتوفر بالواحه عدد كبير من العيون والأبار ولكن جف عدد كبير منها حتى قبل ظهور الاسلام بينما جف البعض آخر فى

(١) طبقاً لدراسات خبيرين من الخبراء الزراعيين فى شئون الصحراء ، فإن متوسط الدخل السنوى للفرد فى الواحه البحرية عام ١٩٤٧ كان ١٢٣٠٠ جم ، وفى عام ١٩٥٧ قدر نفس متوسط الدخل بما لا يزيد عن ٢٠٠ جم ، انظر عبد اللطيف واكد وحسن سامى ، واحات مصر (القاهرة ١٩٥٧) ص ٣٥٦ - ٧ .

(٢) بلغ عدد سكان الواحه حسب احصاء عام ١٩٦٠ ، ٧٣٣٠ نسمة (٣٩٦٦ من الذكور ، ٣٧٦٤ من الاناث) أى بزيادة ١٧٩٣ نسمة من احصاء ١٩٥٧ و٥٠٠ نسمة عن احصاء ١٩٤٧ .

غضون العصور الوسطى وقد ذكر الجغرافيون العرب أن الواحة حافلة بالآثار وبأشجار النخيل المهمة إلا أن عدد سكانها كان قليلا ، فالحيز على سبيل المثال ، التي نجد فيها آثارا عديدة مهمة بما فيها بضعة قصور وحصن وكنيسة ذات طابقيين كادت أن تكون مهجورة عام ١٨٢٠ وذلك طبقا لما يرويهِ الرحاله الاريبون الذين زاروا آثارها فى ذلك الوقت ، أما فى الوقت الحاضر فلا يقل عدد سكانها عن ٣٠٠ نسمة ولكن بناء على ما تبقى من مساحات الحقول الواسعه وعدد الآبار وحجم البقايا الأثرية فمن المحتمل أن عدد سكانها فى القرن الثانى الميلادى كان يبلغ بضعة آلاف ، أما الاسباب الكامنه خلف هذا الانحلال العام فسنتناقشها فى الفصول الخاصة بالتاريخ والآثار .

ونتميز البحريه عن غيرها من الواحات ، فيما عدا الفرافرة بجوها الصحى ، فهى ترتفع بحوالى ١٢٨ مترا عن مستوى سطح البحر أما مناخها فهو يماثل مناخ القاهرة تقريبا (١) والاعتقاد الشائع أن المطر لايسقط فى الواحات اعتقاد خاطئ اذ انه بالرغم من ندرة سقوط الامطار التى لاتزيد عن بضعة رشات خلال الشتاء ، لايمكننا القول أن البحرية عديمه المطر لأن رقمها القياسى وصل الى ١٤ مم فى يوم واحد وقد حدث هذا فى ٢٦ نوفمبر سنه ١٩٣٦ و ٢٩ فبراير سنه ١٩٤٠ ، أما الرطوبة فتبلغ أقصاها فى شهر يناير (٦٠٪) وأدناها فى شهر يونيو (٣٠٪) (٢) .

وبصفة عامة فان البحرية تتمتع بمناخ صافى صحى وبمياه جيدة الا أن الملاريا التى ابتليت بها الواحة حتى خمس عشرة سنة مضت والأمراض التناسلية وسوء التغذية وانعدام الوسائل الصحية والاملاق وشرب الشاى الرديئ كل هذا مسئول عن الضعف الصحى العام الذى يعانى منه أغلب أهل الواحة . وفى الوقت الحاضر تحسنت الأحوال نسبيا وأتعشم أن تكون الأجيال القادمة أصح وأشد من الجيل الحالى .

(١) ان أكثر شهور السنه حراره هى يونيو ويوليو واغسطس حيث تبلغ الدرجه للحراره الفصوى ٣٦٫٣ والصغرى ١٨٫٩ ؛ أما أبرد الشهور فهو شهر يناير حيث تبلغ الدرجه القصوى للحرارة ١٩٫٧ والصغرى ٤٫٦ ، وبطبيعته الحال كثيرا مانحدث موجات حر وموجات برد وأعلى درجه حراره سجلت للواحه هى ٤٨٫٦ وكانت ذلك فى ١٣ يونيو سنه ١٩٣٣ وفى ١٢ يناير سنه ١٩٤٢ أنخفضت درجه الحراره إلى ٣٫٥ تحت الصفر .

(٢) واكد ومرعى ، واحات مصر ، ص ٣١٣ .

ومن المحاصيل التي تزرع في الواحة نجد الأرز والذرة والقمح ولكن نظرا لأن كميات المحصولين الآخرين غير كافية لسد حاجة السكان فانهم يعتمدون على اسيرادها من الوادي ، أما المحصول الرئيسي للحدائق فهو البلح وتستهلك البحرية بسمعة عالية وتجد لمنتجاتها سوقا رائجة في وادي النيل وبين بدو الساحل الشمالي ، والزيتون هو المحصول الرئيسي الثاني وله هو الآخر سوق رائجة ويمثل مصدرا هاما من مصادر الدخل ، وينمو بالواحة كذلك المشمش والعنب والبرتقال وغيره من الموالح خاصة الليمون السكري الممتاز كما ينمو الموز والمانجو (استزرعت حديثا) وقصب السكر والبرقوق ، والواقع أن كل أنواع الثمار التي تنمو في وادي النيل يمكن زراعتها في هذه الواحة الا أن أهلها يعتبرون هذه المحاصيل ترفا لا ضرورة له لأن دخلها محدود ، ولذلك فان اهتمامهم ينصب اساسا على زراعة النخيل والزيتون فقط ، غير أن الاستعمال الواسع للطريق المعبد الجديد سيغير من موقف أهل الواحة حين يكتشفون أن واحتهم يمكن أن تصير مصدرا لامدادا القاهرة بالفواكه والخضروات .

وفي حدائق البحرية تزرع أنواع عديدة من الخضروات مثل الطماطم والباذنجان والخيار والسبانخ والبقول والبامية والبصل والفلفل والفجل والملوخية وكذلك الشام والبطيخ .

أما منازل عامة الناس في البحرية فان واحدها يتكون من فناء واسع يحيط به سياج أو حائط وفي ركن من أركان الفناء أو بالقرب من المدخل نجد غرفة أو غرفتين مبنيتين من الطين أو الطوب اللبن ، وفي الفناء كذلك نجد البئر وبه شادوف مثبت عند فوهته وذلك للحصول على الماء اذا كان منسوبه في البئر منخفضا لسد الحاجات اليومية للأسرة ولرى الخضروات المنزلية التي تزرعها ربة البيت ، وبالقرب من البئر نجد شجرة مشمش أو شجرة توت تستظل بها الأسرة من حرارة الشمس وفي هذا الفناء المفتوح كذلك يجفف البلح بعد احضاره من الحدائق وقيل وضعه في علب أو تغليفه في سلال من سعف النخيل لبيعه أما للبدو أو لأهل وادي النيل .

العيون في البحرية :

من بين واحات الصحراء الغربية كلها لايشعر الزائر بفتنة الواحة كما يشعر بها في البحرية حقا ان سيوة ساحرة وفي غاية الأهمية ولكنها مختلفة من جوانب كثيرة ، ففي كل ركن من أركانها يشعر الزائر أن حضارتها ليست خالصة ولاعربية خالصة في حين أن البحرية مصرية تماما ، ان بها عيونا طبيعية عديدة ولعل أجمل عين في الصحراوات المصرية هي عين البشمو في الباويطى انها رائعة حيث تنساب مياهها من أسفل صدع طبيعي في الصخر ودرجة حرارة مائها ٣٠ درجة مئوية وبالقرب

منها ومن صدع آخر اسفل الصخرة تنساب مياه عين أخرى هي عين دردير ومياه هذه الاخيرة أقل بكثير من مياه عين البشمو الا أنها أذافاً قليلاً اذ تبلغ درجة حرارتها ٣٣ ومن الأمور المألوفة ان تجد اطفال يلعبون في مياه هاتين العينين ونسوة يغسلن الملابس في مياه عين دردير الدافئة ، وتتحد مياه العينين لتنساب لمسافة ١٥ متراً ثم تسقط في جندل صغير لتروى حقولاً وحُدائق كثيرة وفي اللحظة التي تتحد فيها مياه العينين يختفى اسم العين الدردير ونسمع فقط عن عين البشمو .



(شكل ٧) عين البشمو - رسم عام ١٨٣٠
عن Cailliaud, Atlas II, pl. xxxviii, I

ويوجد في هذه الواحة وغيرها من الواحات نوع آخر ومختلف تماما من العيون فهي ليست عين طبيعية تناسب مياهها من صدع في الصخر وليست بئر محفورة الى أعماق بعيدة في الأرض وإنما هي تتراوح بين خمس عشرة الى أربعين مترا نجد آبارا اسطوانية ، ومن الملاحظ ان الممرات لم تقطع أفقيا وإنما نحتت منحرفة حتى تتقابل عند نقطة عميقة في الصخر حيث تنجم كميات كبيرة من المياه ثم تنساب باسمرار كما تناسب مياه العين الطبيعية . ويعانى هذا النظام من عقبة كئود فدائما ما يوجد خطرا انهيار الصخور في أى مكان من الممر مما يسبب فى اغلقه ، وهذا هو السبب وراء قطع الآبار الرأسية (التي تسمى بالعربية منافس) حتى يمكن العثور على المكان المغلق بشئى من السهولة ، وكل بئر يغطى بكثلة من الحجر وعلى جانبيه حفرت درجات ليستخدمها العمال فى صعودهم وهبوطهم الى الممرات لتنظيفها .

ونظام الرى هذا معروف فى الخارجة والفرافرة والبحرية وبالقرب من الشاطئ وأفضل مثال له يوجد بالواحة الخارجة فى عين أم الدباب حيث يقدر الامتداد الكلى للمرات بما لا يقل عن خمسين كيلو مترا ، ولما كانت هذه المنطقة تبعد كثيرا عن مدينة الخارجة والطريق اليها تعترضه كثبان رملية صعبة فان عددا قليلا فقط من الزائرين هو الذى تمكن من رؤية ممراتها .

ولكن هنا فى البحرية وبالقرب من مكاتب الحكومة بقرية البايوطى يمكننا أن نرى فتحات آبار عين الحباجه وهى مثال جيد لهذا النوع من النظام المائى .

وتذكر بعض الكتب التى تحدثت عن الواحات أن الرومان اخترعوا هذا النظام ثم أدخلوه فى الصحراوات المصرية ولكن كتابا آخرين أكثر معرفة يقولون أن هذا النظام معروف فى مناطق عديدة بشمال أفريقيا وآسيا ويقترحون له أصلا فارسيا . ويمكننا أن أضيف أنه خلال أبحاثى الاثرية فى البحرية وجدت دليلا على أنه فى عصر الأسرة السادسة والعشرين وبينما كان يجرى حفر احدى المقابر فى الصخر اعترض الحفارين واحد من هذه الآبار فما كان من المهندس إلا أن غير تصميم المقبرة ، وهذا يبرهن على أن هذا النوع من مصادر المياه كان معمولا به فى الواحة قبل العصر الفارسى ، ولكن لايتوفر لدينا دليل عما اذا كان هذا النظام قد عمل به فى عصر الدولة الحديثة أى خلال القرنين السادس عشر والخامس عشر قبل الميلاد نتيجة لاختراع المهندسين المصريين أم أن حضارة أقدم قد ابتكرته .

تلال وكثبان :

ان واقع البحرية والواحات المصرية الأخرى يختلف عن الصورة التى يرسمها لها الشعراء بكلمات عذبة تتحدث عن حدائق النخيل وأشجار الفاكهة ذات الظل الوارف

تحيط بها رمال ناعمة نظيفة تمتد إلى الأفق فالصورة الحقيقية تختلف نوعا ما ولكنها أكثر جمالا فحدائق النخيل وأشجار الفاكهة وارفة الظل وجداول المياه الصافية العذبة كلها هناك ولكن بدلا من بساط الرمال الصفراء الممتدة حتى الأفق يجد الزائر تلالا وكثبانا أينما اتجه بناظريه ، وهنا فى هذه الواحة يجد الزائر نفسه ينظر الى تلال داكنة ، أكثر قتامة وعددا من أى واحة أخرى من واحات مصر وقبل أن نذكر بعضا من هذه التلال وقبل أن نوضح لماذا تبدوا بعضها تقريبا سوداء لابد أن نتعرض بايجاز لجيولوجيا المنخفض .

إن التاريخ الجيولوجى للبحرية ممتع حقا ويمكن قراءة تفاصيله فى كتاب بول Ball وبيدنل Beadnel وغيره من الكتب ، فالطبقات السفلى ، أقدم الترسبات ، تتكون من رسوبيات الحجر الرملى النوبى من العصر الطباشيرى *Gretaceous period* أما الطبقات العليا فهى من الحجر الجيرى ونتيجة للالتواءات الحادة تصدعت طبقات الحجر الجيرى وتبع ذلك نعريتها بالعوامل الطبيعية مكونة تجويفا طفيفا يشبه فى شكله التجويف الذى عليه الواحة الآن .

وطبقا لبول وبيدنل (١) " فان النحت الأولى للتجويف تبعه تكوين بحيرة هائلة ترسبت فيها الحجر الرملى والكوارتز وخام الحديد ، ولا ريب أن هذه البحيرة كانت تحيط جزرا نملتها اليوم تلك التلال التى لاتزال تحتفظ بقممها المكونة من الحجر الجيرى " ويسمى الأهالى هذه التلال جبالا وبالذات سبعة منها : جبل الغرابى ، الدست (ويسمى كذلك القصعة) ، المغرفة ، جبل منديشة ، جبل معيصرة ، جبل حماد وجبل الهفوف وهذه التلال التى تعوق النظر إلى الأفق تعطى البحرية مظهرا يختلف تماما عن كل الواحات الأخرى وذلك لان بعضها يكاد يكون أسود اللون بسبب الكوارتز الحديدي وصخور الدولوريت التى تكسوها ، كما أن الحجر الرملى الحديدي والصلصال الأصفر يجعل لون بعضها الآخر يميل إلى الحمرة فى حين أن بعضا ثالثا يظهر أبيض اللون لأن تلاله مكسوه بالحجر الجيرى .

واكبر هذه التلال هو جبل الهفوف وهو عبارة عن مرتفع ضيق من الحجر الجيرى ويبلغ طوله حوالى ١٥ كم وارتفاعه ٧٢ مترا وجزؤه الشمالى يبدو قائم اللون وذلك لانه يتكون من الدولوريت والبازلت أما جبل منديشة فإنه يفصل البقعتين الزراعيتين الرئيسيتين بالواحة عن بعضها البعض : بقعة القصر - الباويطى فى الغرب وبقعة منديشة - الزبو فى الشرق . أما الطريق بين الباويطى ومنديشة فيمر عبر طرفه الجنوبى (٢) .

(١) John Ball and Hugh J.L. Beadnel, *Bahria Oasis. Its Topography and Geology* (cairo 1903), P.72 .

(٢) نفس المرجع ص ٤٠ .

ولدى الوصول من طريق القاهرة فان السيارات تهبط الجرف عند الممر المعروف بنقب الغرابى فى الطرف الشمالى للمنخفض ، وغير بعيد من نقب الغرابى يرتفع أمامنا التل المعروف باسم جبل الغرابى الذى يتركب من مواد حديدية مثل الليمونيت (أكسيد الحديد المائى) وخام الحديد الحمصى والمغرة الحمراء والصفراء الخ وكلها متراكمة على سلسلة من الطين الصفحى والصلصال والحجر الرملى التى تعود إلى العصر السنومانى cenomanian period (١) وطبقا لبول وبيدنا فانه توجد أحزمة رقيقة من الليمونيت الخ فى الصلصال والحجر الرملى ولكن يبدو أن الجزء الأكبر من المعدن يكون ترسيبا مميزا يعلو وأحيانا يحل محل التكوينات السالفة ، أما خام الحديد فانه يوجد فى حالات منباينة من النقاء وقد قام لوكاس A. Lucas رئيس قسم التحليل الكيمائى بمصلحة الآثار بتحليل عيناته فى نهاية القرن الماضى وكانت نتائجه كما يلى (٢) :

خام الحديد الحمصى ..أوكسيد حديدى $58.68\% = 41.07\%$ حديد
ليمونيت ..أوكسيد حديدى $81.06\% = 58.84\%$ حديد

ورغم أن وجود خام الحديد بكميات كبيرة كان معروفا منذ زيارة كايو الواحة عام ١٨١٩ فانه لم يبذل أى جهد حقيقى لاستثمار هذه الثروة الطائلة حتى عام ١٩٦٢ وبناء على الابحاث التى تمت حينذاك تقرر أن نقل خام الحديد إلى مصانع حلوان بالقرب من القاهرة يتطلب بناء خط سكة حديد وطريق معبد ولا يمكن لاحد سوى أولئك الذين زاروا الواحة أن يدرك مدى الجهود المصنوية التى يتطلبها تنفيذ هذا المشروع وذلك بسبب كثبان الرمال وطبيعة تكوين سطع الصحراء الغربية ذاتها .

وكما سبق أن أسلفنا فان الطريق المعبد قد وصل حتى موقع المناجم أما الخط الحديدى فلم ينته العمل فيه بعد ، وفى نفس الوقت فان استخراج الخامات يسير بخطى وئيدة ولكن ما أن يتم انشاء الخط الحديدى فمن المتوقع أن ترسل مئات من الأطنان إلى القاهرة يوميا . وتقدر كميات الخام بحوالى مائتى مليون طن ويمكن أن تمد مصر بحاجتها من خام الحديد لمدة لاتقل عن ثلاثين عاما .

وبعد أن تغادر منطقة جبل الغرابى فى طريقنا إلى الباويطى فاننا نمر على تلين شيه مخروطيين من الحجر الجيرى هما الدست والمغرفة اللذان يبعدان عن بعضهما البعض بمسافة ٥٠ مترا فقط . ويبلغ ارتفاع الأول حوالى ٥٠ متر وقاعدته دائرية ويبلغ محيطها حوالى ٨٠٠ مترا أما ذروته الدائرية المسطحة فيقل عن ٣٠ مترا .

(١) نفس المرجع ص ٦٢ .

(٢) نفس المرجع ص ٦٣ .

والتلل الثانى ، المغرفة ، أصغر من الأول فمحيط قاعدته حوالى ٦٠٠ مترا وقطر ذروته لايزيد عن ١٥ مترا وان كان ارتفاعه يزيد بحوالى عشرة أمتار عن ارتفاع تل الدست ، ويقع جبل حماد على مسافة خمسة كيلومترات جنوب - غرب القصر وارتفاعه حوالى ١٢٥ مترا .

وقد سبق أن أشرت إلى صخور الدولوريت والبازلت التى تكسو الحافة الشمالية لجبل الهفوف وفضلا عن ذلك يوجد ثمة تلان آخران تكسو قمتهما هذه الصخور البركانية الداكنة :جبل المعيصرة وجبل منديشة ، ويشرف جبل المعيصرة على الجزء الأوسط للمنخفض بما فى ذلك القرى الأربعة وأراضيها الزراعية ، ويبلغ ارتفاعه حوالى خمسين مترا وطوله حوالى ثلاثة كيلو مترات ولايزيد أقصى عرض له عن كيلو متر واحد . وعلى قمته نجد أطلال منزل كان قد أقامهالكابن وليامز قائد القوات التى أنيطت بها مهمة الدفاع عن الواحة ضد الغزو السنوسى قرب نهاية الحرب العالمية الأولى . وخلف جبل المعيصرة نجد جبل منديشة وابعاده : أربعة كيلو مترات طولاً ، وثلاثة كيلو مترات عرضاً وحوالى ٢٥ مترا ارتفاعاً .

وعلى سفوح معظم هذه التلال نجد مقابر منحوتة فى الصخر ولكنها تعرضت جميعها للنهب ولا توجد نقوش فى أى منها ومع هذا فإن أى بحوث فى المستقبل ربما أتت بنتائج طيبة .

وبالإضافة إلى هذه التلال السبعة توجد مئات التلال الصغيرة فى كل أنحاء المنخفض ولكثير منها أسماء محلية حين يسمى احداها قارة ومعظم المقابر القديمة فى البحرية منحوتة فى جوانب أو فى قمم هذه التلال ومن أمثلة ذلك قارة الفرارجى وقارة السوى وقارة قصر سليم وكلها قرب الباويطى .

ولنترك الآن التلال والآكام لنتناقش كثبان الرمال ، اللعنة الكبرى فى الصحراء بصفة عامة وفى الواحات بصفة خاصة .

أشرت إلى الكثبان عند الحديث عن الطرق التى تربط البحرية بوادى النيل وفى الفصل الخاص بالسفر فى الصحراء . وهنا فى هذه المنخفض بدأت ثلاث كثبان رملية تزحف على الأرض الزراعية ومنازل بعض القرى لتطمرها تدريجياً .

وقد طمر غرد منديشة بالفعل بعض منازل القرية التى تحمل هذا الاسم وبعضاً من أشجار نخيلها ، ولايزال مستمرا فى زحفه حيث غطى العديد من العيون والحدائق فى الزبولاسيما فى الجانبين الشمالى والغربى لهذه القرية ، ويبلغ طول هذا الغرد أكثر من كيلو مترين وعرضه حوالى ثلاثمائة مترا . وثمة غرد آخر أكبر حجماً ، يبلغ حوالى أربعة كيلو مترا طولاً ، يزحف باطراد على الأرض الزراعية لحطية التحتانية وحطية تحكيمه فى منطقة القصر - الباويطى ، وهو يتحرك بمعدل حوالى ١٥ مترا فى السنة .

وتتعرض بعض العيون والأراضى المنزرعة حديثا فى الحيز لخطر ثلاثة كئبان رملية ضيقة زاحفة بدأت تتسبب بالفعل فى أحداث أضرار جسيمة ، ولا يقتصر الخطر هنا على طمر مساحات من الأراضى المزروعة فحسب ولكن الضرر لحق بجزء من الطريق الرئيسى المؤدى الى الحيز بحيث غدا من العسير الانتقال بالسيارة بين العزب الصغيرة المتناثرة فى هذه المنطقة .

وايقاف زحف هذه الكئبان الرملية ليس بالأمر اليسير ويأمل ، بل ويحتاج القرويون معونة حكومية على نطاق واسع ومشكلة الكئبان الرملية ليست مشكلة محلية وانما مشكلة عامة ولم تلاق أية محاولة لإيقاف زحفها النجاح المنشود ، فحفر الآبار وزراعة الأشجار أدت أدوارا مفيدة فى بعض المشاريع التجريبية ولكن نجاحها كان محدودا وفى معظم الحالات لم تسنمر الا لمدد قصيرة لانعدى بضع سنوات . ان عملا مثل هذا يتطلب ميزانية كبيرة ورعاية مستمرة وكلا الأمرين فوق طاقة سكان الواحات الفقراء .

أصل أهل البحرية :

إذا سأل شخص أهل البحرية عن الأصل الذى ينحدرون منه فانه يتلقى نفس الاجابة التى ينلقاها فى كافة الواحات الأخرى : أنهم ينحدرون من قبائل بدوية عربية، غير أننا لاناخذ هذه الاجابة مأخذ الجد ، حقا ان أصولا بدوية عربية ربما توفرت على نطاق محدود ولكن حتى هذه الأقلية الفليلة اختلطت بالآخرين على مدى قرون حتى أنها لا تختلف الآن عنهم ، فسكان الواحة الحاليون فى الواقع جماعات ذات حضارة موحدة ، وإذا بحثنا أعمق فاننا سنأنى إلى نتيجة خلاصتها أنهم خليط من سكان الواحات القدماء الذين اعنقوا الدين الاسلامى وقليل من بدو العرب الذين استقر بهم المقام هناك فضلا عن النازحين من الواحة الداخلة . وبالإضافة إلى هذا لا ينبغي أن ننسى أنه عبر السنين حتى وقتنا الحاضر يأتى إلى البحرية أناس من مصر الوسطى بحثا عن عمل ويسنقرون فيها كتجار والكثيرون منهم يبقون فيها إلى الأبد .

وقد سبق لى أن أشرت إلى العائلات الأربع فى القرى الرئيسية الأربعة بالبحرية والنى يعرف أنها آخر العائلات المسيحية النى تحولت إلى الاسلام . وبنملك عائلة الدوايدة بالبوابيطى الجزء الأكبر من المياه وحدائق النخيل فى عين البشمو وهى أكبر عين فى هذه الواحة .بينما نعيش عائلات أبو صادو فى القصر ، وبدران فى منديشة ، وسوقى فى الزبو ، ومن الطريف أنه اذا تشاجر شخص مع آخر من العائلات التى تأخر تحولها إلى الاسلام فانه يسبه بقوله " يا كافر " أو " يارومانى " .



(شكل ٨) منظر في احد شوارع القصر . نساء وأطفال بملابسهم التقليدية

وكدليل على امتزاج السكان ببعضهم البعض فأنى أعطى نتيجة أبحاثى فى الزيو التى يتألف سكانها من حوالى ١٠٤٧ نسمة . فان إحدى العائلات الرئيسية ، تسمى النواصة وتتألف من ٤٤٠ نسمة ، وتدعى أنها تنحدر عن عائلة وفدت من القصر بالواحة الداخلة منذ بضعة مئات من السنين ، والعائلة الكبيرة الاخرى تسمى العباددة وتتكون من حوالى ١٩٠ نسمة وهم يرجعون أصلهم إلى قرية الميآته فى محافظة بنى سويف . ومن بين العائلات الصغيرة عائلة سوقى تتكون من حوالى أربعين شخصا ، وثمة عائلة أخرى تدعى أن أسلافها وفدوا من البهنسا بمحافضة المنيا وعائلة ثالثة تقول أن أسلافها جاءوا من سيوه .

ملابس النساء وزينتهن :

أسلفنا وصفا لمنازل البحرية ، وهى لا تختلف كثيرا عن منازل قرى وادى النيل على حافة الأراضى الزراعية ولكن يوجد ثمة خلاف فى المظهر الخارجى العام بين سكان البحرية وسكان الوادى خاصة فى ملابس النساء وزينتهن ويلبس الرجال تقريبا نفس ملابس الفلاحين فى محافظتى الفيوم والمنيا ولكن ميسورى الحال من بينهم

حينما يذهبون للمكاتب الحكومية أو يسافرون إلى القاهرة أو في الأعياد يرتدون ملابس تشبه ملابس أهل اليسار من ليبيا (شكل ٩٨)




(شكل ٩) رشيدة - حسناء من قرية العجوز بالبحريه، أقراطها من الفضة أما الحزام فمن الذهب .

وفى وقتنا الحاضر من النادر أن يرى زائر الواحه ، أى شئ فى الشارع يختلف كثيرا عما هو عليه فى القرية من قرى وادى النيل ، فالرجال والناس يرتدون ثيابا مثل تلك التى يلبسها أهل الفيوم كما أن زينتهم متشابهة إلى حد كبير (شكل ١٠، ١١) ، ولكن اذا مكث الزائر فى الواحه وقتنا أطول وأتيح له الفرصه لأن يختلط بالاهالى فى منازلهم ، لاسيما فى مندبشة والزيو ، فإنه سيلاحظ اختلافات عديدة ، فلبحريه مميزاتا الخاصه بها .

حتى خمسة وعشرون عاما خلت ، أى حتى نهاية الحرب العالمية الثانية ، كانت الصبيات وأمهاتهن يلبسن ملابس خاصه حينما كن يخرجن من المنزل (شكل ١٢) فكان الثوب مصنوعا من قماش أسود مطرز بخطوط متعامده جميله التصميم وملونه بخيوط الحرير الحمراء والخضراء والصفراء على الصدر والظهر والأكمام . والصدر هو أغنى أجزاء الثوب تطريزا حيث يضيفون صفوفًا من أقراص معدنيه صغيره تشبه الفلوس ، وكان القليل من نسوة العائلات الثرية يصنعن هذه الأقراص من الفضة .

وكان من المناظر التى تستحق المشاهده أن ترى الفتيات يلعبن فى الشارع بينما تجلس أمهاتهن داخل منازلهن أو على عتباتها وكلهن يتزين بهذه الزينه . وكان لكل امرأه حزام من الذهب يسمى " قطره " ولم تكن هذه الحليه تصنع على الاطلاق من الفضة أو أى معدن آخر . أما بقيه الزينه فكانت تتألف من أقراط فضية وبعض الخواتم الفضية أو المعدنيه واسوره أو اسورتان من الفضة وعقد أو أكثر من الخرز الزجاجى . أما النسوة اللاتى رغبين فى أن يبدون أكثر جمالا فكن يلبسن حليا فضيه فى شعورهن على جانب الرأس ويضعن العقود (١) على صنفائهن ، ويتراوح عدد قطع الحلى بين اثنين وسته وكن يلبسن على الرأس شالا أسود مطرزه حوافه بزخارف حمراء أو حمراء وخضراء .



(شكل ١٠)

قرص من الفضة ، حليه مفضله لدى نساء البحريه .

(١) العقود عباره عن خيوط حريريّه حمراء مجدوله وبها قطع معدنيه وشراريب حريريّه فى نهاياتها وهن يصفرنها مع غدائهن ويطحرنها اما على ظهورهن أو على اكتافهن ليغطين الصدر واستخدام العقود شائع بين بدو الصحراء وعنهم أخذ استعمالها أهل البحريه .

ومعظم الحلى الفضية المستعمله فى البحرىه يجلبها بدو الفيوم الذين يفدون هنا للتجاره ، وعلى كل فمن الممكن ملاحظه حلى كثيره من حوانيت صائغى الفضة بالقاهره والذين تخصصوا فى صناعه الحلى الفضىه للفلاحين وبدو الصحراء .



(شكل ١١) أفراط وخاتم .

وحتى عشرين سنه خلت كان يوجد صائغا فضه فى الياويطى ، كلاهما قبطى من سمالوط ، وقد توفى أحدهما فى الواحه بينما ترك ثانيهما البحرىه منذ عدة سنين ، كانوا يقدون فى صناعتهم الحلى الفضىه التى كانت النسوه تستعملها ، ولم يحدث أن عاش صائغ فضه فى أى من القرى الأخرى أما الآن فلا يوجد أحد وتشتري النساء حليا مصنوعه اما فى الفيوم أو القاهره .

والثياب المزخرفه تستخدم فى كل الأحوال ، وليس من النادر أن ترى بعض الفتيات يرتدينها حتى وهن يأتين بالماء من العيون (شكل ١٢) ونساء البحرىه . مغرمات بالوشم ولاسيما على الجبهه والذقن ، وهن مغرمات كذلك باستعمال الكحل وبتعطير أنفسهن بعطور رخيصة نفاذه تجلب من القاهره .

مقاييس الجمال :

تتمتع نساء البحرىه بقسط كبير من الجمال ، وبصفه عامه فهن أجمل ، من نساء سيوه والخارجه ، فلون بشرتهن أكثر بياضا كما أن ملامهن أكثر جاذبيه وتكاد تكون خاليه من أى تأثيرات زنجيه ، والرجال والنساء متوسطوا القامه ، خفيفوا الوزن ، ومعظم النساء نحيلات وان لم يكن نحيفات .

ومن ناحيه أخرى فان نساء البحرية يتمتعن بنصيب من الحرية أكثر من غيرهن في الواحات الأخرى ، فباستطاعه المرأة ان تشتري في أى وقت مع الرجال أثناء تجمعهم لشرب الشاي . ونساء الزيو مشهورات بجمالهن الفائق كما أنهن معروفات بولعهن الشديد بالحلى وعنايتهم بمظهرهن الخارجى ، وتتوفر عائلات معينه من القصر على قسط من الجمال بل وتنافس أحيانا بعض عائلات الزيو فى هذا المجال ، أما الباويطى فانها تأتي فى ذيل القائمة .



(شكل ١٢) فتاه تحمل الماء من العين .

في عام ١٩٣٩ اعتدت على مقابلة واحد من شيوخ القصر يدعى الحاج محمد عجاب ولقبه بست . كان رجلا ذكيا عصامياً ومن أوائل فلاحي الحيز كما كان يعتز بحديقته الصغيره القريبه من داره ، وفي ذلك الوقت كان يبلغ من العمر خمسا وستين حولاً ، وموفور الصحة ملئ بالحيويه ، كنت شديد الاعجاب به وكثيرا ما ذهبت لزيارته وللاستمتاع بقصصه وفكاهاته . وذات مره سألته : أى عائله نعتبر نساؤها أجمل النساء ، فاكنتسى وجهه بصبغه الجد ثم قال أنه قال لم يعد هناك نساء جميلات فى البحرىه ، ولا فى القصر ولا غيرها ، وحينما اعترضت بقولى أنني رأيت العديد من الفتيات الجميلات فى شوارع قريته خاصه عند العيون ، فان وجهه ازداد جديه ، وقال لا ، انهن مثل السحالي ولايتوفرن على اى نصيب من الجمال ، وحينما أصررت على عدم الموافقه ، قال ان الجمال قد مات بوفاة " يمن " ثم راح يتغنى بها .

سألته عن تكون " يمن " فأجاب : انت تعرف ابنها ، انها والدة عمدة القصر ، وحينما طلبت منه أن يصف جمالها أجاب أنها كانت جميله لدرجه أنها كانت لاتستطيع أن تستوى على قدميها دون مساعده حبل ، ولم أستطع أول الأمر أن أفهم العلاقه بين الحبل والجمال الأنثوى ، ولكن الحاج محمد شرح لى أن " يمن " كانت من البدانه بحيث لم يكن فى مقدورها أن تقف دون أن تقبض على حبل مثبت فى السقف فوق المكان الذى تعودت أن تجلس فيه ، كان هذا فى نظره مقياس الجمال . وحينما كنت فى البحرىه عام ١٩٦٩ كنت أتحدث مع صديق لى عاش فى القاهره لسنوات عديده وكان فى شبابه عاشقا معروفا ، ومن قبيل التفكه أخبرته بحكايه الحاج محمد وسألته رأيه فى ذوقه ولدهشنى أجابنى بأن الحاج محمد كان على حق قلم نجب البحرىه امرأه تقارن بيمن ، ولكى يؤيد حكايه الحبل فانه أعطانى وصفا مسهبا لبدانة " يمن " فحينما كان فى مقتبل العمر كان يراها كثيرا اذ كانت تربطها بأسرته صله قرابه . ثم أضاف أنها كانت بيضاء البشره جميله الملامح أسره الابتسام ، وأهم من كل هذا أنها كانت فى غايه الذكاء ، والواقع أن الكثيرين من وجهاء القصر كانوا يقصدونها لبحث مشاكلهم ، ثم قال أنها كانت مثل ملكة أسطوريه بكل خواتمها وأساورها وخلاخيلها ولم يحدث أن امنلكت امرأه بالبحريه مثل هذه الكميات من الحلى . وهكذا اتضح أنها النموذج المثالى لاعضاء مجمع فقير لايجدون ما يسد الرمق الابشق النفس ولايستطيعون ان يقننتو أكثر من بعض الحلى المعدنيه أو الفضيه



(شكل ١٣) فتاه من البايوطى ، لابسه عقودا من الخرز الزجاجى والكهرمان . لاحظ الوشم على الجبهه والذقن .

اللهو :

أن أهل البحرية مغرمين باللهو ، فهم لا يملون سماع موسيقاهم التى تتكون أدواتها من الطبله والارغول المزدوج ونوع بدائى من الناي ، وأكثر مناسبات الطرب عندهم

ترتبط بالزواج ، وخلال الاحتفالات تشترك العذراوات فى الرقص الواحده تلو الأخرى ولكنهم لا يرقصن ابدا كجماعه . وهن ينحنين بأيدبهن على عصى وعلى الايقاع يحركن ظهورهن وأقدامهن ، ويعجب الرجال بهذا النوع من الرقص وان كنت اجده دون رقص البدويات والقرويات فى وادى النيل وسيوه ، ولأى مشاهد من غير أهل البحريه فانه رتيب ممل وللمثقف ربما بدا خال من الذوق . ويرقص أهل البحريه كذلك فى مناسبات ختان الأطفال وغيرها من المناسبات .

من المعروف أنه فى قرى الوادى وفي الواحات الأخرى حينما تقم النساء بزياره ضريح ولي من أولياء الله فمن عاداتهن أن يبقين ساكنات اظهارا لاحترامهن العميق للمكان ولأهميته الدينيه ، ولكن الأمر مختلف فى البحريه ، ففي مساء كل خميس ، وبمجرد غروب الشمس تقوم النسوه ومعظمهن من المنزوجات ، بزيارة ضريح الشيخ السوى أو الشيخ على أبو رماله فى الباويطى أو ضريح الشيخ بدوى فى القصر ، وهناك يشعلن شموعا أحضرنها معهن وبدلا من أن يحافظن على هدوئهن وسكونهن أو بتلين بعض الدعوات فانهن يصفقن ويرقصن الواحده تلو الأخرى ، وتفسيرهن لذلك بسيط ومنطقى ، على الأقل فى نظرهم : ان مولى الله لن يهتم بمديد العون لهن اذا رضى وسعد قلبه ، وارضاء يكون عن طريق غنائهم ورقصهن .

ومن أمتع احتفالاتهم الإحتفال بمولد الشيخ نجيم فى العجوز ومولد الشيخ بدوى فى القصر ويحتفل بكلا المولدين فى تمام القمر خلال شهور الصيف ويأخذ الرجال والنساء معهم طعامهم وشرابهم بغيه قضاء الأمسيه فى منازل معارفهم بالقرب من الضريح وفى الحدائق المجاوره ، ويقضون الليل يغنون ويرقصون أحيانا حتى صباح اليوم التالى .

الغناء والأغاني :

ان الاغانى المحببه لدى الرجال هى الموال (١) المعروف فى مختلف بقاع الوادى والأشعار المحليه التى يتغنى بها شعراؤهم وأشعارهم تختلف فى أشكالها وأساليبها عن أشعار وادى النيل فهى ضرب من التقليد لاغانى البدو فى لبيا وعلى الساحل ، أما الأغاني المفضله لدى النساء فهى المعروفه " بأغانى الرحي" التى نتميز بها

(١) يؤدى الموال رجل واحد ويكون بوجه عام من شعر مقفى وأغانى غراميه أو فى معظم الأحيان من مرثى ، وعادة ما يتنافس مغنيان ، فحينما ينهى أحدهما يبدأ الآخر الذى يجعل رده منعلقا بنفس الموضوع الذى أنهى منه الاول ، ويردد معظم المغنون الاغانى القديمه المعروفه ولكن هناك بعض الموهبين الذين يستطيعون تأليف أغاني جديده فى الحال .

البحرية . وتتألف هذه فى العاده من بينين من الشعر تتغنى بها المرأه فى نغم طويل جميل على ايقاع حجر الرحى فى دورانه لطحن الحبوب . ومنذ ١٩٣٦ أسلخدمت ماكينه لطحن القمح والذره ولذلك فانه يندر اسنخدام الرحى الا فى الأماكن النائيه من الواحه .

وكانت مغنيات محترفات يستأجرن لهذا الغرض ، وكان الطحن يبدأ عاده بعد مغيب الشمس وتتجمع نسوه الدار حول المغنيه وأحيانا ما كان بعضهم يأخذ دورا فى الغناء والطحن ، وإذا كانت المغنيه مشهوره فان الرجال كانوا يتصنتون من مقاعدهم أمام المنزل ، ومن المؤسف أن هذا النوع من الغناء فى طريقه الى الزوال (١) .

عند ولادة طفل

حتى ثلاثين سنه خلت جرت العاده أنه حينما كان يجئ امرأه حامل المخاض يسارع اقرباؤها بوضع رمل نظيف فى ركن أحد الحجرات حيث ترقد المرأه حتى اليوم السابع من الوضع ، الا أنه لم يعد يتمسك بهذه العاده الا الطبقة المعدمه من الناس . وحالما يولد الطفل فانه يلف فى قطعه قماش قديمه ولكن نظيفه ، وفى اليوم الثالث تقدم القابله بغسل الطفل وحينذاك يعطى اسمه ، وذا كان الطفل ذكرا فان الاب والأقرباء القريبون ، لا سيما الجد ، يهدونه شجره نخيل أو أكثر ، وفى مساء اليوم السادس يملأون أبريقا بالماء ويتركونه طوال الليل قريبا من رأس الطفل ، وفى الصباح يأخذ الأب الابريق ويذهب به إلى الحديقته حيث يصب بعضا من الماء على جذع كل شجره نخيل من التى اهديت للطفل ، وفى وقت لاحق من نفس اليوم تكتب وثيفه يوقعها الأقرباء الذين أعطوا الطفل الهديه .

ومن جهه أخرى ففى نفس اليوم تقوم نساء الأسره وقربياتهن وجاراتهن باصطحاب اطفالهن إلى المنزل حيث تعطى كل واحده منهن طعاما أو قروشا قليله للقباله كهديه ، ويحضر بعض الأقرباء حليباً ويحضر الأب خبزاً وعدسا وأرزاً ثم يجلسون جميعا لتناول وجبه مكونه من العدس والارز والحليب المحلى بالسكر ، وإذا كانت الأسره على جانب من اليسار فانها تقوم بعملية " غريلة الطفل " فيضعون

(١) خلال زيارتى للبحرية فيما بين ١٩٣٨ ، ١٩٤٢ جمعت هذه الأغاني اشترى الحبوب واسنأجر النساء وأجعلهن يغنين وهن يطحن ، وكانت أشهر مغنيه فى ذلك الوقت امرأه ، من اصل سودانى تدعى " عائشه العبد " التى كانت تعرف الكثير من الأغاني ولقد توفيت بعد ذلك بقليل .

مكيالين من الحبوب فى الغريال وفوق الحبوب يضعون الطفل ، وتتناول القابله الغريال وتقذف الطفل فى الهواء وتتلقاه فى الغريال عدة مرات بينما تردد نصائح منظومه ليكون الطفل بارا بأبويه ومطيعا لهما ، ، واذا كان الطفل ذكرا فانهم يغربلونه على القمح أما اذا كان أنثى فانهم يغربلونه على الارز ، وفى كلتا الحالتين فان القابله تأخذ المكيالين لنفسها بعد نهاية الحقل . وفى نفس هذا اليوم ، وقبيل عملية الغريله يتم التخلص من لفافات القماش القديمه ويرتدى الطفل رداء مصنوعا من قميص قديم لأمه أو جلباب قديم لابييه .

وبعد الانتهاء من الغريله يتناولون وجبة غذاء ثم يقضى الأقرباء والأصدقاء بقية النهار يغنون ويرقصون حتى قبيل غروب الشمس ، وفى هذا اليوم تترك الأم سريرها الرملى وتستأنف حياتها العاديه .

الزواج :

حتى بداية الحرب العالميه الثانيه كان المهر المعتاد يتراوح بين جنيه واحد وجنيهين بين الطبقات المعدمه ومن جنيهين إلى ثلاثه جنيهات فى المتوسط ، أما العائلات الغنيه فى الواحه فان المهر الذى كان يدفعه أفرادها لم يزد عن سبعة جنيهات ، وتدفع هذه المهور فى حالة ما اذا كانت العروس بكرًا ، أما اذا كانت أرمله أو مطلقه فان المهر كان يقل عن ذلك بكثير بحيث لم يكن يتعد جنيها واحدا ، وهذا طبعًا بالاضافه إلى الهدايا من الملابس وخلافها ، وفيما يلي نعطى وصفا لاحتفالات الزواج بالنسبه لفتاة تتزوج للمره الأولى .

ما أن توافق العائلتان على موعد عقد القران فان الاستعداد لهذا اليوم يستغرق أسبوعًا بأكمله ، وفى اليوم الأول تأخذ عائله العريس هدايا إلى بيت العروس محمله على حمار أو أكثر وتتكون الهدايا من عشرة مكيال (١) من القمح ومثلها من الأرز ونصف مكيال من العدس ومكيال من الزيتون المجفف ورأسين من السكر ورطل من الشاى وكميه صغيره من الخضروات وبعضا من فاكهة الموسم ، واذا كانت الأسره على جانب من اليسار فانها ترسل عنزه كذلك ، يخترق الموكب شوارع القرية إلى بيت العروس تصحبه الموسيقى وهناك نكون العائله الأخرى فى الأنتظار للترحيب بالضيوف ، وتبدأ العروس نفسها الرقص وتستمر الاحتفالات أسبوعًا كاملا كما أسلفنا

(١) المكيال = ٦ك (المراجع) .

حتى تحل " ليلة الحناء " فى اليوم السابق على عقد القران ، وهنا يرسل العريس أربعا من قريباته يحملن هدايا من بينها قماش قميص أبيض ورداء ملون من القطن ولفاع من الحرير وبلغه (١) ومرآة صغيرة ومقص وعقد من البنور ذهبى اللون وقطعتى صابون وفوطه وكميه مناسبه من الحناء موضوعه فى طبق ، وبين مظاهر الفرح من غناء ورقص تقوم النساء الاربع بوضع معجون الحناء على العروس وعلى قدميها ورجليها ، وبعد ذلك يقمن بوضع الحناء على أيدي وأقدام من يرغبها من النساء والأطفال الحاضرين الحفل . وبعد تناول وجبة العشاء تعود النسوة الأربع ، مصحوبات بقريبات للعروس ، الى بيت العريس ، ليضعون الحناء على يديه وقدميه كذلك ، وبهذه المناسبه يجب على والدة العروس أو إحدى خالاتها أن تضع قطعه من عمله الفضة فى يده قبل وضع الحناء . ومنذ تلك الساعه لا يغادر العريس منزله حتى تأتية عروسه فى أصيل اليوم التالى (شكل ١٤) .



(شكل ١٤) عروس بداخل "التختروان" على ظهر جمل فى طريقها إلى منزل العريس مصحوبه بأفراد عائلتها .

(١) ان انتعال البلغه منتشر بين رجال ونساء شمال افريقيا والواحات وقرى وادى النيل .

فى اليوم التالى يقوم أقرباء العروس وأصدقاء عائلتها باصطحابها الى منزل العروس، وفيما سلف من أيام كانت تذهب راكبة حمارا ولكنه ابتداء من الثلاثينات كان يفضل امتطاؤها حصانا أو جملا. فاذا ركبت الحصان كانت تلبس جردا (١) وتجلس خلف أحد اقربائها موثوقة خشية سقوطها، أما إذا استخدم الجمل فإنها كانت تجلس عادة داخل التختروان (١) مع فتاتين أو ثلاثة من قريباتها، وعلى أى حال ففي كلتا الحالتين فإن موسيقى المزمار والطبل كانت تزفها بينما يقوم بعض أقربائها بأداء رقصات توقيعية وبين الفينة والأخرى يطلق أفراد منهم أعيره نارية من بنادق قديمة، وفى الوقت الحاضر لا تتركب الحمار أو الحصان أو الجمل الا العروس المعدمه، فى حين تتركب الغالبية سيارة تتحرك ببطء شديد حتى يتسنى لأقربائها ان يسيروا بجانبها (شكل ١٥) .



(شكل ١٥) موكب عروس آخر . شاب يرفص قابضا على بندقيته وخلفه طبال وزمار

(١) اليهودج الذى تسافر بداخله السيدات دون أن يراهن أحد .

وحيثما يصلون الى دار العريس يقوم أحد الأقرباء بحمل العروس الى الداخل في حين يقوم آخر بتغطية قدميها طوال الوقت اذ يعتقدون أنه اذا رأى أحد قدميها في تلك اللحظة فسيجلب لها سوء الطالع ، وهكذا تحمل الى الطابق العلوى الى الحجرة التى ينتظرها فيها العريس ومعه ثلاثة نساء احداهن القابلة، وما أن تطأ قدمها أرض الحجرة حتى تمسك بها النساء باحكام ويقوم العريس بفض بكارتها بتلك الطريقة الفجة التى لا تزال شائعة بين بدو الصحراء الغربية وفي كثير من قرى وادى النيل، وحالما ينتهى الأمر يذهب العريس الى النافذة أو يقف فى المدخل ويطلق عيارا ناريا ثم يأخذ من واحده من النساء الشاش الأبيض المخضب بالدم ويريه للمجمع المحتشد ، فى تلك اللحظة يطلق أقرباء العروس وأصدقائهم صيحات الفرح والأعيرة النارية ، لقد أنقذ شرف العائلة .

وفى اليوم الأول تحضر العروس معها اناء كبير لحفظ الماء وآخر أصفر للشرب وكلاهما مصنوع من الفخار الأبيض، وبيان هذه العادة أنه خلال الأيام الأولى لزواجها لا يصح للعروس أن تذهب لاحضار الماء من العين ، وفى اليوم الثالث يأتى لها أهلها بأمتعتها الخاصة وملابسها وخلافه فى صندوق خشبى ، فضلا عن سلة مليئة بالأرز و«مقطفين» أحدهما به خبز جاف والآخر به خبز طازج وكعك ، وفى نفس اليوم يغادر العريس منزله فى الصباح الباكر ليمضى سحابة يومه فى الحدائق بصحبة أصدقائه المقربين . وفى الصباح يأتى أهل العروس اليها وتقوم بعض سيدات الأسرة بغسل جسدها وترتيب شعرها وتزينها بينما يقوم البعض الآخر بحياسة قطعتي القماش الجديدتين اللتين أعطاهما لها عروسها (ويجب حياكتهما فى هذا اليوم) ، وفى نفس الوقت تغنى النساء بينما ترقص الفتيات ، وبحلول المساء يعود العريس من الحدائق حاملا معه كل فواكه الموسم «وبصباصة» العروس (١) (شكل ١٦) وتتناول عائلتا العروسين وجبة عشاء ، وحينما يهيم والد العروس بالذهاب الى بيته تهرع ابنته اليه وتقبل رأسه ويديه وتسأله الصفح عن تركها لمنزله .

(١) « البصباصة » عبارة عن جريدة نخل مربوط بها كل أنواع الفواكه ، ويمكن تقديمها كذلك كهدية الى الطفل حديث الولادة ولكن فى هذه الحالة يضاف الحلوى من السكر والشاى وأحيانا زوج من الحمام .

وخلال الأيام السبعة الأولى تقوم عائلة العروس بإرسال الوجبات إليها وإلى
بعلمها وفي اليوم السابع يقام احتفال في منزل العروس يدعى إليه أفراد العائلتين
وفي حضور الجميع يتقدم العريس الى حيث يجلس والده فيقبل يديه ورأسه ويسأله
الصفح، فيبارك الأب ابنه ويمنحه هدية ، عادة ما تكون قطعة أرض أو عدد من
شجرات النخيل .



(شكل ١٦) ، البصاصة ، المصنوعة لطفل حديث الولادة وفي الصورة يرى الأب والأم .

الموت :

حينما يتوفى طفل رضيع ولم يبلغ من العمر أكثر من يوم أو يومين وقبل أن يسجل اسمه في سجل المواليد فإنه في الغالب لا يدفن في مقبرة بل يتم دفنه في أى مكان : تحت أرضية حجرة من حجرات المنزل ، فى إحدى الحدائق أو على حافة الجبانة .

وكقاعدة عامة بدفن المتوفى ، رجلاً أم كان امرأة ، فى مقبرة خاصة به ، والاستثناء الوحيد يحدث حينما يتوفى طفل بعد وفاة أحد أبويه بمدة قصيرة ، ففي هذه الحالة يعاد فتح القبر ويدفن الطفل بجانب المتوفى حتى يرعاه فى الموت كما رعاه فى الحياة .


وفى كل من القصر والبأويطى نوجد ننؤات ثلاثة فوق قبر الرجل ، واحد فوق الرأس ، وآخر فوق القدمين وثالث فى الوسط ، أما قبر المرأة فيحتوى على نتؤين فقط ، وفى كل من منديشه والزيو توضع قطعتي جريد أو لبنتين على قبر الرجل ، واحدة على كل طرف ، وتوضع قطعة جريد أو لبنة واحدة فى وسط قبر المرأة .

ويضع أهل البحرية اثناء ماء على القبر قريباً من مكان رأس المنوفى (شكل ١٧) ويملاً هذا الإناء بالماء كل خميس حينما تقوم نساء الأسرة بزيارة الجبانة ، ونادراً ما يقوم الرجال بزيارة الجبانة يوم الخميس إذ أن هذه مسئولية النساء اللائى يقمن بزيارة الميت حاملات معهن الماء ، والكعك ، والفواكه وسعف نخيل أخضر .

ويؤمن أهل البحرية ، وعلى وجه الخصوص منطقة القصر ، أنه حينما يتوفى رجل أو امرأة متقدمة فى السن ، فلا بد أن يلحق به أحد شباب الأسرة ، وتجنباً لهذه المصيبة ، أو للتقليل من وقعها على الأقل ، يتخبرون عدداً من الاحتياطات من بينها وضع قطعة عملة فى فم المتوفى حينما يفومون بغسل الجثمان قبل قبره ، أو يدفنون بصلة مع الجسد أو يغرسون مسماراً حديدياً طويلاً فوق مكان الرأس ، وبعد المدفن ينخلصون من اللين وكل الأحجار النلى لم تستخدم فى عملية بناء المقبرة اعتقاداً منهم أنه إذا تركت لبنة أو قطعة حجر فى مكانها فسرعان ما تستخدم فى بناء مقبرة جديدة ، وكاحتياط آخر فإن النعش الذى استخدم لحمل الميت من المنزل الى القبر يوضع مقلوبا على المقبرة وفوقه كتل حجرية ، إذ يؤمن الناس بأن هذا سيزيد من وزنه وبذلك يمنع استعمالاً عاجلاً له .

وقد أتاحت لى الفرصة أكثر من مرة لأن أشهد الجنازات فى البحرية ومما أثار دهشتى المبالغة الزائدة فى تعبير الناس عن حزنهم ، فالصراخ العالى وضرب الصدور

والعويل الهستيرى واهالة التراب على الرأس كلها أمور أعرفها من موطنى بالفيوم ومن الصعيد ولكن دهشتى كان مصدرها عويل الرجال وصراخهم بلا تحفظ . وحينما يؤخذ جثمان المتوفى الى الجبانة فإن الرجال يسيرون فى اثر النعش وخلفهم النساء وما أن يصلوا الى القبر حتى يوضع النعش على الأرض ويتوجه أحد الرجال بالحديث الى الحضور : « بم تشهدون لهذا المتوفى » ودائما ما يكون الجواب : « نشهد أنه (أوإنها) كان رجلا صالحا » وإذا ما اتهم شخص من الحضور المتوفى بسرقة أو بعدم تأدية دين عليه أو بإلحاق ضرر به (وهذا أمر نادر الحدوث) فإن أقربائه يعتذرون عنه ويعدون بتأدية دينه ، وبعد أن تستقر كل الأمور ويتم الصفح ويكرر الجميع أن المتوفى كان رجلا صالحا يردد الحضور معا صلاة قصيرة ثم يؤخذ الجثمان من النعش ويدفن فى القبر .




(شكل ١٧) ناء ماء بالقرب من موضع الرأس فى مقبرة امرأة من الباويطى

في اليوم الثالث تقوم نساء الأسرة وقربياتها بزيارة المقبرة ، ويأخذن معهن أفخر طعام لديهن بالإضافة الى الفواكه والزهور ان توفرت وعند وصولهن يقضين حوالي ساعة يصرخن ويبيكين ويندبن ، وأخيرا يهدأن وتحاول كل واحدة أن تواسى الأخرى ثم يبدأن في توزيع الفطائر والأطعمة والفواكه لكل الحاضرين وهن يثرثرن بطريقة معتادة فهن يعتقدن أن روح عزيزهم تشاركهن وجبتهن ولذلك فانهن يجهزن الطعام الذي كان يفضله في حياته ، وهن يعتقدن أن المتوفى يكون سعيدا في قبره اذا رأت روحه أنهن مسرورات .

وبالتقصي عن اناى الماء الصغيرين الموضوعين على المقبرة علمت بالحقيقتين التاليتين ، أولا أن الأواني التي تصنع لهذا الغرض (الجنائزى) تكون بشكل معين ولا تستخدم لأى غرض آخر من أغراض الحياة اليومية ، ثانيا ، يقولون أن الماء الذى يهتمون بوضعه فى الأواني كل يوم خميس إنما هو للطيور وحينما قلت لهم أن الماء متوافر فى كل مكان فى الواحة أجابوا بقولهم ان روح المتوفى ربما عادت الى القبر على شكل طائر فيلزم أن تجد الماء هناك .

وإذا تدبرنا مبالغتهم فى اظهار حزنهم ، والوجبة الجنائزية التي بتناولونها عند المقبرة ، واعتقادهم بأن الروح تشاركهم الطعام وأنها تعود الى القبر على هيئة طائر فإنه يمكننا القول أنه رغم دخول المسيحية والاسلام الى الواحة فإن الثقافة المصرية القديمة لم تندثر هناك بعد .



(شكل ١٨) نعش لحمل جثمان المتوفى الى الجبانة لاحظ وضعه المقلوب والاحجار الصغيرة التي تملأه .

الخرافات :

يؤمن أهل البحرية بالخرافات ايماناً عميقاً فهم يعتقدون في قوة السحر وفي خطر العين الشريرة رلديهم سحرتهم ، ويؤمنون بالتعاويذ ويتأثير القوى الخفية التي تحيط بهم ، ولن يتيسر أن أسهب في هذا الفصل ولكنى أمل أن يقوم المتخصصون في علم الاجتماع باجراء دراسات جادة في هذه الواحة قبل فوات الأوان وفي يقينى أنهم سيجدون هنا حقلاً صالحاً لأبحاثهم .

ان المشروعات الحديثة في البحرية ، والمدارس ، والتغيرات الاجتماعية التي وقعت في العشرين عاماً الأخيرة كلها كان تأثيرها المباشر على حياة الناس ، ولكن نساء هذه الواحة ، كغيرهن في أى مكان العالم ، هن الحارسات على العادات والتقاليد المتوارثة ، لقد تغير حال رجال البحرية بدرجة كبيرة ولكن العادات القديمة ستظل قائمة بين النساء لأجيال قادمة . صحيح ربما أنهن تخلين عن ملابسهن التقليدية وبعض مظاهر لهوهن ولكنه تغيير سطحي لا أكثر ولا أقل ، فالأمر يتطلب وقتاً أطول لتغيير طريقتهن في التفكير وتقاليدهن الموروثة عن الماضى وكل هذا يلائم حياتهم في الواحة .

ولنترك الآن أهل الواحة في الوقت الحاضر ولنبدأ الفصول المتعلقة بتاريخها خلال العصور وأطلال ماضيها .

الفصل الثالث تاريخ الواحة البحرية

العصور المبكرة :

مثل غيرها من واحات صحرائنا الغربية ، كانت البحرية مأهولة بالسكان فى العصور الحجرية القديمة ، ويروى بعض الرحالة عن العثور على أدوات ظرائفية فى هذا المنخفض ولكن شيئاً من هذه الأدوات لم يقدم لأى من المتاحف المعروفة ، وحسب علمى لم يستعرض أى مؤلف عن العصر الحجرى القديم فى مصر ، أو حتى العصر الحجرى الحديث ، أشاراً لأى من هذين العصرين وجدت فى البحرية ، ولم يعثر فى هذا المنخفض على أى رسوم صخرية كتلك التى عثر عليها فى العوينات أو فى درب الغبارى (بين الخارجة والداخلة) أو فى جبل الطير (بالخارجة) (١) .

ونحن نعرف أن « التحنو » القدماء كانوا يعيشون على حدود مصر الغربية وليس من المستبعد أن البحرية كانت جزءاً من مناطق استيطانهم فى فجر التاريخ المصرى خلال العصر العتيق وبدايات عصر الدولة القديمة ، ولابد لى من القول أنه حتى الآن لم يعثر فى البحرية على آثار من عصر الدولة القديمة كما أنه لم يعثر على ما يدل على وجود التحنو أو التمحو فى هذه الواحة فى خلال عصرى الدولتين القديمة والوسطى (٢) وكحالهم اليوم كان السكان حينذاك خليطاً من العناصر الأصلية ومهاجرين من وادى النيل وبدو الصحراء لا سيما النازحين من ليبيا ، ومع هذا فقد أدت حفائزى الأخيرة فى بلاط بالواحة الداخلة (مارس - ابريل - ١٩٧١) الى الكشف عن مصاطب لبعض حكام الواحات يعود تاريخها الى الأسرة السادسة وعصر الانتقال الأول .

(١) عن هذه الرسوم انظر (Fakhri Bahria Oasis , Vol . I (Cairo 1942)

(٢) اشتريت من البحرية جعرانا عليه ، مههما ، اسم « سنوسرت » أحد ملوك الأسرة الثانية عشرة .

الدولة الوسطى :

تبدأ أسماء الواحات الجنوبية في الظهور في النصوص المصرية بعد الدولة القديمة ولكن لم يرد ذكر لأى من الواحات الشمالية رغم تأكيدنا من أن سكانها كانوا يفدون الى وادى النيل بين الحين والحين للتجارة أو يذهب أهل وادى النيل إليهم لنفس الغرض .

وسنقوم بمناقشة اللوحات التي تعود الى الأسرة الثانية عشر والتي تشير نصوصها الى الواحات أو الصحراء الغربية في الفصول الخاصة بتاريخ الواحة الخارجة ، ومع هذا فإن اسم البحرية لم يرد ذكره في هذه النصوص كما أن هذه اللوحات وأماكن العثور عليها يجعل من المحتمل أن الاشارات الواردة بها تتعلق بالواحات المتصلة بأبيدوس وطيبة .وعلى كل حال فقد كانت هناك علاقات تجارية مستمرة بين الواحيين وشعب وادى النيل ، فكانت ترد الى مصر منتجات الواحات لتباع بها ثم تعود قوافل الحمير محملة بمنتجات الوادى، وقد لقي نبيذ البحرية رواجاً واسعاً في مصر ابان أيام الدولة الوسطى (١) .

عصر الهكسوس :

لم تتعرض الأحوال في البحرية لأى تغيير ذى أهمية أثر سقوط الأسرة الثالثة عشرة المصرية فلم يول الهكسوس فى الدلتا أى اهتمام للصحراء الا أن أهل الصعيد ظلوا يمارسون تجارتهم مع الواحيين الذين كانوا يفدون اليهم بين الحين والآخر وقد استمر تأمين طرق القوافل الرئيسية التي كانت تربط مدن وقرى وادى النيل بالواحات يتم بارسال دوريات الحراسة .

وتعدنا اللوحة المشهورة للملك كامس (من الأسرة السابعة عشرة حوالى ١٥٧٠ ق.م) والتي كشف عنها فى معبد الكرنك عام ١٩٥٤ ، بمعلومات جديدة عن الواحة البحرية (٢) ، فنعلم من هذه الوثيقة الهامة أن أبوبى ملك الهكسوس أوفد رسولا محملا برسالة مكتوبة الى أمير كوش (عن طريق الواحة مسافرا صوب الجنوب الى كوش)

(١) ورد ذكر نبيذ زسرس ، أى نبيذ البحرية ، فى أحد نصوص الدولة الوسطى أنظر: Worterbuch v ,618 وانظر كذلك A.scharff, ZAS 57, p.45 and PI .16

(٢) نشرت صورة وترجمة لهذه اللوحة ،انظر 30 Hammad,chronique d,Egypte وانظر كذلك 8 - 167 Gardiner,Egypte of the Pharaohs ,pp

ولكن وقع الرسول والرسالة . فى ايدى أعوان كامس وفى رسالته حاول أن يحمل أمير كوش على مهاجمة مصر من الجنوب : نقدم ، اتجه شمالا على الفور لا تخف ، أنظر انه (أى كامس) هنا معى .. لن أدعه ينحرك حتى تصل أنت ، حينئذ سنقتسم مدن مصر فيما بيننا .

وقد اطلق كامس سراح الرسول ليعود الى ملكه ويعلمه أن خطنه قد انكشف أمرها ولكن كاجراء احتياطى وحتى لا يطرق رسول آخر نفس الطريق ، أرسل كامس بعضا من جنوده الى البحرية التى حدد اسمها هنا ب « زسزس » لقد أدرك حكام طيبة أهمية الواحة فى الدفاع عن مصر اذا تعرضت للهجوم من الجنوب أو الغرب .

الأسرة الثامنة عشرة:

مع بداية الأسرة الثامنة عشرة بدأت الواحات فصلا جديدا فى تاريخها ، فقد أحكم تحتمس الثالث قبضته عليها جميعا وأعاد شئونها وعين حكاما محليين مسئولين أمام حاكم مقاطعة أبيدوس ، فعلى سبيل المثال تشير لوحة للحاكم « أنتف » (١) الى أنه كان أمير أبيدوس وفى نفس الوقت « حرى - تب - وحات » أى «المسئول عن الواحات » حيث كانت واحة أو أكثر تحت أمرته . وقد شهدت الواحات ازدهارا عظيما خلال أيام تحتمس الثالث ، فتحت الادارة الجديدة حفرت آبارا اضافية وزرعت حدائق جديدة كما أن موظفى الحكومة والجنود أقاموا فيها ، وفى أول الأمر كان حكام البحرية عبارة عن موظفين موفدين من أبيدوس أو طيبة ولكن لم يمر وقت طويل حتى أنجبت الواحة جيلا من أبنائها الذين حملوا على عاتقهم مهام الادارة بما فى ذلك منصب الحاكم .

وفى مقبرة بويمرع (الكاهن الثانى لأمون فى عهد تحتمس الثالث) فى جبانة طيبة (رقم ٣٩) نرى منظرا يصور كاتباً واقفا وفى يده لفافة بردى وأمامه نص يقول « تسجيل جزية الواحات » . ونرى كذلك رجلين ساجدين ، هما زعيمان محليان أو حاكمان ، وفوقهما نقراً « زعماء الواحات الجنوبية والشمالية » (٢) .

(١) Louvce C 26, Urkunden IV, 963- 65 (١)

(٢) pls , 31, 33 , pp. 83 - 85 N.de G. Davies , The Tomb of pugemre at Thehes, vol I (٢)

وعلى هذا الجدار نرى مناظر تقديم الجزية من قبل عدة بلدان كان للاله أمون ضيعات فيها ،فترى هنا السوريين وبدو وادى الطميلات ،أما الواحيون فقد ظهروا فى الصف الثالث وقبل ديفز نشر هذا المنظر :
Johannes Dumichen, Die Oasen der Libyschen wuste (Streassburg,1877) PL . I

ويقول ديفز عن هذين الزعيمين أنهما مصريان ويقول عن أتباعهما الذين يحملون الجزية : « وأهالي الواحة مصورون غريزي الشعر ولكنهم حليقوا اللحي وملامحهم مصرية ويلبس واحداهم نقبة بسيطة ، ويحملون جرة نبيذ معلقة في قائم ، وجوالين أو لفنى قماش وتلك السلاسل المصنوعة من الخوص والتي تشبه الخلايا ولا تزال تصنع في الواحة ،، (١) . وفي حاشية في نفس الصحيفة يصف ديفز ملابس حاملي الجزية بقوله : ،، ان طية الرداء بيضاء ،أ و نقبة الرجل الأول فذات لون أحمر فاتح وبها خطوط من نقط سوداء ، أما نقبة الثاني فحمراء ،، . ورغم لونه فيحتمل أن هذا الرداء مصرى الأصل ، انظر

Newberry, El Bersheh I, P 20, scheil, Tomb of Apuy, coloured plate,

ويظهر منظر جزية آخر من الواحات في مقبرة رخميرع (رقم ١٠٠) وزير تحتمس الثالث المشهور، ويحمل حاملوا الجزية حصرا ملونة وجلد ثعلب وجرار نبيذ ، احدهما كبيرة جدا، محمولة في شبكة معلقة في قائم يحمله شخصان حتى ظهريهما مثل الجرار (٢) ، ويفحص المنظر نجد أن بعض الرجال يتميزون بشعر رأسهم الغزير ولكن معظمهم يلبس الشعر المستعار الذي كان يلبسه المصريون ،ويمكننا التمييز بين نوعين من الملابس ، أحدهما عبارة عن نقبة مخططة تختلف عن النقبات التي تعود المصريون على لبسها في ذلك الوقت .

ويعتقد ديفز بوجود منظر ثالث لجزية أهل الواحات في مقبرة انيني (رقم ٨١) وتؤرخ هذه المقبرة كذلك الى عهد تحتمس الثالث (٣).

(١) لا تزال هذه السلاسل تصنع وتستخدم في كافة الواحات وتسمى مرجونه .

(٢) نشر نيوبرى هذا المنظر بأكمله في P.E Newberry , The Life of Rekhmara

London , 1908 , pI .13 ، ووصفه في ص٣٥ ، أنظر كذلك

davies, The paintings From the Tomb of rekhine , pI .15

وفي هذه اللوحة نرى الجزء الهام من المنظر باللون

(٣) بدأ انيني حياته الوظيفية يافعا في عهد أمنحتب الأول وكان هو المهندس الذي يعزى إليه فضل اكتشاف موقع وادي الملوك واخدياره لحفر مقابر الملوك ، وقد عمر طويلا حتى وافنه منيته في عهد تحتمس الثالث أما مناظر مقبرته فقد نشرها

H. Boussac, Le Tombeau d'Anna Mem . Miss. Arch. France

Vol. 18 (Paris 1896)

وانظر كذلك Wreszinski , Atlas I أما مناظر الجزية فهي في اللوحات 6 - 264

وفى قاره حلوه ، مرتفع ليس بعيدا عن قرية القصر ،توجد مقبرة صخرية بها مناظر قام شنيذروف بزيارتها عام ١٩٠٠ ،أنها مقبرة أمحنب (الملقب حوى) الذى كان «حاكما » للواحة الشمالية ونذكر النصوص أنه كان واحى بل ومن البحرية نفسها ، وليس فى وسعنا أن نعين تاريخا محددًا لهذه المقبرة ولكن يمكن القول بشئ من التأكيد أنها ترجع الى فترة فيما بين نهاية الأسرة الثامنة عشرة والنصف الأول من الأسرة التاسعة عشرة ،وسأتحدث عنها ببعض الاسهاب فى الفصل المقبل ولكن ينبغى أن نذكر أن مناظرها ونصوصها لا تختلف فى شئ عن مناظر ونصوص أى مقبرة أخرى معاصرة فى طيبة أو فى أى مكان آخر بمصر وأن مناظر مكيال القمح وتخزين جرار النبيذ تتفوق على ما عداها من مناظر وفى هذا دليل على ازدهار الواحة فى ذلك الوقت ، أما فى وقتنا الحاضر فإن انتاج البحرية من القمح والذرة لا يسد احتياجات أهلها ولذلك يعتمدون على ما يرد اليهم من وادى النيل ،وفىما يتعلق بالعنب فتوجد بعض الكرمات ولكن النبيذ لم يعد يقطر فيها .

الأسرتان التاسعة والعشرون:

استمر ازدهار الواحات ، بما فيها البحرية ،خلال ما تبقى من عصر الدولة الحديثةفضلا عن حدائقها أو حقولها أدرك ملوك الأسرة التاسعة عشرة أهمية البحرية كمصدر للمعادن الخام ومن هنا ورد ذكرها مع الخارجة والفرافرة فى قائمة المناجم المشهورة المسجلة فى معبد الأقصر من عهد رمسيس الثانى (١) ، وقد ساد الاعتقاد زمنا بأن الأسم القديم للبحرية (زسزس) (٢) لم يكن معروفًا قبل عهد رمسيس الثانى (٣) ولكن نعرف الآن أنه ورد فى لوحة كامس (٤) . لقد عرفت هذه الواحة باسمين : «زسزس» و«الواحة الشمالية» .

وعندما بدأت هجمات الليبيين على حدود مصر الغربية لم يقتصر زحف المهاجمين على الطريق الساحلى الذى حصنه ودعم دفاعاته رمسيس الثانى وإنما

(١) G.Daressy , Recuil des Travaux 16 , 51- 52. (١)

(٢) عرفت زسزس خطأ بالداخلة حتى أثبت زيته أنها البحرية . Sethe , Zas 56 , 50 - 65. (٢)

(٣) Ahmed Fakhri , Bahria I (Cairo - 1942) , P. 16 (٣)

(٤) كان نبيذ زسزس معروفًا منذ عصر الدولة الوسطى

زحفوا كذلك على الطرق الداخلية ،لقد بدأ الهجوم الليبي ابان حكم مرنبناح ابن رمسيس الثاني ، وبدأ العدو عملياته بأن عزل واحة الفرافرة ووصل حتى « جبال الواحة » كما هو وارد فى النص المصرى المتعلق بهذه الحملة ،ولكن أين تقع «جبال الواحة » هذه ؟ فى ظنى أن الليبيين احتلوا البحرية والفرافرة واتخذوا منهما قاعدة لهجماتهم المستقبلية على مصر . ويدعم ظنى الكشف عن لوحة كامس لأنها تؤكد الأهمية الاستراتيجية للواحات فى الدفاع عن مصر الوسطى ، ولكن لا بد من الاعتراف باحتمال وقوع « جبال الواحة » الى الجنوب أو غرب الفرافرة ، إذ يمكن أن نضع فى الاعتبار عين الدالة وأبو منقار (أنظر الفصول الخاصة بالفرافرة فيما بعد) .

وفى بحر الرمال العظيم الممثل فى الصحراء تغدو مياه العيون من الأهمية بمكان بحيث لا يمكن لأى جيش أن يحرز نصرا أو حتى يبقى على قيد الحياة ما لم يجد إليها سبيلا .

عاود الليبيون مهاجمة مصر ابان عهد رمسيس الثالث ،ومن المرجح أن الواحات عانت الأمرين بطريقة أو بأخرى ولكن لم يذكر اسم البحرية فى نصوص هذه الحروب ويعد دحر الأعداء استأنفت الواحات حياتها الطبيعية وزرعت حدائق كروم جديدة لتحل محل تلك التى دمرتها الحرب ،وفى بردية هاريس ورد ذكر منتجات الواحات مرات عديدة وكانت تدخل ضمن القرابين المقدسة ،ويقول رمسيس الثانى : لقد عملت لك (أى لأمون) حدائق كروم فى الواحة الجنوبية وكذا فى الواحات الشمالية .

الواحات البحرية فيما بين الأسرة الواحد والعشرين والأسرة الخامسة والعشرين :

أنقذ رمسيس الثالث مصر من خطر لا يقل عن خطر الهكسوس ، وكان هو آخر الفراعنة المحاربين فى الدولة الحديثة وأثر وفاته اخذ عهد الازدهار يسير نحو الانحلال ،ففى الخارج تقلص الحكم المصرى وفى الداخل ضعفت سلطة الحكومة المركزية الى أقصى درجة ، فى حين ازدادت قوة الكهنة ،خاصة كهنة الاله آمون رع الى حد بعيد ،وأنقسمت البلاد على نفسها حتى أن ما فشل الليبيون فى تحقيقه عسكريا نجحوا فى تحقيقه بالتسلل السلمى . فقد ازداد نفوذ بعض الزعماء الليبيين الذين استقروا فى الواحات ،واعتنقوا الديانة المصرية وأخيرا تم تصديرهم ،ويعد جيل أو جيلين نزح بعضهم الى الوادى . ورغم أن ذكر البحرية لم يرد فى وثائق هذه الفترة إلا أننا نعلم أن الواحة الخارجة كانت نعد مكانا لنفى السياسيين المعارضين لحكام طيبة .

وأخيرا تحقق الحلم الذى طالما راود الليبيين حينما ترعب أحد زعماء قبائلهم على عرش الفراعنة وأسس الأسرة الثانية والعشرين حوالى عام ٩٥٠ ق.م، وقبل نزولهم الى الوادى كان أسلافه قد استقروا زمنا فى الواحات، ولذلك قرر هذا الملك، وأعنى به شوشنق الأول، تحسين الأمور فيها، لقد كان يدرك أهمية الواحات كمحطات على طرق القوافل وكمناطق غنية بانتاجها للخبز والتمر، وبناء عليه أرسل موظفيه الى مجموعة الواحات الجنوبية « لتنظيم أراضى » الواحة بعد أن وجدها فى حالة من التمرد والفوضى (١).

ولم يقصر ملوك الأسرة الثانية والعشرين اهتمامهم كذلك الى البحرية وغيرها من الواحات .

وتوجد منطقة فى الواحة البحرية تسمى « العيون » التى أخذت عيونها فى الجفاف منذ عام ١٩١٠ مما نتج عنه موات نخيلها ولم يبق من أراضيتها الزراعية إلا رقعة صغيرة، أما فى العصور القديمة فقد نعمت هذه المنطقة بازدهار رائع وبمياه وفيرة، وقرب أحد عيونها أقيم معبد من الحجر وفى عام ١٨٧٦ أنفق عالم النباتات الالمانى بول أشرسون Paul Ascherson أحد أعضاء بعثة رولفس ثلاثة أشهر فى البحرية حيث عثر على حجر منقوش قام برسمه، وحينما أخذ هذا الرسم الكروكى الى لىسيوس، عالم المصريات الشهير، نعرف على خرطوشين يحتويان على اسم تحتتمس الثانى أحد فراعنة الأسرة الثامنة عشرة، واتخذت مؤلفاته نهاية القرن الماضى والثالث الأول من القرن الحالى من هذا الحجر دليلا لا يقبل الجدل على امتداد نشاط ملوك الأسرة الثامنة عشرة الأوائل الى الواحة البحرية (٢).

(1) A. Gardiner, JEA, PP. 19 - 33.

(٢) نشر بول أشرسون مذكرة قصيرة عن اكتشافه هذا فى Globus, 30:75 وقد ذكره وناقشه G. schwiinfurth, Geogonhischés nachrichten aus kairo Georg Steindorif, Durch die Libysche zur Amonsofse wiedmann, Aegyptische (Beilfeld, 1904), p. 144 Henri Gauthier, Livre des Rois, Gesschichte I (Gotha 1884) p. 330 232 وفى كتاب بول (Ball) وبيدل (Beadnell) Bahria Oasis p.73 نجدهما يعلان هذا الرأى فى Beadnell, Farafra oasis : Its Topograpy and Geology, ١, (Cairo, 1901), p.14 يذكر بيدل خطأ أن اللوحة وجدت فى الفرافرة

فى عام ١٩٣٨ وحينما كنت أقوم بالبحث الى جوار العيون ساعدنى حسن الحظ فى العثور على هذا الحجر بالقرب من عين مملوءة بالرمال تسمى « عين الفوقائية » لقد كان مستخدما كمصطبة أمام أحد المنازل المهجورة الذى كانت أساساته مبنية من الحجر المأخوذ الذى توجد فيه اللوحة الان عثرت على المداميك السفلى لمعبد مبلى من الحجر يتألف من حجزة واحدة بداخلها مذبح ، ويبلغ ارتفاع الجزء المتبقى من الجدار حوالى ٨٠ سم فى المتوسط بحد أعلى ١٠٥ سم ، وكانت الأرضية مبلطة بكتل حجرية لا زالت اثنتان منها فى مكانهما ، وكان المدخل الرئيسى لهذا المعبد الصغير يتجه ناحية الشمال والى الجنوب ولا تزال توجد بقايا أربع غرف مبنية من اللبن وكانت جدرانها مكسوة بطبقة من الجص وليس من شك فى أن اللوحة كانت قائمة على يسار المدخل الرئيسى ، وقد عثر على بقايا لوحة أخرى غير مكتوبة كانت مصنوعة من نفس المادة ولها نفس المقاييس ، بالقرب من الجانب الأيمن للمدخل .

وخلال حفائرى وجدت عتبا لم يكن العمل فيه قد تم ، كان مقاما فوق المدخل وكان مزخرفا بقرص الشمس الممنح ولكن الفنان لم يكمل نقشه ، ولم يعثر على أى شئ اخر ذى قيمة فيما عدا بعض كسر الفخار وزجاج من العصر البطلمى المتأخر .

واللوحة المنقوشة ذات قمة مقوسة وتبلغ أبعادها ١١٨ سم فى الارتفاع و٨٠ سم فى العرض ، ٢٥ سم فى السمك ، ولم يكن العمل فيها قد انتهى إذ أن الجزء المقوس خال من النصوص أو النقوش ، ورغم أن وجهها قد تعرض لتعرية قاسية فيمكن القول أن شيئا لم يكن مكتوبا عليه فيما عدا اسم ملك داخل خرطوش ، وليس اسمان كما ذكر أشرسون ، وبضع كلمات على أحد الجوانب (١) ، وقد أدى رسم أشرسون ، الكروكى للنص المهلهل الى خطز لبسيوس فى القراءة ، فلا يوجد خرطوش آخر يحتوى على علامة « تحوت » ، أو علامة « مس » ، وثمة علامات أخرى جعلت أشرسون يضل السبيل فالاسم ليس اسم تحتمس الثانى ولا تعود اللوحة الى الاسرة الثامنة عشرة وإنما تعود الى الاسرة الثانية والعشرين وأما الاسم فهو اسم شوشنق الرابع . ولم يكن العمل فى المعبد قد تم ولم تكن اللوحتان قد وضعتا على جانبي المدخل ولم يكن العتب أو الجدران قد نقش ، وقد ظل الهيكل الصغير من الأسرة الثانية والعشرين قائما حتى العصر البطلمى حين أضيفت الحجرات واستخدم المعبد للعبادة مرة ثانية .

(١) نشرت تقريرا مفصلا عن حفائرى هنا فى كتابى Bahria II حيث ناقشت باسهاب النص والخرطوشين .

ونعلم من لوحة أخرى من حكم نفس الملك الرابع أن اللوحات كانت تحت ادارة أحد موظفيه المدعو وشحت الذي كان يحدر من أصل ليبي والذي ربما كان حاكم البحرية^(١) وكان رئيسه حتحنقر يحمل لقب « رئيس قوافل الفرعون » بما يعنى أنه المسئول عن طريق القوافل فى الصحراء ،وقد اسنوطنت هذه الواحة عائلات من أصل ليبي خلال الأسرة الثانية والعشرين ،ومن بين الأسماء التي كشفت عنها هناك اسم «ارعاوا» وقد نعم أحفاده بقدر من الثراء والنفوذ حتى أن أحد أعضاء هذه الأسرة السادسة والعشرين حاكما للواحة مع بداية الأسرة السادسة والعشرين كما أصبح الكاهن الأكبر لكل المعبودات فيها .

الأسرة السادسة والعشرون :

لم يعثر فى البحرية على آثار ذات قيمة من مدة السبع وستين عاما التي فصلت بين نهاية الأسرة الثانية والعشرين وبداية الأسرة السادسة والعشرين (٧٣٠ - ٦٦٣ م.) اللهم فيما عدا كتل حجر عليها خرطوش ربما يعزى الى الملك شباكا من الأسرة الخامسة والعشرين ،ويحتمل أن هذه الكتلة جاءت من معبد أو هيكل شيده هذا الملك .

ومع بداية الأسرة السادسة والعشرين دخلت الواحة البحرية أعظم فترة فى تاريخها ،فمعظم الآثار المهمة التي لا تزال فى الواحة بما فيها ما اكتشفته خلال أبحاثى تعود الى هذه الأسرة ،ويبلغت البحرية أوج ازدهارها خلال هذ العصر ، ولقد تولى أحفاد «ارعاوا» مناصب كهانة الآلهة المختلفة التي كانت تعبد فى هذه الواحة الى جانب منصب حاكم البحرية . وأبان حكم واح ايب رع (أبريس) أقيمت معابد عديدة بالواحة ،وتبين أطلال معبد الأقصر أنه كان معبدا كبيرا استخدم أجيالا عديدة وفى فئاته كانت توضع تماثيل للحكام . وقد عثر على تماثيلين من الألبستر فى شوارع هذه القرية ، وعهد الملك أحمس الثانى (أمازيس) يمثل ذروة هذا الازدهار واليه يعود معظم الآثار المهمة مثل مقصورة الباويطى والمقاصير الأربع المنقوشة فى عين المفتلة وبعض مقابر الباويطى ،وكلها شيدها احفاد « ارعاوا » سالف الذكر .

(١) جاءت هذه اللوحة من الدلتا وليس من الواحات وهى تعالج هبات الأرض التي منحت للآلهة حاتحور فى احدى مدن الدلتا وقد نشرها ماسبيرو أول الأمر كما نشرها:

Breasted , Ancient Records IV, 782 - 4 .

ويمكننا أن نتوقع العثور على آثار أخرى لأعضاء هذه الأسرة بعد حكم أحمس الثاني وإن كان لم يعثر حتى الآن على آثار في البحرية تعود بالتأكيد الى حاكم حكم ما بين نهاية الأسرة السادسة والعشرين وحكم الاسكندر الاكبر .

الإسكندر الأكبر والعصر البطلمي :

إن زيارة الاسكندر الاكبر الشهيرة لمعبد الوحي في واحة سيوة معروفة جيدا وقد سبق عرضها بالتفصيل في المجلد الأول من هذا المؤلف ، ولكن من الغريب أنه لم يعثر بعد على اسم الاسكندر في سيوة كما أنه لم يشيد هناك معبد يحمل اسمه ، وينطبق نفس القول على الواحيتين الخارجة والداخلة وكل ما يمكننا قوله هو أنه إذا كانت قد شيدت اثار له فاما أنها قد دمرت تماما في العصور اللاحقة وأنها لا تزال تنتظر من يكشف عنها .

في عام ١٩٣٨ ، أن كشفت عن معبد للاسكندر الاكبر في منطقة التباينة وحتى الآن هذا هو المعبد الوحيد في الصحارى المصرية الذى يحمل اسم وصور الفاتح المقدونى . ومن المعروف أن ملوك الأسرة البطلمية بسطوا سلطانهم على ليبيا واهتموا اهتماما كبيرا بطرق التجارة سواء في الصحراء الشرقية أو في طريق درب الأربعين الذى يربط دار فور غربى السودان بوادى النيل عبر واحة الخارجة وقد أقاموا حاميات عسكرية في البحرية لحماية هذه الطرق ، ومع هذا ، ورغم أن احدا من هذه الطرق الرئيسية لا يمر من خلال البحرية فإن هذه الواحة ظلت مزدهرة وإن كان بدرجة أقل مما كانت عليه في الأسرة السادسة والعشرين ، وأهم أثر كشفت عنه في البحرية ويمكن تأريخه الى العصر البطلمي يتكون من دهاليز تحت الأرض كانت مستخدمة لدفن طيور أبو منجل في قارة الفرارجى بجوار منازل البايوى ، وتوجد كتابة هيروغليفة على المدخل المؤدى الى هذه الدهاليز كما توجد نصوص ديموطبقية عديدة مكتوبة على جدران الدهليز الرئيسى ، ورغم أن الدهاليز كانت معروفة للصوص الآثار المحدثين الذين عبثوا بمحتوياتها فإنه عثر على عدد كبير من القطع الأثرية عند تنظيفها .

وإن معظم المباني اللبنية الموجودة في البحرية والتي تعزى الى العصر الرومانى ربما تكون فى الحقيقة من العصر البطلمي ولن يمكن التأكد من ذلك الا بعد اجراء حفائر أخرى .

البحرية فى العصر الرومانى:

مع مستهل العصر الرومانى شهدت كافة الواحات المصرية فترة رخاء وازدهارها جديدة مماثلة لفترتى الأسرة الثامنة عشرة والأسرة السادسة والعشرين . ولقيت الخارجة أعظم اهتمام نظرا لوقوعها على طريق درب الأربعين ولا مكانيتها الزراعية الواسعة ، فحفرت آبار جديدة للمياه وأسست مستوطنات جديدة وبدأت مشروعات مماثلة فى الداخلة وحيثما توفرت المياه استزرعت الأراضى اما بواسطة الاهالى أو بواسطة المهاجرين الجدد .

أما فى البحرية فقد بذلت مجهودات كبيرة لتنظيف الآبار القديمة وحفر أخرى جديدة ويمكن رؤية بقايا مبانى لبنية كثيرة لا تزال قائمة فى أماكن مهجورة من الواحة وقد استمر هذا لعصر العظيم فترة لا تقل عن قرنين حيث بدأ قبيل بزوغ العصر المسيحى ، واستمر حتى منتصف القرن الثالث الميلادى ، وحيثما ذهبنا فى الواحة فاننا نجد مقابر صخرية من هذا العصر الى جانب أطلال قرى مهجورة بالقرب من القصر ومنديشة ، وأهم الآثار جميعا قوس النصر بالقصر وبقايا مبنى كبير بالحيز .

ومن الجدير بالملاحظة أن آثار الجص على بعض جدران هذه المنازل تبين أنها لم تكن مأهولة لمدة طويلة . وهذا أمر يمكن توضيحه وله ما يماثله فى وقتنا الحاضر ، فليس من المستبعد ان يعطى بئر ما كميات وفيرة من المياه لعدد من السنين ثم لا يلبث أن ينخفض مستوى مياهه أو حتى يجف تماما فى بعض الأحيان ، وفى بعض الحالات يكون انخفاض مستوى الماء ناتج عن عوامل طبيعية لا يمكن تلافيها وفى أحيان أخرى يكون ناتج استنزافه عن طريق بئر أو آبار حفرت فى مستوى أكثر انخفاضا وهكذا يمتص المياه من الآبار الأخرى الا على والتي تحصل على مياهها من نفس الطبقة .

وفى السنوات الأخيرة أعطت آبار جديدة كميات كبيرة من الماء لمدد تتراوح بين ثلاث وثمان سنوات قبل أن تظهر علامات انخفاض محصولتها من المياه ويترتب على ذلك أت تهجر المنازل التى كانت قد بنيت بجوارها وتترك الاراضى التى كان تسقى من مياهها ، ورغم الفشل الذى كان يلزم بمثل هذه المشروعات فان الحياة فى الواحة تستأنف سيرتها الطبيعية .

وفى عام ١٩٤٥ كشفت عن مجموعة من المنازل ليست بعيدة من بقايا المقصورة الحجرية بالمعصرة ،وفى أحدهما وجدت اناء فخارى صغير يحتوى على بعض الحلى وقطعة عملة ذهبية (للامبراطور فالنز (Valens) الذى حكم من (٣٦٤-٣٧٩ م) وهكذا يمكن تأريخ هذه الآثار حوالى ذلك العصر .

حينما نقرأ عن تاريخ مصر أو ليبيا فيما بين القرنين الرابع والسادس الميلاديين نجد أن أيام الأزدهار والأمان قد انقضت ، فقد حول المخربون كل شمال افريقيا والصحراء الغربية الى مكان محفوف بالمخاطر ، وكان الحكم الرومانى فى مصر ذاتها بعيدا عن طريق العدالة ،كان الظلم والفوضى سائدين وزاد الإضطهاد الدينى من شقاء الناس وعانى الفلاحون التعماء الأمرين وتعرض أولئك الذين كانوا يعيشون على حواف الأراضى الزراعية وفى الواحات لهجمات عصابات اللصوص الذين كانوا يتجولون فى المنطقة كما تعرضوا لهجمات البدو . وفى كل مكان بالبحرية نجد اطلالا من العصر الرومانى بما فيها بقايا منازل وأراض كانت تؤتى أكلها فى وقت ما إلا أن الصحراء بلعتها مرة ثانية .

وحينما أتأمل مثل هذه الأماكن المهجورة الجرداء كان فكرى يتصور ما كانت تبدو عليه عندما كانت تحيط بها الحقول الخضراء بينما يكدح الناس وقلوبهم عامرة بالأمل فى مستقبل طيب .

ثم أتصور كيف أن انخفاض كمية المياه أرغم نفس هؤلاء الناس على ترك منازلهم وحقولهم حاملين معهم متاعهم القليل . وتلازمنى هذه الصورة المحزنة لبضع ثوان حتى تحل محلها صور أشد حزنا وأكثر قبحا ،فلربما تعرض هؤلاء الناس لقضاء أبشع ، ربما هاجمتهم عصابة من غزاة الصحراء ونهبت أمتعتهم وأسرت رجالهم ونساءهم وأطفالهم ليبيعوا أرقاء ، بينما ترك العجزة والمرضى ليلاقوا مصيرهم وحينما يصل خيالى الى هذه المنطقة أجد نفسى أغمغم : هذا هى سنة الحياة ،وهذا هو أحد وجوه الصحراء الذى تبرزه لبعض أولئك الذين يخطبون وردها

البحرية فى العصر المسيحى :

يتردد اسم هذه الواحة فى التراث المسيحى وعلى وجه الخصوص فى تاريخ الكنيسة القبطية المصرية وكلاهما يربط بين البحرية وبين الأيام الأولى للمسيحية

فطبقا للسهريريم (١) القبطى فإن فاتح السنة المصرية ،أى أول شهر توت (٧سبتمبر) يخلد ذكرى وفاة القديس برتلوماوس أحد حوارى السيد المسيح الاثنا عشر : فقد عهد الى هذا الحوارى أن يذهب الى الواحة ، وهكذا رحل الى هناك برفقة بطرس وبشرا بالانجيل معا أهالى الواحات ودعياهم الى معرفة الرب بعد أن اظهروا لهم علامات عجيبة ومعجزات مذهلة . ويذكر السهريريم كذلك ان القديس اتجه فيما بعد إلى البلاد الواقعة على الشاطئ حيث نال الشهادة فقد سمع به الملك اغرابوس وحنق عليه وأمره أن يوضع داخل جوال من الشعر مألوه بالرمال وألقوا به فى البحر (٢) .

أما أبو صالح الأرمنى ، الذى عاش فى بداية القرن الثانى عشر ،فيعطينا تفصيلات أكثر مبنية بطبيعة الحال على ما سمعه من الأقباط ويذكر أن برتلوماوس استشهد فى البحرية وفيما يتعلق بكنائس البهنسا فإنه يقول: توجد هنا كنيسة مسماة باسم القديس برتلومارس الذى استشهد فى واحة البهنسا والذى يوجد جثمانه هناك فى كنيسة كريبيل (٣) وإذا كنا نعرف ان واحة البهنسا هى البحرية بالتأكيد فليس فى وسعنا التعرف على المكان أو الإقليم المدعو كريبيل فالاسم غير معروف فى البحرية وحسب علمى فإنه غير وارد فى أى وثيقة أخرى ،ويمدنا أبو صالح بمعلومات هامة عن كنيسة أخرى فى نفس الواحة ،ونظرا لأهميته فإنى أورد فيما يلى النص كاملا:

« توجد كنيسة فى واحة البهنسا مسماة باسم القديس جرجس ،ويقال أن جثمانه الطاهر موجود فيها ولكن بلا رأس ،وفى ذكرى استشهاده يؤتى بالجثمان من الهيكل ويوضع عليه حجاب جديد ويحمل فى موكب حول المدينة تصطحبه الشموع والصلبان والترانيم ثم يحمل ثانية الى الكنيسة ،وفى السابق كان الناس يخشون أن

(١) السهريريم هو المجلس الأعلى للكنيسة القبطية فى مصر (المترجم) .

(٢) هذه القصة مبنية على المأثورات التى يأخذ بها الاقباط والاحباش ولا يقبلها اللاتين والأغريق

انظر

B.T Evetts , Churches and Monastries of Egypt attributed to Abu Saleh the Armenian (Oxford 1895), pp. 215 - 16, footnote 5 وانظر كذلك

The conflict of the Apostles, pp. 76 - 99 وكتاب المؤلف The Necropolis of al - Bagawat in kharge Oasis (Cairo 1951) pp. 11, 14 - 17.

(٣) أنظر Evetts , churches and Monastries of Egypt, p.215

يسرقه الرومان ويأخذونه الى كنيستهم ولذلك نقلوه بحذر الى الجبل ووضعوه فى كهف أغلقوه بالأحجار، ولكن رجلا من محبى القديس جرجس رآه فى منامه وقال له: « لماذا سجنتم جسدى، » أخرجونى من هذا المكان، فلم يتوقف الأسقف والناس عن البحث حتى وجدوا الجسد فأخرجوه ورجعوا به الى الكنيسة. وأثناء خلافة الحافظ(١) جاء هنا ابن الغفير والى الواحة وأرسل عددا من الرجال فحملوا جثمان القديس وأخذوه الى بيت الوالى الذى قال:

«لن أرجعه الى المسيحيين حتى يدفعوا لى مبلغا كبيرا من المال . وهكذا أحضر له الأسقف ووجهاء المسيحيين الأموال من آن لآخر، ولكنه لم يقنع ورفض أن يعطيهم الجثمان . حينئذ أرسل الرب سحبا وريحا عاصفة ومطرا وبرقا ورعدا يوما بعد يوم بطريقة لم يحدث مثليها من قبل فى ذلك البلد، وقيل للوالى : ربما وقعت هذه النكبة فقط لأنك احتجزت الجثمان، عندئذ أرسل الوالى فى طلب الأسقف وأعطاه الجثمان وعلى الفور توقفت الكارثة . ويقال أن الأسقف شغل منصبه فى الأبراشية مدة ثمان وثلاثين سنة ومع هذا فلم يضع كفنا على الجثمان الا مرتين فقط خلال كل هذه الفترة بناء على ما شهدته، وقد قال للقس : « احيطوا هذا بالرعاية، فانى لا استطيع أن أفصح أو أتحدث عما رأيت» .

ويقال أن أعضاء ذلك الجثمان لم تفصل عنه، بل انها وجدت سليمة ولم يطرأ عليها أى تغيير، ويشاع أن جثمان هذا الشهيد موجود فى مدينة ليذا بسوريا الا أن آخرين يقولون أن الجثمان حمل الى مصر لأن حاكم مصر وحاكم سوريا كانا شقيقتين ولما كانت سوريا تضطرب بالقوات والمخربين فإن حاكمها خشى أن يلحق بالجثمان مكروه وهكذا أخذ التابوت، وبداخله الجثمان بلا رأس، الى الواحات لأنها بعيدة عن متناول القوات والسايلين والدليل على ذلك أن الحجاج الذين كانوا يذهبون الى سوريا لزيارة ليذا لينالوا البركات التى يسبغها عليهم جثمان الشهيد جرجس يقولون أنهم رأوا الرأس بلا جثمان، وكان ذلك ابان صيام عام ٨٩٠ للشهيد الصالح (أى ما يقابل ١١٧٤ م) (٢) .

ورغم ما تحويه هذه القصة من عناصر أسطورية فإنها تمدنا بمعلومات عن تاريخ المسيحية فى الواحة وتفصح عن وجود جماعة مسيحية كبيرة العدد وعلى جانب من

(١) الحافظ هو أحد خلفاء الفاطميين، حكم من ١١٢٩ - ١١٤٩، وكان عهده حافلا بالمتاعب السياسية والمصاعب الاقتصادية واضطهد الأقباط بين الحين والآخر.

(٢) Evetts , Churches and Monastries of Egypt, pp. 258 - 60 (٢)

الثراء النسبي عاشت في الواحة في القرن الثاني عشر، وحتى القرن الرابع عشر كان للبحرية أسقفها الخاص بها ولا يمكننا أن نتصور أن المسيحية انتهت فجأة حينما توقف تعيين الأساقفة بالواحة، وليس بوسع أحد تحديد التاريخ الذي شهد تحول آخر أسرة في الواحة الى الاسلام، ومع هذا فيمكننا القول أن ذلك تم بعد القرن السادس عشر أو حتى بعد السابع عشر .

وقد عثر على بقايا قليلة لآثار مسيحية في منطقة القصر - البايطي، وتوجد آثار أخرى حول منديشة ولكن أهم الآثار المسيحية توجد في الحيز وهي عبارة عن كنيسة ذات طابقين يعود تاريخها فيما يرجح الى القرن الخامس أو القرن السادس، وهي في حالة من الصيانة أفضل من أي كنيسة أخرى في الصحراء الغربية.

ولا يمكن اعتبار العائلات المسيحية التي تعيش حاليا في البحرية أحفادا للسكان الأصليين فإن كل المسيحيين الذين نقابلهم في هذه الواحة إما موظفين، أو تجار أو صناع وفدوا إليها من الوادي، وكما قلت آنفا فإنه توجد عائلة في كل من القرى الأربع تعرف بين بقية الأهالي على أنها آخر عائلة تحولت الى الدين الإسلامي وقد حاولت الحصول على بعض المعلومات من هذه العائلات عن أسباب تحولهم الى الاسلام أو تاريخه بالتقريب ولكني كنت أقابل دائما بنفس الجواب : « لقد كان ذلك منذ زمن بعيد » .

العصور الوسطى :

لفترة طويلة قبل مجئ الاسلام كانت البحرية وغيرها من الواحات في حالة من الاضطراب بسبب هجمات المغيرين المستمرة فضلا عن الفوضى التي سادت ابان السنين الاخيرة للعصر الروماني.

لا توجد في البحرية آثار من العصر الاسلامي كما لم يعثر على آثار منقولة من القرون الأولى للاسلام ومع هذا فإنه يمكننا القول أن الاسلام وجد طريقة الى واحات الصحراء، بما فيها البحرية بطبيعة الحال، بعد مدة قصيرة من دخول الجيوش العربية وزحفها على الساحل الافريقي الشمالي.

وكما أسلفنا في مجلد سيوة، فإن القائد العربي عمرو بن العاص فتح الاسكندرية في عام ٢١هـ (٦٤٢ م) وقبل أن يتعمق في فتح مصر طلب الاذن من الخليفة عمر بن الخطاب بارسال بعضا من رجاله تحت قيادة عقبة بن نافع في عملية استكشافية ليجمعوا معلومات عن مجريات الأمور في البحرية الى الغرب من مصر.

وقد تم فتح برقه فى عام ٢٢ هـ (٦٤٣ م) ونعلم أن عقبة تقدم غربا صوب طرابلس فى حين أرسل وحدات من جيشه الى الواحات بأعماق الصحراء ولكننا لا نعرف أى واحات . وحيثما كان يحمل الجنود المسلمون كان بعض الأهالى يعتقدون الدين الجديد وكان بعض العرب المسلمين يمكنون معهم ليعلمونهم تعاليم وقواعد العقيدة الجديدة ، وهكذا يمكننا القول ان الاسلام وجد طريقه الى البحرية تقريبا فى نفس الوقت الذى وصل فيه الى مصر الوسطى وهو الاقليم الذى ارتبطت به البحرية طوال العصور .

وان حالة الانحلال التى سادت الواحات فى العصر الرومانى استمرت تحت الحكم العربى فلم يهتم أحد بتطهير الآبار القديمة فاذا ما جفت أو سدت بذل السكان ما فى وسعهم لاصلاحها اذ بدونها تجف حقولهم وحدائقهم .

ومع هذا فقد كان لا بد من تأدية الضرائب وكان الحكام وجباة الضرائب لا يتورعون عن استخدام أى وسيلة لجمعها والاثراء فى نفس الوقت ، فى حين لم يبذل المسؤولون الا جهودا ضئيلة لحماية الأهالى والواحات من اغارات المغيرين ونتيجة لذلك انخفض عدد السكان اذ اضطر الكثيرون منهم الى الهجرة الى أماكن أخرى أكثر أمنا وترتب على ذلك أن تهدمت المعابد ونهبت المقابر القديمة ، كما أهملت مساحات واسعة من الأراضى الزراعية والحدائق ، ورغم هذا فان البحرية لم تهجر تماما وكان لمن بقى فيها من السكان ما يكفيهم من الماء .

واستمرت البحرية ، كحالتها دائما ، واحدة من أهم المحطات على طرق القوافل كما استخدمتها قوافل الحجاج بين الآن والآخر فى السفر من شمال افريقيا عبر مصر الى مكة المكرمة ، وكتب بعض الرحالة العرب عن هذه الواحة ولكن ملاحظتهم كانت قصيرة بحيث لا تعطينا معلومات ذات قيمة حقيقية عن تاريخها أو آثارها أو حتى عن أهاليها (١) .

(١) ذكرها الأنصارى فى كتابة نخبة الدهر باسم الواحة الوسطى ، ويذكر قرية بها تدعى هنداد وهى غير معروفة فى تاريخ الواحة ، وفى كتابة تقويم البلدان يذكر الجغرافى أبو الفدا البحرية باسم الواحات الشمالية ، أما ابن دقماق فى كتابة الانتصار بواسطة عقد الأمصار ، فقد دعاها ، واح الخاص ، وقال أنها أقرب الواحات الى البهنسا وأضاف بأن خراجها كان يبلغ ثلاث عشر ألف دينار وفى مؤلفه صبح الأعشى الذى تم تأليفه مع بداية القرن الخامس عشر الميلادى يشير الفلقشندى الى الواحة بشئ من الحماس ويصفها بأنها أكثر الواحات سكانا وأن محصولها من التمر وفير وأن صادرتها من التمر والزيت كبيرة .

توجد قرية اسمها هندار بالداخلة وربما تكون الداخلة هى ما يقصده الأنصارى بالواحة الوسطى (المراجع) .

وخلال العصر المملوكى بذلت بعض العناية نحو الواحات مما جعلها تنعم بفترة رخاء نسبي، فقد كانت قوافل التجار أو الحجاج تجتاز الصحراء تحت حماية حراس المماليك وكانت تعطي التسهيلات على يد السلطات المحلية التابعة لهم (١) .

وانخفضت أعداد المسيحيين - بسبب تحول بعض العائلات الى الدين الاسلامى وبسبب هجرة آخرين الى وادي النيل ، ولم تعين الكنيسة القبطية في القاهرة أساقفة للواحات بعد القرن الرابع عشر ربما لأن عدد العائلات المسيحية هناك كان قليلا جدا .

وعند ما صارت مصر جزءا من الامبراطورية العثمانية ، تعرضت كل البلاد لمحنة عصبية وتركت الواحات لكي تواجه قدرها طالما دفع أهاليها الضرائب المقررة عليهم ، وقد حكمهم رؤساء العائلات الكبيرة فضلا عن القاضى ، وأحيانا ما كان يقيم بالواحات مندوب عن الوالى ليتأكد من الضرائب على السكان والقوافل .

وخلال هذه الفترة أستمرت البحرية تخضع اداريا لحاكم البهسنا الذى كان يخضع بدوره لحاكم هذا الجزء من مصر الوسطى والذى كان يضم المنيا واسيوط .

ومع مقدم القرن التاسع عشر بدأت مصر فصلا جديدا في تاريخها حينما تربع على عرشها محمد على ، لقد قام بزيارتها في هذا العهد أوروبيون كثيرون راح بعضهم يستكشف الصحارى ويمكننا أن نكون صورة واضحة عن الحياة في البحرية من خلال كتابات رحالة القرن التاسع عشر هؤلاء .

رحالة القرن التاسع عشر :

شهد الربع الأول للقرن التاسع عشر نشاطا واسعا للمستكشفين الذين قاموا بزيارة الصحارى المصرية اما بحثا عن مغامرة أو لدراسة أجزاء من الشرق لا تزال مجهولة ، كان بعض هؤلاء يعملون لحساب جمعيات أوروبية في حين كان البعض الآخر يعمل بمفرده ولكنهم جميعا درسوا أطلال الآثار القديمة التي كانت لا تزال قائمة ، فأمدونا بأوصاف قصيرة وفي أحيان كثيرة قاموا برسم ما رأوه ، وان لملاحظاتهم ورسومهم

(٢) في حفائرى في القصر وجدت عددا من اللخاف عليها كتابات عربية كما عثرت على عقد زواج في الحيز وكلها من العصر المملوكى وقد أشار إليها

Adolf grohman , A Einge Arabstrakaische ostraka und Ein Ehevetraq aus der oase Bahriye
Studi in Onovi di Aristidi Calderuni e rebert pairbeni, 2
Vol . 2 (1957) pp. 499 - 509.

أهمية كبرى فى وقتنا الحاضر اذ ان الكثير من تلك الأطلال قد عانى من التدمير بل ان بعضها اختفى تماما .

ج بلزوني (G. Belzoni)

أن أول أوربي يكتب تقريرا عن زيارته للبحرية كان هو الرحالة الايطالى جيوفانى ب .بلزوني (١) الذى جاء مصر عام ١٨١٥ وكرس نفسه للبحث عن الآثار . ولعدة سنوات عمل فى خدمة السيد سولت (Salt) القنصل البريطانى فى مصر حيث عاونه فى تكوين مجموعته الخاصة من الاثار المصرية . وصل بلزوني الزبو بالبحرية من الفيوم فى ٢٥ مايو سنة ١٨١٨ ومكث فى الواحة أحد عشر يوما . وقد سمى هذه الواحة (خطأ) واحة جويتير - أمون (أى سيوة) ، ولكن رغم هذا الخلط فقد ترك لنا وصفا للبحرية وأشار الى الآثار التى رآها بها .

وكانت أول قرية يزورها هى الزبو حيث يذكر بقايا مدينة قديمة الى الشرق منها ، وهذه هى القرية الرومانية بقصر محارب وقد أشار كذلك الى المقابر الصخرية بالقرب من منديشة وبناء من طوب اللبن قرب الزبو وتوابيت فخارية على هيئة رجال ونساء وكباش وكلها تحتوى على مومياوات ، وأشار الى أطلال أخرى ومقابر بالقرب من الزبو ومنديشة ، ثم انتقل الى القصر والباويطى حيث شاهد قوس النصر الذى كان لا يزال واقفا فى أيامه ، وقد ضلله هذا المنى اذ ظنه معبد الوحي الذى زاره الاسكندر الاكبر . وقد قام كذلك بزيارة الحيز وأشار الى بقايا قرية قديمة كما أورد وصفا للكنيسة القبطية وجد ران بناء قديم منها ، وبينما هو هناك فى الخامس من يونيو اشترى قطعتين أثريتين عرضنا عليه وهما عبارة عن زهرية برونزية مكسورة ارتفاعها ٢٠ سم وتمثال « ملاك صغير اغريقى الصنع » ، ولا ترقى أوصاف بلزوني للآثار وتعليقاته عليها الى مستوى أوصاف وتعليقات الرحالة الآخرين ، ورغم هذا القصور فاننا نحمد فيه كتابته وروحه المقدامة ، فإن رحلته وإقامته بالواحة البحرية ليست بالأمر الهين ، إذ يخبرنا أنه حينما كان بالواحة لاحظ اختفاء مذكراته التى جمعها يوميا بعناية ، وأخيرا اكتشف السر ، لقد اعتقد الاهالى أنه كان ساحرا وأن

G.B.Belzoni, Narrative of operations and Recent Discoveries within the pyramids (1) and Excavations in Egypt and Nubia ; and of a Journey to the coast of the Red Sea in Search of the Ancient Berenice , and another to the oasis of Jupiter Ammon (London, 1820), pp. 377 - 437.

الكتابات غير المقررة التي كان يكتبها حافلة بالقوى السحرية وراح خادمة يبيع المذكرات الى النسوة اللاتي كن يحضرن الى البيت في غيبته، وتشفيهن من المرض وتضمن لهن قلوب الرجال وتعاونهن في التغلب على منافساتهن .

فريدريك كايو (Frederic Cailliau)

بعد عام ونصف من زيارة بلزوني وفي فاتح يناير سنة ١٨٢٠ قام بزيارة البحرية فريدريك كايو خبير المعادن والمستكشف والشغوف بالآثار وخلف لنا أهم وصف لهذه الواحة عابرة وآثارها خاصة، ولا شك أن مؤلفه عن كافة الواحات هو أهم مؤلف كتب في القرن التاسع عشر (١) . كان في طريقه في سيوة الى الفرافرة، وخلال زيارته للبحرية التي استمرت لمدة سنة أسابيع فحص بعض ملامحها ورسم خرائطها ووصف آثارها وعيونها وقنواتها القديمة، ولاحظ وجود صخور بركانية . والآثار التي وصفها كايو بالقرب من الزيو ومنديشة هي الاطلال التي تسمى الآن قصور محارب والتي عرفت حينذاك باسم قصر نصراني، ويذكر ثلاثة مباني أكبر من الأخريات ويشير الى مقابر صخرية جنوب غرب الزيو ويقايا معبد حجري صغير في المعصرة وقد لاحظ أن بيوتنا جديدة في منديشة والعجوز أقيمت فوق مساكن قديمة .

وفي القصر قام بزيارة قوس النصر وأعطى وصفا لبنيته (أنظر ص ١٨٣ - ٥) وأعطى رسومه، كما أشار الى الحروف اليونانية التي سبق أن لاحظها بلزوني على أحجار الجدار ولكن كايو اعتقد أنها علامات وضعها البناء ولتحديد مكان كل حجر في المبنى وأشار كذلك الى بقايا أثر حجري صغير بالقرب من المنزل الحالي للعمدة .

وفي طريقه الى واحة الفرافرة توقف كايو في الحيز حيث زار أربعة أماكن : أولها القرية القبطية التي دعاها « أقصر »، وثانيها كنيسة قبطية وصفها بأسهاب وأعطى رسمها وثالثها مكان على مسافة ٦٢٠ مترا جنوبي الكنيسة وفيه بقايا قصر روماني ومنازل قريبة منه، ورابع الأماكن يقع الحى الجنوبي من القصر وفيه صخرية وأطلال منازل قديمة، وكل هذه الآثار لا تزال قائمة في مواقعها وستناولها بالحديث فيما بعد .

(١) Frederic Cailliau, Voyage à Meroè, au Fleuve Blanc, au-delà du Fazgol dans Le midi du Royaume de Senna, à Syouah et dans Cinq autres oasis (Paris, 1826) .

ويقع الكتاب في أربعة أجزاء واطلس من جزء، أما الخطط والرسوم فهي من عمل رفيقه الرسام لينورزيك، والجزء الخاص بالبحرية يقع في الجزء الأول ص ١٤٤-١٩٤ .

هيد وباكو (Hyde and Pachco)

يقول كايو أنه حينما كان في البحرية قابل رحالة انجليزي يدعى هايد ،وقد زار هذا الأخير الواحات الأخرى وترك اسمه على كثير من آثار الخارجة والداخلة ولكنه لم ينشر مذكراته .

ومن الطريق التي سلكها في رحلاته تعرف أن باكو الرحالة الشهيرة قام بزيارة البحرية في شتاء ١٨٢٣-١٨٢٤ ولكننا لا نجد شيئا عن زيارته تلك في الكتاب الذي ألفه (١) .

ج ولكنسون (G . Wilknsou)

زار عالم المصريات الشهير سير جارونر ولكنسون البحرية في عام ١٨٢٥ وضمن مذكراته عنها في دليله الذي طبعه فيما بعد (٢) ويعالج الفصل الذي كتبه عن الواحات أساسا طرق القوافل ووصفه للآثار موجز إذ لا يقع في أكثر من صفحة واحدة وفيما يتعلق بالبحرية أشار فقط الى بقايا قليلة قريبة من الزبو ومقابر صخرية وقوس النصر في القصر ،وأعطى وصفا لحصن قصر علام بالقرب من القصر باعتباره بقايا قليلة الأهمية من الطوب ،وأورد ذكر الكنيسة القبطية بالحيز بالاضافة الى الاطلاع الواقعة على مسافة ٦٠٠ مترا الى الجنوب الغربي منها .

ومن سؤ الطالع أن ولكنسون لم ينشر معلومات أكثر من رحلته إذ أنه من الرعيل الأول لعلماء المصريات وكان لديه المام واسع بالحضارة المصرية القديمة وكتاب *Manners and Customs of the Ancient Egyptians* لا يمكن التقليل من قيمته رغم مرور أكثر من مائة وثلاثين عاما على تأليفه .

فيرشو

زار فيرشو الواحة لبحرية في عام ١٨٧٦ ويذكر في تقريره عن رحلته أنه دخل «حجرات تحت الأرض ، حيث كانت توجد توابيت كثيره من الفخار وعدد من الجرار» (٢) ،ولا يورد ذكرا لأي آثار أخرى .

(١) Jean Raymond Pachco, Relatian d,un voyage dans Le Maranique, (١) Le Cyrenaique et Les oasis d,Audelah et de Maradeh (paris, 1827).

(2) G . Wilknsou , Moern Egypt and Thebes (London 1835). 2 vols.

(٢) نشر فيرشو مذكراته *Gesellschaft Sitzungberichte der Ber;iner anthropologische* (٢) "Gesellschaft aus der kline oase " 1876, pp. 171 - 2

أشرسون (Ascherson)

في نفس العام أنفق أشرسون ،عالم النباتات وعضو بعثته رولفس الشهيرة ،ثلاثة أشهر في البحرية ،والى جانب أبحاثه عن نباتات الواحة فإننا مدينين له بأفضل خريطة رسمت للبحرية حتى ذلك الوقت وبمعلومات قيمة عن الآثار تركها لنا ،فقد زار كل المواقع التي ذكرها كايو ولاحظ وجود مواقع جديدة كما حل على قطع أثرية حملها معه الى برلين ،وقد اعطى مذكراته عن الآثار الى عالم المصريات لبيوس^(١) الذي نشرها في نفس العام مع تعليقاته عليها ،أما تقرير أشرسون نفسه فلم ينشر الا عام ١٨٨٥^(٢) ،وقد تضمنت مذكراته نقطتين على جانب كبير من الأهمية أولاهما اشارته الى مقصورة صغيرة بالقصر كانت تحتوى على نص في سقفها ،وهذه هي مقصورة واح ايوب رع) (ابريس) التي زارها شتيندروف عام ١٩٠٠ ولا تزال قائمة في مكانها حتى وقتنا الحاضر وثانيهما كشفه عن لوحة بها نص بجوار العيون ألمحنا اليها في الفصل السابق .

ج.شتيندروف (G .steindorff)

قضى عالم المصريات الالمانى جورج شتيندروف خمسة أيام في البحرية أبان شهر يناير سنة ١٩٠١ بينما هو في طريقه من واحة سيوة الى الفيوم ،وفى هذه الفترة القصيرة تمكن من زيارة مقصورة واح ايوب رع التي اكتشفها اشرسون ونسخ النص المنقوش على سقفها

كما أجرى حفائر محدوده بالقرب من عين المفتله وكشف عن جدار لاحدى مقاصير الملك أحمر الثانى من الأسرة السادسة والعشرين ، وهو أول من أشار الى مقبره أمنحتب فى قاره حلوه بالقرب من القصر وأول من لاحظ وجود تمثال ألبستر مغطى بالكتابة الهيروغليفية كان قد وجد أمام أحد منازل القصر ، ويتنسب لحاكم البحريه فى عصر الأسرة السادسة والعشرين المدعو جد - خونسو - ف - عنخ - ، وقد أعدت الكشف عن هذا التمثال عام ١٩٣٨ ، وقد نشر صوراً لبعض الآثار التي زارها في تقاريره^(١) ، وقد أظهرت تقارير شيندورف أهميه البحريه ، ومع هذا فمن الغريب أن أحدا من علماء المصريات لم يشد اليها الرجال لأجراء المزيد من الأبحاث .

(١) Lepsuis ZAS (1876) , p . 160

وقد نشر ملخصاً لهذه النتائج فى Mitteilungen , petermann , s

Geograpische Nachrichten aus Kairo , p.8 p . 264

Aschersen , Zeitschrift der Gesellschaft für Erdkunde (٢)

zu Berlin , Vol . 20 book 11 , 1885 and in Globus 30 , 75 .

بول وبدينل (BaII and BeadneII)

بدأت الأبحاث الجيولوجية في الصحراء الليبية عام ١٨٩٧ حينما أوفدت مصلحة المسح الجيولوجى المصرية بعثتين الى البحرية أحدهما تحت رئاسه جون بول والأخرى تحت رئاسه هيوبيدنل وقد نشرت نتائج أبحاثهما فى كتابهما الذى ظهر عام ١٩٠٣ ، ويعطينا هذان العالمان موجزا وافيا لكل ما نشر عن آثار الواحه بكل أبحاثهما بما فى ذلك أعمال يلوزنى ، كابو ، أشرسون وشتبندورف ، ويشيران الى كل المواقع الأثرية التى كانت معروفه قبلها والى مواقع جديدة عثرا عليها أثناء اجراء أبحاثهما . بعد نشر كتاب بول وبيدنل لم يكتب شئ آخر ذو قيمة تذكر عن آثار البحرية ، فيما عدا مقال كتبه ، بيرتون بكلى (A. Burton Buckiy) مفتش الرى فى الحكومه المصريه الذى زار الواحه عام ١٩٠٨ ودخل مقبره فى الباويطى ، وقد كتب عن اكتشافه وأعطى وصفا للمقبره ورسم لتصميمها (٢) ، والواقع أنه توجد مقبرتان ، وليس مقبره .

واحد ، وقد نظفتها فى عامى ١٩٨٣ ، ١٩٣٩ وكلتاها تعودان الى عصر الاسره السادسه والعشرين .

وفى ما بين ١٩٤٥ ، ١٩٦٢ نشرت بضع كتب بالعرييه عن الواحات ، وتضمنت بعضها فصولا عن البحرية ، ولكن هذه الكتب تعالج أساسا المشاريع الزراعيه الجديده التى تم تنفيذها هناك وتشير من بعيد الى بعض عادات الواحين وتقاليدهم ، وأحيانا تعطى بعض الكتب خلفيه تاريخيه ولكنها تعتمد على ماكتبه بول وبيدنل فى تقريرهما الجيولوجى وحتى هذه الخلفيه لا تسلم من الأخطاء الناتجه عن سوء الفهم . وأكثر الكتاب نشاطا هم عبد اللطيف واكد وهو موظف سابق فى وزاره الزراعه عمل سنين عديده فى مختلف الواحات وفى مريوط ، ورفعت الجوهري وهو أحد كبار ضباط مصلحة الحدود لعدد من السنين .

(١) نشر ستيدروف مقاله الاولى فى konigl . Sachs . Gesllschaft der
تحت عنوان

vorlaufiger Berricht tiber tber seine Wissenschaft Zu leipzig

1900,p.266

in Winter 1899 -1900 nach der Oase Siwa und nach Nubien

وتوجد تفضيلات أكثر وصور فى كتابه Unteremmonen Reise

Amonsoase .., pp.135-141

A Burton Buckly , ,, A phraonic tomb at the Necropolis (٢)

of ASAE 9,259-266 فى of Bawiti at Bahria

وفى عام ١٩٢٥ كتب مرفص سيدا روس بعنوان ك

A L,Oasis de Bahrieh , فى Congress International de GEOGRAPHIE

(Cairo ,Appril,1925) ولكنه لا يصيف جديدا عن الآثار وان كان يتضمن صورتين عن كنيسة الحيز .

الفصل الرابع آثار البحرية

عاصمة البحرية فى العصور الفرعونيه :

كان يوجد بالبحريه مدينتان رئيسيتان طوال العصور القديمه ، احدهما فى المكان الذى تشغله الآن القصر / الباويطى بينما كانت الأخرى تقع على حوالى خمسة أميال الى الشرق ومكانها الحالى تشغله قريبا منديشه والزيو ، وكانت بعض القرى تتناثر حول المدينتين بالقرب من العيون والآبار.

كانت العاصمة فى العصور القديمه ، كما هو الحال اليوم ، فى مكان مدينة القصر تتحلق حول المعبد الكبير التى لاتزال اطلاله قائمة حتى الآن ، أما الجبانات فكانت فى المنطقه التى تشغلها الباويطى الآن والأكمات المجاورة ، أما المكان الذى تشغله منديشه فى الوقت الحاضر فكان ذا أهمية ثانوية .


وحتى الآن لم يعثر على آثار من العصور الفرعونيه فى أى من منديشه أو الزيو ، وابتداء من القرن الأول قبل الميلاد حفرت آبار واستزرعت أراض جديده ، وبقايا القرى والمعابد الصغيره والمقابر الصخريه والجبانات التى توجد فى هذه المنطقه كلها تعود الى ما بعد القرن الأول الميلادى ، أما منطقته الحيز الواقعة على مسافه حوالى سبعة وأربعين كيلومترا جنوبى القصر ، فقد شهدت فتره ازدهار ورخاء خلال القرنين الاولين للميلاد .

ويمكن تقسيم المواقع القديمه فى هذه الواحه الى المجموعات التاليه :

(١) القصر ، (٢) الباويطى ، (٣) مواقع الى الغرب من القصر ، (٤) مواقع بين الباويطى ، منديشه ، (٥) مواقع شرقى منديشه والزيو ، (٦) الحاره ، (٧) الحيز .

(١) القصر :

كانت العاصمة القديمة للواحه تقع في نفس المكتن الذي تشغله قرية القصر في الوقت الواهن ، وكان مركزه المدينه القديمه بالقرب من مكان المنزل الحالى لعمده القصر حيث يمكننا أن نجد الآن بقايا أحد الجدران الضخمه لمعبد قديم من عصر الاسره السادسه والعشرين والمقصوره الحجرية ذات النقوش من عهد الملك واح ايب رع ، وهذا الجزء من القرية أعلى من المنطقه المحيطه وفي ظنى أنه يمكن العثور على آثار فيه اذا أجريت فيه حفائر منتظمه



(شكل ١٩) بقايا جدار حجرى من معبد الاسره السادسه والعشرين بين منازل القصر

وبالقرب من هذا المكان يوجد قوس النصر الرومانى (أنظر بعد) ويمكن مشاهدته بعض بقايا داخل أحد المنازل ، فان احجارا من المباني القديمة استخدمت فى اقامة جدران المساكن الحاضره وبين منازل القرية لا يزال يرى الجزء الأكبر من تمثال لأبو الهول عليه نقوش هيروغليفية وقاعدة ضخمة عليها نص يونانى وعدد من الأحجار الكبيرة ، أما تمثال الألبستر الذى لاحظ شتيدروف وجوده فى أحد شوارع القصر عام ١٩٠٠ والمحفوظ حاليا فى متحف القاهرة فهو ينتسب لجدار خونسو - اف - عنخ حاكم البحرية فى عهد الملك أحمس الثانى (٥٦٨ - ٥٢٦ ق.م) أعظم البناة بعبادة

فى تاريخ الواحة ، وقد مثل صاحبه جالسا القرفصاء ملفوفا بعباءة ، أما الوجه والنصف الأمامى من الرأس فقد تهشما ، وقد صورت أشكال الآلهة على الجزء المتبقى من الرأس ، أما الجسم فهو مغطى بنص فى حالة جيدة بعدد أهم ألقابه . وكحاكم للواحة فانه كان يتقلد فى نفس الوقت كل المناصب الكهنوتية الهامة فقد كان هو «الكاهن الثانى» للإله آمون ، أحد المناصب المهمة فى مصر القديمة كما كان كاهنا لمعظم الآلهة فى الرئيسية فى ذلك العصر . وفى أحد منازل القصر وجد كذلك الجزء الاسفل من تمثال ألبستر كان بدون شك للملك أحمس الثانى ، وقد مثل جالسا على كرسى بينما صور حاكم البحرية راكعا متعبدا على الجانبين وقد نقشت أمامه أهم ألقابه . وهذا الأثر محفوظ فى متحف القاهرة .

ومقصورة واح ايوب رع وهى الجزء المتبقى من مبنى أكبر لم تترك يد الزمن منه الا حجرة واحدة وأبعادها هى ٧,٠٨م فى الطول و٢,٤٠م فى العرض و٣,٥٠م فى الارتفاع ، ويتألف سقفها من ست كتل حجرية وجدرانها غفل من النقوش إذ أن النقش الوحيد بها يوجد على السقف وهو عبارة عن سطر طويل من الكتابه وسطرين قصيرين يبدو أنهما أضيفا فى وقت لاحق .

وتعطى النصوص اسم الملك واح ايوب رع وتذكر أن هذا الأثر أقيم من أجل الهين هما :

« آمون رع رب التل العظيم » وهذا لقب غير معروف للإله آمون ولم يوجد الا فى هذه الواحة وقد ظهر هذا اللقب كذلك على تمثال من الحجر الجيرى للالهه باستت عثر عليه فى المقصورة الأولى بعين المفتلة وكان صاحبها كاهنا لهذا الاله الذى وصف بأنه « الاله العظيم فى زسزس (البحرية) ، والاله الآخر الذى أقيم من أجله هذا الأثر هو خونسو » .

ونعرف اسما الرجلين المسئولين عن بناء المقصوره ، فالأول هو «واح ايوب رع نفر» ابن « ايرنخت » والكاهن الثانى للاله خونسو ، والثانى هو جد - خونسو - إف - عنخ ، ابن « بالديس » والسيدة « نيس » وكان باديسى أشهر حكام هذه الواحه وأنشط بناء معابدها ، ويوجد سطران قصيران على الجانبين يذكران اسم جد - خونسو - ف-عنخ وحده (شكل ٢٠) (١)

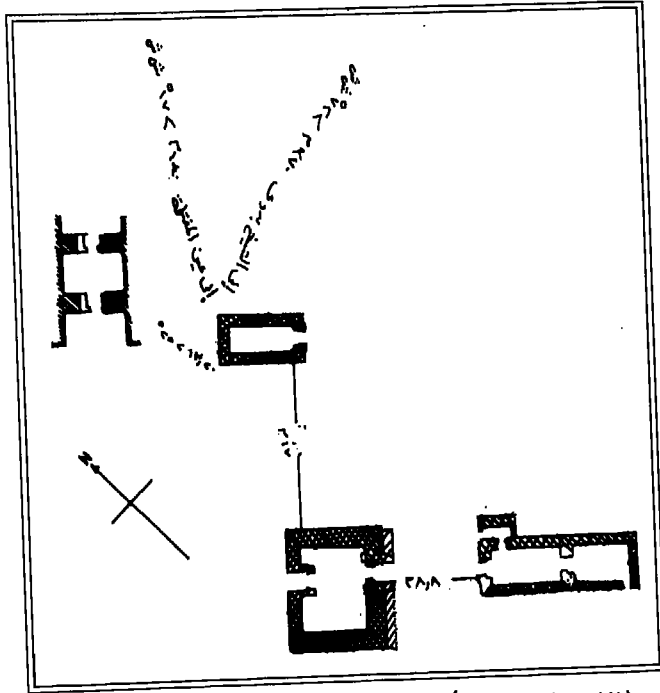
(١) من أجل وصف كامل لهذا الأثر أنظر للمؤلف
Die kapelle aus der zeit des Apries INDER Oase Bahria
Archiv . fur Aegyptische Archaelogie (April , 1938) ,
pp.97- 100

وانظر للمؤلف كذلك Bahria , I , pp . 1-5



(شكل ٢٠) منظر لظهر تمثال الألبستولحاكم الواحة البحرية أثناء حكم أحسن الثاني من الأسرة السادسة والعشرين

وتتشابه المقاصير الثلاث طريقة أو بأخرى فى ترتيب الأشكال المصورة بها (شكل ٢٢) وان كانت المقصورة الثالثة مختلفة . فعلى الأجزاء المتبقية من جدرانها نرى فى الصف الأعلى (٨٣) الأجزاء السفلى لصورة كبيرة للاله «بس» ، والواقع أننا لا نرى الا رجلى وذيل الاله . وعادة ما صور الاله « بس » كقزم ذى رأس ضخم وليد وذيل أسد ، ويرجح أنه كان لها أجنبيا قدمت عبادته الى مصر من الشرق وكان مرتبطا « بأرض الاله » (الجزيرة العربية) وببونت أى المنطقة المحيطة بمضيق باب المندب جنوبى البحر الأحمر والتي تضم الاراضى الواقعة على جانبيه الأسيوى والافريقى ، أى جنوبى الجزيرة العربية والصومال .



(شكل ٢٢) المقاصير الأربع من عهد أحس الثانى بالقرب من عين المغتلة

ومنذ الأسرة الثامنة عشرة لعب هذا الاله دورا بارزا فى حياة الموسيقيين وبصفة عامة كانت صورته تعد تميمة تجلب السعادة والسرور ، وكانت صورته هى الزينة المفضلة على الأسرة وأدوات زينة المرأة كما كانت توشم بها أفخاذ الراقصات فى

عصر الأسرة التاسعة عشرة ، وتعرف عن مثل هذا الوشم من صور المقابر
والتماثيل الصغيرة وصور جدران المنازل الخاصة (١) (شكل ٢٥) .



(شكل ٢٣) الملك أمس الثاني يقدم القرابين لصف من الالهة يتقدمهم
اوزوريس وايزيس المقصورة الأولى في عين المغتلة .

ورغم أن عبادة الاله بس كانت منتشرة بين طبقات الشعب الوسطى ورغم أن
تمائمه كانت تستخدم كتعويذات مفضلة الا ان معابده نادرة ، وأهمها المعبد الذي
وجده كوبيل في سقارة والذي يعود تاريخه ، فيما يرجح ، الى العصر البطلمي .

وفي مقصورة البحرية هذه نرى بس مصورا على كل الجدران ، وصوره تمتد
ارتفاعا حتى السقف ، ومن الواضح أن جد - خونسو - اف - عنخ أقامها كمكان
عباده لهذا الاله ، ومن بين المناظر المتبقية نشاهد سيقان سبع نساء وأوقات أمام بس ،
ولا شك أنهن كن موسيقات يعزفن على الآتهن .

(١) لمزيد من التفاصيل عن هذا الاله وعن الكتب والمقالات التي تتعلق به أنظر :
A . Fakhry , Bahria I , p. 1655 ff . وعلى أى حال فإن أصل وعبادة هذا الاله فى حاجة
الى مزيد من الدراسة .

ولم يفرغ العمل بعد في موقع عين المفتلة ولا تزال مباني من اللبن والحجر تنتظر معول الأثرى ، وفي رأيي أن هذا الموقع تأسس كحى جديد ابان عصر الأسر السادسة والعشرين . وفي عصر الدولة الحديثة كان يوجد معبد قديم في وسط المدينة القديمة وأنه جدد وأزيد فيه خلال عصر الأسرة السادسة والعشرين وخلال هذا العصر الذهبي من تاريخ الواحة أسس حى جديد ولن يدهشنا العثور بالقرب من هذه العين الخلابة على أطلال منازل كبيرة لحكام البحرية الأثرياء في ذلك الوقت .

مقبرة أمحمتب حاكم البحرية :


احتلت جبانة العاصمة القديمة الأكمات المحيطة بها وأقدم مقبرة بها نقوش عثر عليها في البحرية يمكن مشاهدتها بقارة حلوة ، على بعد حوالى ثلاثة كيلو مترات جنوبى قرية القصر . هذه هي مقبرة أمحمتب حاكم البحرية الذى سبق أن أشرت اليه أكثر من مرة ، ويعود تاخيها ال يما بين النصف الثانى للأسرة الثامنة عشرة والنصف الأول للزسرة التاسعة عشرة ، وهى مقطوعة فى صخر التل (شكل ٣٧) ورغم وجود مقابر أخرى فى نفس المكان فإنها هى الوحيدة التى تحتوى على نقوش وفى السنوات القريبة تعرضت مناظر جدرانها للتخريب حتى أن بعض الأجزاء التى صورتها ونشرتها من ثلاثين سنة مضت قد ضاعت .



(شكل ٢٤) أمحمتب الثانى يتعبد وخلفه حاكم الواحة ممسكا بمبخره

والمقبرة المنحوتة في الحجر الرملي في قمة التل تتجه ناحية الشرق وتتكون من فناء ، وقد سقط السقف والأعمدة كما ضاع الجزء الأكبر من الجدران المنقوشة للحجرة الأولى ، وتوجد حجرتان صغيرتان للدفن محفورتان في الصخر في الجنوبي للحجرة الثانية .

في الفناء يصور منظر مهشم صاحب المقبرة جالسا على مقعد (شكل ٢٨) يشرف على الخدم وهم يملأون الجرار بالنبيذ ويخزنونها ، ويوجد كذلك منظر مأدبة مهشم وفيه نرى أمحتب جالسا على كرسي بينما زوجته « أورلي » على حصير عند قدميه .



(شكل ٢٥) صف من الآلهة آخرهم « حا » رب الصحراء



(شكل ٢٦) تمثالان صغيران من البرونز عثر عليهما في المقصورة الأولى أحدهما للاله تحوت والثاني يرجح أنه لأحمس الثاني ، وكلا التمثالين كانا مكورين بقشرة ذهب

وتظهر بقايا منظر جنازى على الجدار الشمالى ، ففى الجانب الأيمن للصف الأعلى يبين جزء من هذا المنظر أنه كان يوجد هريم فوق مدخل المقبرة ، وفى عام ١٩٠٠ كان المنظر أفضل حالا مما هو عليه الآن وترينا الصور التى التقطتها شتيندروف منظر نقل المومياة الى القبر حيث تجر أربع بقرات الزحافة الجنازية بينما راح عجل يمرح أمامها .

وعلى الجدار الشرقى للحجرة المكانية صور صاحب المقبرة يشرف على تعبئة الأكياس بالحبوب والجرار بالنبيذ ، وتفصيلات المنظر الدقيقة على جانب من الأهمية كما أن حركات العمال الذين يكيلون القمح أو يغلقون الأكياس حافلة بالحياة .

وعلى الجدار الشمالى ، فى الصف الأعلى ، نشاهد أمحتب وزوجته راكعين فى تعبد للاله حاتور المصورة على هيئة بقرة خارجة من جانب تل ، وعلى منحدر التل صورت أعود البردى ، وأمام حاتور توجد مائدة قرابين . وتصور مناظر أخرى على نفس الجدار أمحتب وزوجته يتعبدان ويقدمان قرابين لآله برأس ابن أوى وإله أخر داخل مقصورة قابض على سكين ولم يمكن التعرف عليه .

وعلى قمة الأكمة ، وليس ببعيد عن هذه المقبرة ، نجد مقبرة أخرى مبنية من اللبن وجدرانها مكسوة بطبقة من الجص وكانت عليها مناظر مصورة الا أن شيئا لم يبق منها ولا شك في أن هذه الأكمة وكل المنطقة المحيطة بحاجة الى أبحاث أثرية ، ومن المحتمل جدا العثور على جبانة ، أو جبانات ، من عصر الدولة الحديثة .


قوس النصر بالقصر :

كان هذا الأثر في حالة بأس بها حتى منتصف القرن الماضي ولكنه قد تهدم الآن وأخذت أحجاره لتستخدم في بناء بعض المنازل (شكل ٣٠) ، ولا تزال بقاياها في مكانها ولكنها لا توضح كيفية مظهره الأصلي (شكل ٣١) ، وقد وصفه كل من بلزوني وكايو وولكنسون ولكن خيروصف له ما كتبه هوسكنز (Hoskins) الذي زار البحرية عام ١٨٣٥ ، هناك ما كتبه عنه :


وأكثر آثار الواحة جلالا هو قوس النصر الذي يرجع الى العصر الروماني بالتأكيد ، وهو يقوم على منصة ارتفاعها ١٢٨ قدما تتكون من كسر الحجر المكومة بلا ترتيب في الاسمنت ، ويحيط به جدار سمكه سبعة أقدام مبنى من أحجار مرتبة طولاً وعرضاً ، ويبلغ طول الأحجار ثلاثة أمثال عرضها بحيث يغطي حجر واحد موضوع بالطول ثلاثة أحجار أسفله موضوعة بالعرض ، أما الكورنيش الذي كان يمتد ليحيط بالمنصة فهو من نمط جيد ويعطوه اقريز من مخدد ثلاثي به سلسله من النتوءات الصغيرة المثلثة الشكل تحت الإفريز (triglyphs) والدنطيل (DENILS) ويعطوه نوع من العلية (attic) بكورنيش ارتفاعه ثلاثة أقدام مما كون حاجزا يحيط بالمنصة ، وهذه الأخيرة مكشوفة من جوانب ثلاثة أما الجانب الرابع فان أرضية قرية القصر كانت ولا تزال في نفس مستواه . وتتجه الواجهة الرئيسية صوب الشمال .

وقوس النصر الذي يقف في وسط الواجهة الشمالية للمنصة يبلغ ٢٥ قدما طولاً ، ولم يبق منه حالياً الا العقد الأوسط ومنه يهبط درج الى أسفل . وقد زخرفته واجهاته بزخارف جصية وعلى كل جانب من جانبي العقد توجد كوة بها أعمدة صغيرة وثمة درج يؤدي الى سطيحة (terrace) ذات مدخل يقع تحت العقد ، وتوجد آثار حررف يونانية على الجدران اعتقد بلزوني أنها بقايا نص في حين افترض كايو أنها عبارة عن علامات ساعدت العمال على تحديد أماكن وضع أحجار البناء (١) .

(١) G.A Hoskins, Visit to the Great Oasis of the Libyan(1)
Desert , (London) pp. 225 - 7



(شكل ٢٨) أملتخب يشرف على عمليات تخزين الحبوب وجرار الدبيذ



(شكل ٢٩) بقايا منظر لاتباع يحملون القرابين



(شكل ٣٠) قوس النضر الرومانى فى قرية القصر كما كان عام ٨٢٠ وقبل تخريبه
Cailliaud, Atlas II, Pl. XXXIX view from s.w. عن

هذه هى أهم الآثار القريبة من القصر أو الواقعة بين منازلها (شكل ٣٣، ٣٢ ، ٩
أما الآثار التى تقع الى الغرب من القرية ، لا سيما معبد الاسكندر الاكبر ، فسنصنفها
بايجاز فى نهاية هذا الفصل . أما الآن فسأعطى وصفا مختصرا لأثر غير عادى فى
الواحات وأعلى به مدفن أبو منجل المنحوت فى تلال الباويطى ، الجبانة القديمة لهذه
الواحة (شكل ٣٤) .

مدفن أبو منجل فى قارة الفراجى :

عند زيارتى الأولى للبحرية أخبرنى بعض عمالى المتقدمين فى السن الذين
شاركوا فى الحفائر غير القانونية ، أنهم فتحوا مقبرة كبيرة منذ ما يقرب من عشرين
عاما (أى حوالى ١٩١٦) . وقالوا أنهم وجدوا فيها مئات من التماثيل البرنزية
الصغيرة وآثارا كثيرة اخرى بما فى ذلك مئات من موميאות « الدجاج » التى كان
للكثير منها ملفوفا فى ورق مذهب وقد جمعوا هذه الآثار وغيرها وأخذوها الى
القاهرة ، وسالموط وألمنيا لبيعها للصاغة وتجار الآثار ؛ وحينما حاولت أن أعثر على
هذا المكان وجدت أنه قريب من الأكمة الواقعة على مسافة ٤٠٠ مترا جنوب غرب
مركز الشرطة وهى منطقة تشغلها جبانة حديثة .



(شكل ٣١) نفس قوس النصر من الجانب الآخر

ولم يعطنى أى من محدثى معلومات محددة عن المدخل المؤدى الى هذه المقبرة ولم يكن فى وسعى أن أبحث عنه فى الجبانة الحديثة كيفما اتفق ، ولذلك تخلّيت عن محاولة العثور عليها حيث أننى لم أوغب فى جرح مشاعر سكان الباويطى .

وفى صيف عام ١٩٤٢ أمضيت ثلاثة أشهر فى البحرية ولكن موسم الحفائر هذا لم يكن بنفس توفيق المواسم السابقة اذ لم أعثر على أى آثار هامة . ومن هنا قررت التوقف عن الحفر وكرست جل وقتى لترتيب مذكراتى وبحث بعض مظاهر حياة الناس وعاداتهم ، وكما هو معلوم فان باحث الآثار الذى يكرس نفسه للحفائر يكون فى حاجة دائمة الى الأموال ولا بد له من التحلى بالصبر ولكنه الى جانب هذا لا بد له من أن يحالفه الحظ ، ورغم أن الحظ كان حليفى فى كل أبحاثى فى هذه الواحة فان شعروا بدأ يخالجنى بأن الهة الحظ قد هجرتنى هذا الصيف ، وكان أملى أن يكون هجرانها لفترة قصيرة ، وقد كان .

بعد أن توقفت عن التقيب قررت أن أنال قسطا من الراحة ورتبت مواعيدى على هذا الأساس ، فكنت أمضى ساعات الصباح فى مراجعة مذكراتى والاسترخاء فى واحدة من الحدائق خلال ساعات الأصيل ، أما فى المساء فكنت أقضى بضعة ساعات

مع سكان الواحة أسجل ما أسمعه منهم ، وهكذا سارت الأمور لمدة يومين ، وفى اليوم الثالث ذهبت ومعى أحد الأتباع لنجلس قريبا من عين البشمو ولا متع الطرف بمنظرها البديع وألاحظ الأطفال وهم يسبحون ويلهون فى مياهها ، وبينما أنا هناك مرى أحمد أبو جابر ، الذى كان أول من عرض على اثارا للبيع عند أول زيارة لى للواحة ، فى طريق عودته من حقله الصغير القريب من عين البشمو ، كان يحمل حزمة من الأغصان الجافة ولم يرانى فناديته وطلبت منه أن يجلس معى على الحصير وأن يشاركنى كوبا من الشاى فقبل على الفور ، وبطبيعة الحال دار حديثنا حول الآثار وأشار هو مرة ثانية الى « المقبرة » الكبيرة فى قارة الفرارجى ، فأخبرته أننى لا أستطيع أن أبدا فى التنقيب عنها مالم أعرف أولا مكان مدخلها حتى لا أثير الفوضى بين المقابر الحديثة المحيطة بها ، وغادرنى قائلا أنه رغم فشله السابق فإنه سيحاول تحديد موقعها فى صباح اليوم التالى .

وفى أصيل اليوم التالى جاءنى وطلب منى أن أصطحبه الى المنطقة حيث أرانى الحافة العليا لجزء مستوم مقطوع فى الصخر ، وفى ظرف ساعة وبمساعدة من ثلاثة عمال اقتنعت إن المكان يستحق المزيد من البحث ، وفى صبيحة اليوم التالى بدأ أربعون عاملا فى ازالة الرديم وفى نهاية اليوم كنا قد وصلنا الى المدخل ، وغمرتنى الفرحة حينما رأيت نصوصا هيروغليفية على جانبيه ، لقد وجدت أخيرا « مقبرة الدجاج » (شكل ٣٤) .

والمقبرة عبارة عن مدفن جماعى للحيوانات المقدسة ، وقد اعتقد لصوص المقابر خطأ أن عظام أبو منجل والصقور وغيرها من الطيور هى عظام دجاج ، والواقع أن التل سمى قارة الفرارجى تبعا لهذا الاعتقاد الخاطئ . وان مثل هذه المدافن معروفة لدينا من عدة مواقع فى مصر لا سيما فى تونة الجبل ، فى جبانة الاشمونين وفى سقارة وهى تعود بصفة عامة الى عصر الأسرة السادسة والعشرين وما بعده ، كما أنها شاعت فى العصر البطلمى وبداية العصر الرومانى كانت الطيور تحنط وتوضع فى جرار يحكم أغلاقها ويحفظ الهام منها فى كوات منحوتة فى جوانب الممرات ، وفى نفس الممرات كانت تحفظ أشياء نذرية مختلفة الانواع مثل النصب والحلى ، وتمائيل البرونز لبعض الآلهة ، ورغم ما تعرضت له « المقبرة » من نهب على يد اللصوص ورغم أن النار اشتعلت ذات مرة فى الممر الرئيسى ، فانه خلال الاسابيع الخمسة التى عملت فيها وجدت من الآثار أكثر مما كنت أتوقع .

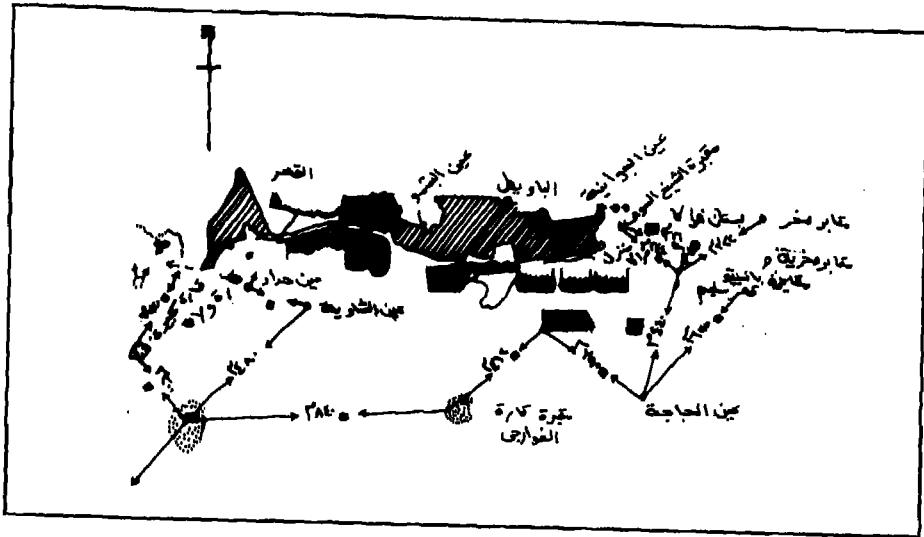
وصف المدفن :

ان مدفن أبو منجل منحوت في صخر التل وله فناء يقع في مقدمة مدخله ، ويمكن الوصول الى الفناء من قمة التل بواسطة درج مقطوع في الصخر ارتفاعه ٣,٥ مترا ، ومدخل المدفن يتجه ناحية الشرق وفي كل جانب من جانبي الفناء توجد مقبرة خالية من النقوش ، ويؤدي المدخل الى الممر الرئيسي الذي تتفرع منه ممرات أخرى نحو الشمال والجنوب وفي كل ممر توجد مشكاوات محفورة على جانبيه

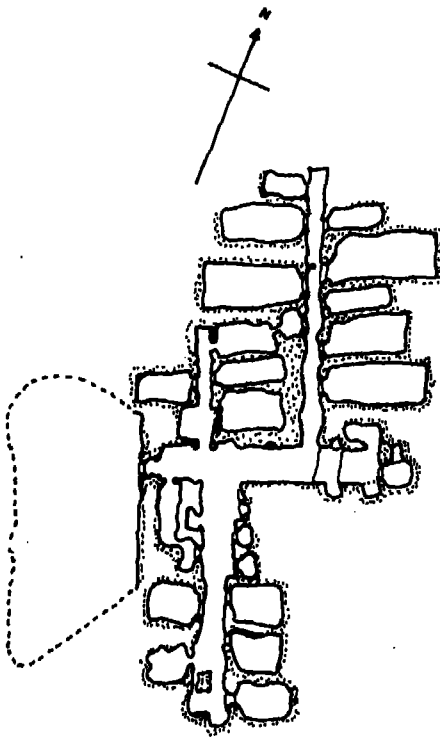
وفي الجانب الشمالي للفناء يوجد نقش للاله بس محفور في الصخر وعلى يمينه يقف حورس مصورا على هيئة صقر يلبس التاج المزدوج ومن الواضح أن الشكلين اللذين كانا ملونين باللون الاحمر قد نقشهما فنان متمكن ، ويجب أن نذكر هنا أن عبادة الالهين تحوت وحورس كانت منتشرة في الواحة كما هو واضح من آثار أخرى . وقد كسى المدخل بلوحات من الحجر الجيري ، وقد ضاع العتب أما الجانبان فلا يزالان في مكانيهما وان كان الجانب الايسر في حالة أفضل .



(شكل ٣٢) اطلال قوس النصر في الوقت الراهن




(شكل ٣٣)
خريطة لأهم المواقع الأثرية حول منازل
قريتي القصر والباويل



(شكل ٣٤)
خطة مدفن أبو منجل في قارة الفراجى في
الجبانة الحديثة جنوبي منازل البايوطى

والنقش في الصف العلوى للجانب الأيمن للمدخل مهشم جدا وما تبقى منه يصور « الكاهن الأول » يقدم قرابيننا لاله ما وخلفه يقف الاله أنوبيس ، وعلى نفس الصف ترى نقشا ضاع اسمه (ص ٩٦) يقدم القرابين لاله ضاعت صورته . وخلف الملك يقف « ايمحتب ، الابن الأكبر لاله بتاح » .




(شكل ٣٥) رسم للاله بس على الجانب الشمالى للفناء الخارجى

وتصوير الكاهن الأول على جانب والملك على الجانب الآخر يذكرنا بمعبد الوحي في سيوة ومقاصير عين المفتله بالبحرية وكلها تؤرخ بحكم أحمس الثانى من الأسرة السادسة والعشرين وينبغى أن نلاحظ توطد عبادة ايمحوتب المؤله ، الوزير الشهير للملك زوسر من الأسرة الثالثة ، ومن الجدير بالذكر ان اسم هذا الرجل وجد مرتبطا بمدفن لطائر أبو منجل عثر عليه المرحوم .. ايمرى فى حفائره بسقارة فى شتاء ١٩٦٨ ، ١٩٦٩ .

وفى الصف الثانى على الجانب الأيمن صورت حاتحور ، الالهة العظيمة ، سيدة زسزس (الواحة البحرية) وهى تحيى خونسو ، الاله العظيم ، رب البحرية . وبين

الالهين توجد مائدة قرابين محملة بأرغفة الخبز وأوزة وخيارة . وعلى الجانب المقابل تحيي الالهة موت الاله أمون رع ، سيدة زسزس وبينهما قرابين . وفي الصف الأسفل نرى الاله حورس على اليسار يصب مياها مطهرة ، وعلى اليمين كان يقف الاله تحوت ولكن صورته تهشمت تماما .

الرملى ، تاج من الحجر الجيري للاله بس ، لوحة لرجل مصور لابسا ملابس يونانية ، تمثال من الفيانس للالهه ايزيس ترضع طفلها حورس هذا بالاضافة الى كمية كبيرة



(شكل ٣٦) رسم للاله تحوت على هيئة أبو منجل على جدار الممر الرئيسي

وعلى جدران الممر الرئيسي توجد بعض الكتابات الديموتيقية وكذا رسوم للاله أمون رع مصور برأس صقر ، وللاله خونسو ، وللاله تحوت برأس أبو منجل ، فضلا عن صورة لمركب الاله أمون رع في وسطها مقصورة الاله ، وأثناء تنظيف الممرات والكوات وجدنا أشياء عديدة لم يفتن اليها اللصوص وأهملوا ، وقائمة هذه الأشياء طويلة ولن أذكر إلا أشياء قليلة لندرك منها ماذا يمكن أن نجده في مثل هذا المدفن ، فمن بينها تمثال صغير من الألبستر للاله حريو خرد ، نموذج مثال للجزء الأعلى من تمثال ملكى ، رأس أبو الهول ، جسم تمثال آخر لأبو الهول ، تمثال أسد من الحجر من قطع برونزية لتمثيل وتيجان ، وتمائم صغيرة من الفيانس وبضعة صناديق خشبية وقواعد تمثيل مطعمة بعلامات هيروغليفية من الزجاج .

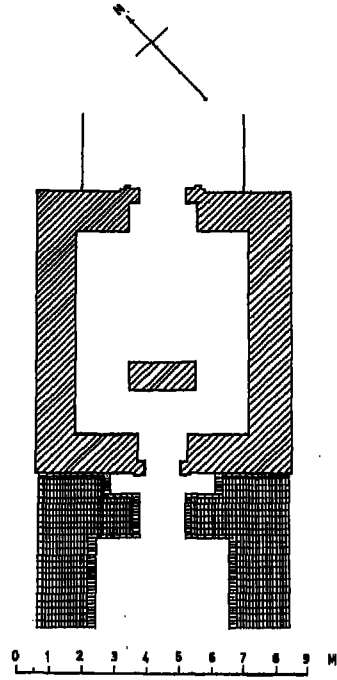
أما عن تاريخ هذا المدفن فيحتمل أنه بدأ قرب نهاية الأسرة السادسة والعشرين أو في بداية العصر البطلمي وظل مستخدماً حتى العصر الروماني المبكر .

المواقع الأثرية غربى القصر :

توجد تلال عديدة الى الغرب من القصر بها مقابر منحوتة فى الصخر كما هو واضح فى الخريطة (شكل ٣٣) وأهم هذه الآثار توجد فى قصر علام حيث نجد بقايا حصن من اللبن من العصر الرومانى ، والمقصورة الحجرية فى العيون والتي سبق وصفها (شكل ٣٨ ، ٣٩) وهى التى عثر فيها على لوحة شوشنق الرابع ، والمعبد الحجرى بالمعروف باسم قصر المجيصة والذي كان مكرسا لاسكندر الأكبر .



(شكل ٣٧) مدخل مدفن أبو منجل المنحوت فى الصخر



(شكل ٣٨)
خطة المقصورة الحجرية
في العيون بمنطقة القصر

معبد الاسكندر الأكبر :

بالقرب من التبانة وفي الواقع المعروف باسم قصر المجيصة نجد معبد حجري أقيم باسم الاسكندر الأكبر ، وقد بدأت العمل فيه في عامي ١٩٣٨ ، ١٩٣٩ ولم أنهه الا عام ١٩٤٢ ، وعلى الأجزاء المتبقية من الجدران (شكل ٤٠) نرى الاسكندر في حضرة الاله أمون وغيره من الآلهة ، وكثير من النصوص المصاحبة للمناظر لا تزال في حالة جيدة

وهنا نجد اسم الفاتح العظيم داخل خراطيش ، أما المعبد نفسه فيتألف من حجرتين مبنيتين من الحجر الرملي تقعان في الجزء الشمالي من ساحة المعبد التي يدور حولها جدار محيط ، وخلف المعبد توجد مساكن الكهنة ، والى الشرق توجد غرفتان يحتمل أنهما كانتا تستخدمان كمكاتب لادارة شئون المعبد والى جوارهما نجد مقصورة جانبية في وسطها مائدة قرابين من اللبن ، وأمام المعبد توجد مساكن ومخازن ، ويبلغ عدد الحجرات داخل ساحة المعبد ٤٥ حجرة ، ويتجه مدخل المعبد صوب الجنوب المحلى (لا المغناطيسى) وبوابة الجدار المحيط به مبنية بالحجر وتفتح كذلك ناحية الجنوب ، وأمام البوابة عثر على مائدة قرابين جرانيتية منقوشة ارتفاعها ١٠٩ سم عليها اسم الاسكندر وهي محفوظة حاليا في متحف القاهرة (شكل ٤٢) .

وإثناء تنقيبي في المعبد الحجري وجدت تمثالا صغيرا على الأرض بجوار الجانب الجنوبي للباب المؤدى الى الحجرة الثانية ، وهو تمثال لكاهن للاله رع وان كان اسمه قد ضاع وعثرت على أشياء أخرى صغيرة في المباني اللبينية وكلها تشير الى أن المكان كان مأهولا خلال فترات عديدة من أيام الاسكندر حتى القرن الثاني عشر الميلادى ومن بين هذه الاشياء كمية من شقف الفخار السمياني مزخرفة بأشكال هندسية وانسانية ، وعثر على عدد من قطع اللخاف اليونانية والقبطية احداها تحتوى على نص سرياني من القرن الخامس الميلادى ، اذ أن النص الدينى المكتوب عليها لا يجعلنا فى شك فى أنها من العصر المسيحى (١) . وعثر كذلك على كمية كبيرة من الزهريات والمصاييح الفخارية وكلها تعود الى الفترة ما بين القرن الرابع والقرن الثاني عشر الميلادى . ان هذا هو المعبد الوحيد الذى يحمل اسم الاسكندر والذى عثر عليه فى الواحات الخمس .



(شكل ٣٩)
مقصورة
العيون اثناء
الحفائر عام
١٩٣٩

(1) Mured Kamil ,, Ein Syriches ostrakon aus dem v. yarhundert ,"
sctitti inonori di Giuseppe Furlani (Roma , 1957) , pp. 411- 3 .

المواقع الأثرية بين الباويطى ومنديشة :

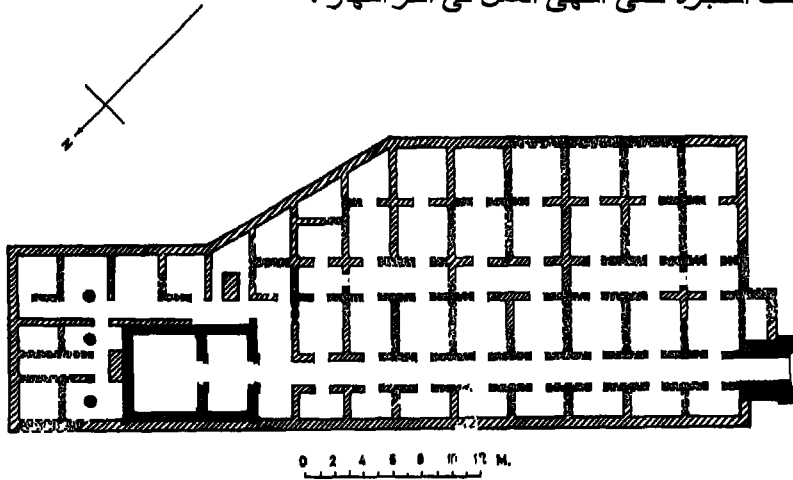
الى الغرب من جبل منديشة يوجد عدد من المقابر الصخرية التى لا تحوى نقوشا وغير بعيد منه يمكن أن نلمح أعالي جدران معسكر كبير بداخله حجرات بارزة على وجه الصحراء ، ولم يقم أحد حتى الآن بفحص المقابر أو المعسكر .




(شكل ٤٠) المعبد الحجرى لاسكندر الأكبر فى منطقة التبانبة والمنازل والمخازن التى بداخله

وفى العجوز توجد بضع مقابر صخرية ، الا أن منازل هذه القرية الصغيرة مبنية فوق موقع قديم ، وقد عثرنا هنا على بقايا كنيسة فى عام ١٩٤٦ ، وعلى بعد حوالى ميل واحد جنوبى العجوز يوجد تل يدعى الجرعية به نقوش ليبية .

أما في الموقع المعروف باسم المعيصرة فقد كانت توجد قرية قديمة وبجوارها هيكل حجري من العصر الروماني كان قائما على واحد من التلال ، وحتى يناير ١٩٣٨ كانت المداميك الثلاثة السفلى لهذا الهيكل لا تزال في مكانها وعليها نقوش يونانية ، ولكن حينما عدت في صيف نفس العام وجدت أن الأحجار قد أزيلت من مكانها على يد بعض مهندسي الحكومة من أجل بناء سور حول عين في منديشة . ولما رجعت للواحة مرة ثانية في يوليو سنة ١٩٤٥ قررت إجراء حفائر بقايا المساكن القريبة من موقع الهيكل ووجدت أن المنازل كانت قد دمرتها النيران وأن ما تبقى من آثار قد تساعد على تحديد تاريخ الموقع ، وكما يحدث غالبا في التنقيبات الأثرية ، يعثر على أهم الآثار في أقل الأماكن توقعا لوجودها فيها ، في حجرة من حجرات منزل التهمته النيران كان العمال قد بدأوا في إزالة كميات كبيرة من الرماد والتراب المتراكم ، وعلى ارتفاع حوالي ١٧٠ سم من الأرضية لاحظت وجود كوة في الجدار الغربي وبها أناء فخاري صغير يغطي فوهته طبقا ، وحينما حاولت أن أنقل الإناء من مكانه وجدته ثقيلًا فأزلت الغطاء وإذا ببريق الذهب يعشو عيني ، وبلا تردد وضعت الغطاء مرة ثانية على الفوهة وتركت الإناء في الكوة ، وحينما سألتني أحد مساعدي عما إذا كان يوجد شيء داخل الإناء أجبتُه بأنها مليئة ببعض المواد المحترقة ومن الأفضل تركها في مكانها حتى نهاية اليوم ، وبعدها نأخذها إلى المنزل لنفحصها في هدوء ، وكان هذا إجراء احتياطي ضد أي هياج تثيره كلمة « ذهب » بين العمال وما قد تخلفه من مضاعفات ، ولعل من نافلة القول أن أذكر أنني لم أغادر مكاني على قمة جدار تلك الحجرة حتى انتهى العمل في آخر النهار .

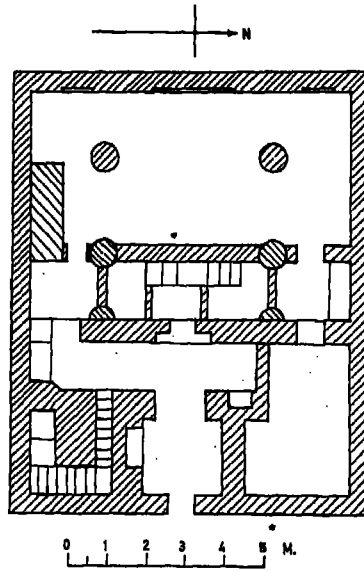


(شكل ٤١) منظر لقصر الاسكندر الأكبر المسمى « قصر الميجينية » ،



(شكل ٤٢)

لجدار الخلفى للمعبد وعليه الاسكندر الأكبر يقدم قرابين لآلهة مختلفة



(شكل ٤٣) تخطيط أحد المنازل اللبنيّة خارج ساحة المعبد



(شكل ٤٤) الهيكل الحجري في قصر المعصرة أزيل عام ١٩٣٩

وقبل أن أعطى الإشارة بالتوقف عن العمل ، أخذت الإناء بين يدي وحين جلست في السيارة وضعته في حجرى حتى وصلنا الى مقرنا المؤقت في الباويطى ، وعندما وصلنا المنزل أخبرت مساعدى الثلاثة إن عمل اليوم لم ينته بعد بالنسبة لهم اذ توجد مفاجأة داخل الإناء فانهالت أسئلتهم ولكن لم يتلقوا منى أى جواب ، وعندما صرنا داخل المنزل وضعت الإناء على المائدة ودعوتهم الى فحصه ، ويمنتهى الحذر تناولت قطع الذهب الواحدة بعد الاخرى ، كان واضحا أن هذه هى مجوهرات احدى سيدات المنزل (احتفظت بها فى غرفة النوم) ولما اشتعلت النيران فى المنزل هرب السكان بحياتهم .

وحيث ان السقف قد احترق وانهار على الأرض لم يتخيل من أعضاء الأسرة أن النيران لم تترك شيئا الا والتهمته بما فى ذلك الإناء فى تلك الكوة ، والواقع أن الحرارة لم تؤثر كثيرا فى محتوياته ، ومن بين قطع الحلى نجد قطعاً مصنوعة بمهارة فائقة ، أهمها اقراط ، وحلى فضية ، اسورتان ، قلادة وعدد من الأساور والخواتم البرونزية ، وفى هذا الكنز وجدت قطعة عملة ذهبية تحمل اسم الامبراطور فالتر (Valens) الذى حكم من ٣٦٤ - ٣٧٨ بعد الميلاد وهذا يدل على أن الحلى لا تنتمى الى ما قبل هذا الوقت بل يمكن القول بشئ من التأكيد أنها تعود الى القرن الرابع الميلادى . وهذه الحلى محفوظة حالياً فى المتحف القبطى بالقاهرة .

المواقع الأثرية شرقى منديشة والزبو :

ان المواقع الواقعة الى الشرق من الباويطى والتي تم فحصها حتى الآن تعود بلا استثناء الى العصر الرومانى أو أواخر العصر البطلمى ولا يعود اى منها الى العصور الفرعونية (شكل ٤٥) ، وربما أمكن ايضا ذلك بافتراض أن المعابد والمقابر الفرعونية وغيرها من المباني الهامة كانت تقام فى العادة بالقرب من العاصمة ، والظاهر أن هذا الاتجاه بدأ يتغير حينما راحت الواحة تشهد نمو المشروعات الجديدة منذ القرن الأول قبل الميلاد وصار القسم الشرقى من البحرية مكتظا بالسكان والمواقع بين الباويطى ومنديشة ، والتي سبق ذكرها ، تعود الى ما بعد بداية المسيحية ، وينطبق نفس القول على المواقع الكائنة الى الشرق ومن حول منديشة والزبو .

وقد تعرضت المقابر الصخرية المنحوتة فى كثير من الأكمات القريبة من هاتين القريتين للنهب فى الأزمان القريبة ، وتناثرت قطع من التوابيت الخشبية والفخار أمام الكثير منها الى جانب بعض العظام وبقايا لفافات المومياوات وفى شمال شرق منديشة ، عند كوم جبرين ، توجد بقايا مبنى حجرى صغير تبلغ أبعاد بعض الحجارة ١٥٨×٦٠×٥٢ سم ، ولم توجد عليها أى نقوش ولا يمكن تحديد تاريخه دون اتمام الكشف عن الموقع كله ، وعلى حافة الجبانة الحديثة لمنديشة توجد جبانة قديمة ، والموقع يعرف باسم الجور .

وعلى مسافة كيلومترا واحد شرقي الجور توجد جبانة أخرى تسمى الجزاير ، وقد تعرضت كلتا الجبانتين للتهب ومن بقايا شقف الفخار يمكن تاريخهما بالعصر الروماني ، ومثل هذين الموقعين يستحق التنقيب . وتوجد مقابر قليلة منحوتة في صخر أكمة تسمى « سجام » وعلى قممتها توجد جبانة ، والموقع كله يعود الى العصر الروماني . وعلى جدران بعض المقابر تظهر بضعة نقوش ليبية وكوفية ، ويمكن رؤية مقابر أخرى مماثلة في عين بريج شرقي سجام .

وفي قصور محارب توجد أطلال قرية من العصر الروماني ، بها مباني ذات طابقين ومن بين منازلها يمكن تمييز ثلاثة منازل أكبر مما عداها . وفي نفس الموقع نجد كذلك حصنا من الطوب اللبن ومعبدا من الحجر يتألف من حجرة واحدة ، وبعض الكتب التي تحدثت عن البحرية تشير الى هذا الموقع على أنه « قرية قبطية » ولكن خلال زيارتي للموقع لم أعثر على أى شئ على سطح الأرض أو على الجدران يمكن أن يكون دليلا على أن المسيحية كانت معروفة هناك ، وثمة حى لهذه القرية في مكان يدعى « دنيسة » على بعد حوالي ٧٠٠ مترا من قصور محارب (شكل ٤٦) ومن بين مبانيه يوجد مبنى يسميه الأهالي « الكنيسة »

وفي قارة مغربية توجد جبانة كبيرة فضلا عن المقابر المنحوتة في صخر الأكمة ، وتحتوى إحدى هذه المقابر على بضع حجرات كسيت جدرانها بطبقة من الجص ، وتقع هذه الجبانة على مسافة كيلو متر ونصف من كوم جبرين ، ويبدو أنها كانت مدفن أهل تلك القرية القديمة .

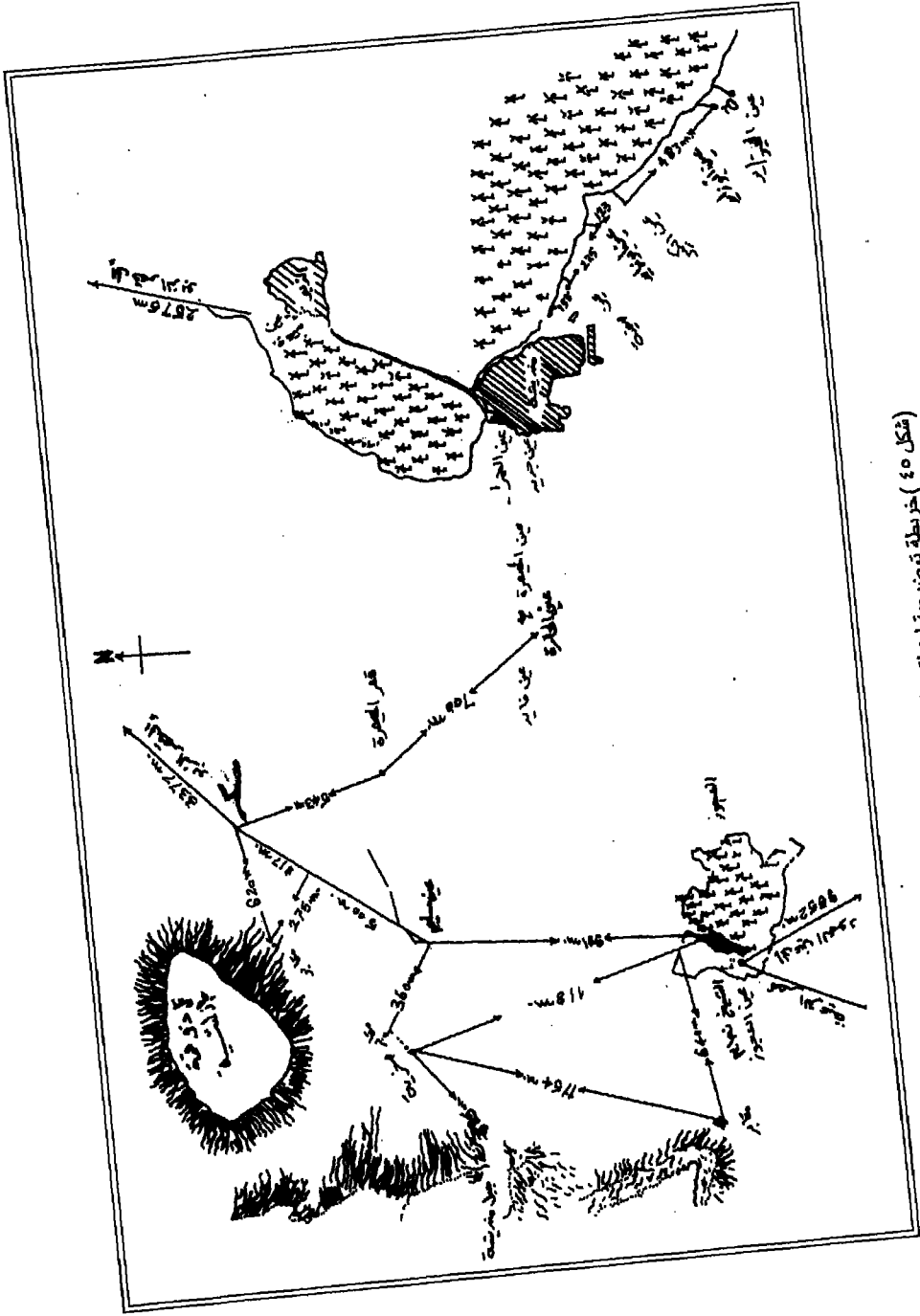
وتوجد مواقع ضئيلة الأهمية مثل عين قاضية جنوبي قصور محارب حيث نجد جبانة صغيرة . والجبانة على بعد ستة كيلو مترات جنوبي منديشة وبها أطلال مبنى روماني من اللبن .

النقوش الليبية في قصر الزبو :

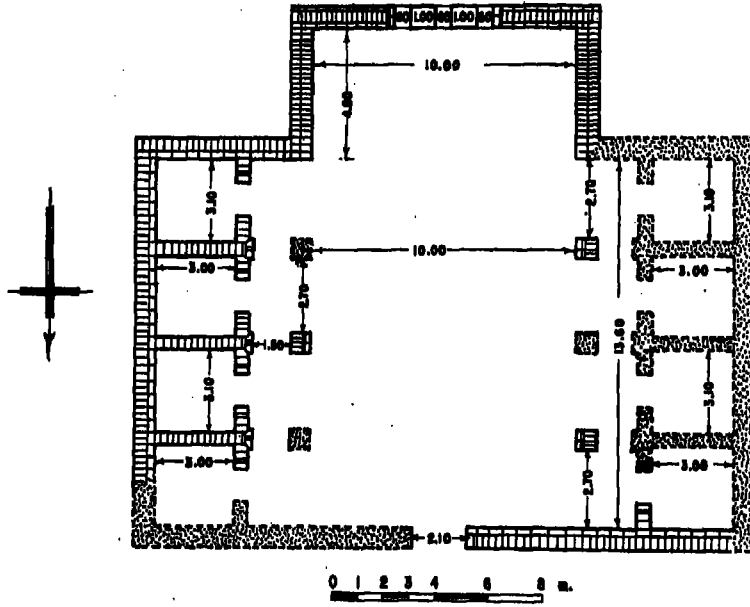
عند بداية أبحاثي في البحرية قمت بزيارة مبكرة لقصر الزبو ، ومن وقع اسمه توقعت أن أجد أثرا مهما هناك ، وقد ذكر بلزوني أنه عبارة عن مبنى من الطوب اللبن (١) ، ورفع كايو في إحدى خرائطه على أنه « بقايا معبد » أما بول وبيدل فقالا عنه أنه « أطلال من الحجر الرملي » (٢) وبناء عليه شعرت أنه من واجبي أن أفحص الأثر وأن أحدد تاريخه أو على الأقل أحدد ما اذا كان مبنيا من اللبن أم من الحجر .

(1) Belozoni, operations ... , p. 35 .

(2) Ball and Beadne 11 , Bahria Oasis , p.75.



شكل ٤٥) خريطة توضيحية لمنطقتي العجوز ومغديشة



(شكل ٤٦) مبنى من اللبن يسمى دنيسة بالقرب من قصور محارب

وحيثما وصلت الزبو سمعت قصصا خيالية عن كنوز مخبأة في القصر ، ولكن حيث أن معظم الرجال الذين تحدثوا عنه لم يقترحوا منه لم يخبرنى أى منهم عما اذا كان المبنى من اللبن أم من الحجر . اكد لى أحدهم أنه زار المكان عشرات المرات وأنه ليس مبنيا من اللبن ولا الحجر . لأنه قائم على رأسه أو لم أفهم ماذا كان يقصد ، فراح يحكى لى بفصاحة أن المبنى كان فى الأصل قصر عظيم عاشت فيه أميرة جميلة ، كانت ثرية وكانت تمتلك حجرات مليئة بالذهب والاحجار الكريمة ، وسمع بها أمير من مملكة أخرى وأسرته جمالها فأراد أن يتزوجها ولكنها صدته فوقع صريع المرض فأرسل والده فى طلب أمهر الأطباء ولكنهم فشلوا فى علاجه ، وحاول ساحر ماكر أن يستميل قلب الأميرة بتعاويذه السحرية ولكن بلا جدوى ، فلجأ الى مساعدة الجن ورفع القصر فى الهواء وألقى به عاليه سافله ولذلك فإنه واقف وأساساته الى أعلى أما الكنوز وجثمان الأميرة فلا يزال بداخله حيث لا يصله انسان ، وأنهى محدثى حكايته بابتسامة عريضة ماكرة ثم أضاف أنه نظرا لوقوف المعبد على رأسه فليس باستطاعته أن يخبرنى عن المادة التى بنى بها .

وفى طريقى الى الموقع ، وعلى بعد خمسة كيلو مترات من منازل الزبوراح مرافقى يشيرون الى شئ ظاهر للعيان يقف بمفرده فى وسط طريق القوافل بين البحرية والبهنسا كاحدى علاماته المميزة ، وللقارئ أن يتصور مدى فضولى ونفاذ صبرى ، حاولت أن أكون لنفسى انطبعا عن المبنى ، ولكن كلما اقتربت منه كلما زادت حيرتى ، وأخيرا وصلنا إليه ثم بدأت فى فحصه ، درت حوله صعدت على سطحه ورحت أجيل النظر فى كل الاتجاهات ثم هبطت ، ومما أثار دهشتى وجود عدد كبير من النقوش ، وعلى أى حال ، فقد اكتشفت أخيرا أن ما ظنه بلزوني مبنى من الطوب اللبن ، وما ظنه كايو بقايا معبد ، وما ظنه بول وبيدندل أطلال من الحجر الرملى ما هو فى الواقع الا صخرة ضخمة وأن أحدا من هؤلاء الرحالة لم يقترب منها بل اعتمدوا فى معلوماتهم على ما سمعوه من أفواه مرشيدهم ، أما الشخص الوحيد الذى زارها عام ١٨٢٠ وحفر عليها فهو هايد ، ذلك المستكشف النشط الذى لم يطبع مذكراته .

ومهما يكن من أمر فان ما وجدته فى قصر الزبو لا يقل أهمية عن أى مبنى من الطوب اللبن أو من الحجر الرملى ، فان كل جوانب الصخرة مغطاة بثروة من النقوش الليبية لا تضارعها ثروة أخرى فى صحرائنا الغربية فضلا عن رسوم حفرها المسافرون الليبيون الذين سلكوا هذا الطريق الى وادى النيل خلال العصور الوسطى - فى القرن الثانى عشر والثالث عشر (شكل ٤٧ ، ٤٨) ، فان ظل الصخرة كان ملاذا للمسافر خلال ساعات النهار الحارة .

وقد نشرت جزءا من هذه النقوش فى كتابى pp. (Bahria II (Cairo 1950) , 69 - 72 - and pls XLV , LXXI وتوجد ثمة نقوش ليبية أخرى فى أماكن متفرقة من صحراء مصر الغربية (١) ولكنها ليست بنفس الكثرة التى هى عليها فى البحرية (٢).

المواقع الأثرية فى الحارة :

الحارة قرية صغيرة على الطريق المؤدى الى البهنسا وغيرها من مدن محافظة المنيا ، وتتوفر فيها المياه والأراضى التى تكفى ستمائة ساكن على رأسهم شيخ ، ومن المؤكد أنها كانت أكثر سكانا فى العصر الرومانى عنها الآن ، وتناثر بقايا أثارها فى كل مكان ففى عين الوادى نجد مبنى صغيرا من اللبن ، وعلى مسافة خمسمائة مترا الى الشمال من البئر المسمى عين جديد توجد جبانة ، وتغطى سفح الأكمة كسر الفخار .

(١) عن المراجع التى تذكر بعض هذه النقوش انظر كتابى Bahria II , p.70, footnote3

(٢) توجد سبعة نقوش فى البريج ، وسبعة أخرى فى قارة مغربية ، نقشان فى سجام ويضع علامات على جدران كيسة الحيز .

وعلى مسافة مائتى متر الى الشمال من عين الزاوية يمكن مشاهدة مقابر منحوتة في صخر واحد من التلال ، والمقابر صغيرة من حجرة واحدة ، فيما عدا احداها التي تتألف من حجرتين ، وعلى بعد حوالى ستة كيلومترات جنوبى عين الزاوية توجد عين أخرى تسمى عين المقطوعة ، وهنا يمكن مشاهدة مبنى روماني من اللبن وجبانة صغيرة جدا .

وثمة مكان يرمى « فاما » على بعد ثلاثة كيلومترات شمال غرب عين المقطوعة ويذكر بعض الرحالة الأوائل أنهم سمعوا من السكان عن وجود آثار قديمة هناك ، وقد أشار اليه بول وييدنل كذلك ولكنها اعترفا بأنها لم يزورها ولم يزره أحد من الرحالة الأوربيين ، وقد بحثت في كل المنطقة المجاورة ولكنى لم أعثر على أى مواقع أثرية ومن المحتمل أن الاطلاع التي ذكرها أشرسون باسم « فاما » هي فى الواقع أطلال عين المقطوعة .


الحيز :

سبق التنويه بأهمية الحيز أكثر من مرة فى فصول هذا الكتاب . وفى رأى أنها الواحة الرابعة من بين الواحات الوارد ذكرها فى نص بمعبد ادفو يعود الى العصر البطلمي والذي يشير الى سبع واحات فى الصحراء الغربية ، لقد نشره زيته وناقش هذا النص المعروف (١) . وقد جاءت الواحات مرتبة الواحدة بعد الأخرى ، أولاها الخارجة باعتبارها أقرب الواحات الى طيبة ، وثانيهما الداخلة والثالثة هي الفرافرة أما الرابعة فيصفها النص بأنها الواحة القائمة فى مكان نون وبها (١٣٠٠ شجرة . وخامستها الواحة الشمالية الواقعة شمال شرق أرض البقرة (الفرافرة) وهى زسزس . وطبقا لكتاب الأعياد فان سيوة هي الواحة السادسة أما السابعة فهى وادى النطرون .


وقد عرف زيته الواحة الرابعة بانها « عين الوادى » الواقعة على مسيرة يوم واحد شمالى الفرافرة وهى مهجورة الآن وبها بضعة ابار وآثار رومانية ضئيلة الأهمية .

وقد ناقشت هذه المسألة فى مقال فى *Annales du Service* 39,pp. 460 ff.

وفى كتابى *Bahria I* , 13 - 14 حيث ذكرت أن « واح الحيز » كما كانت تدعى حتى الآن بواسطة البدو وسكان البحرية ، هي الأكثر احتمالا لأن تكون الواحة الرابعة ، فالعيون ومساحة الأراضى الصالحة للزراعة ، والبقايا الأثرية ، كلها أكثر وأكبر بكثير من عيون وأراضى وآثار عين الوادى ، كما أنها تقع على نفس طريق القوافل بين الفرافرة والبحرية .



(شكل ٤٧) بعض النقوش الليبية المحفورة على جوانب الصخرة المعروفة باسم « قصر الزبو »



(شكل ٤٨) صور آدمية محفورة على نفس الصخرة

حتى الان لم يعثر هناك على آثار فرعونية فيما عدا ختم برونزى نقشت عليه هذه الكلمات :

« معبد أمون » وجد بين أطلال المنازل القديمة القريبة من عين العزة وبقايا أساطين حجرية كانت مستخدمة كمعصرة زيتون ، ويبلغ قطر الواحدة منها ١,٥٦ مترا ولا تزال ملقاة بين أطلال القرية القديمة علي حافة الكثبان الرملية على بعد كيلو متر واحد من منازل حطية ريس . أما أطلال الآثار القائمة فانها تعود الى عصور المسيحية المبكرة .

وتحتوي منطقة الحيز ، أو بالأحرى واحة الحيز ، على أربع عيون ويضعة آبار صغيرة ، أما العيون فهي : عين العزة وعين الشيخ وهما قريبتان من قرية الحيز ، وعين التبلمون وعين ريس أهم العيون الأربع وبالقرب منها نجد أهم المواقع الأثرية . وتتوفر الأراضي الصالحة للزراعة في كل مكان تقريبا لاسيما بجوار العيون وتنتج المساحات المزروعة حاليا محاصيل القمح والشعير ، ولكنها مساحات صغيرة إذا ما قورنت بمساحة الأراضي الصالحة للزراعة بصفة عامة . وبناء على الشواهد الأثرية في هذه المنطقة لابد وأنها كانت مزدهرة في العصر الروماني وأن كانت قد هجرت في العصور الوسطى ، وطبقا للاحصاء الأخيرة ، يعيش حوالي ثلاثمائة نسمة في قرى الحيز في مقابل حوالي ستين نسمة عام ١٩٣٨ زادوا الى مائتين عام ١٩٤٩ .

قرب عين العزة :

على بعد حوالي كيلو مترين من عين العزة توجد أطلال قرية صغيرة حيث نرى شقف الفخار يغطي وجه الأرض ومقابر صخرية مقطوعة في بضع أكمات غير بعيدة من المنازل القديمة كما تتناثر بقايا المومياوات وأكفانها وبقايا التوابيت الفخارية أمام المقابر ودخلها ، وطبقا لروايات السكان وجد بعض لصوص الآثار لفافات بردي داخل احدى هذه المقابر وثمة أطلال أخرى بالقرب من بئر يدعى عين السنوسية ، أما قرب عين العزة نفسها فتوجد آبار القنوات القديمة .

حطية ريس :

ان أهم آثار الحيز توجد بالقرب من حطية ريس ويمكن الوصول اليها منها ، والواقع أن الأماكن الأثرية تبعد قليلا عن العين القديمة ، والمنازل القليلة المجاورة لها، وكما نرى من الخريطة التوضيحية (شكل ٥٠) فان المواقع متباعدة عن بعضها

البعض ، فالى الشمال وعلى مسافة حوالى ١٨٠٠ مترا من العين والقرية نجد الكنيسة ، وعلى بعد حوالى نصف كيلو متر جنوب الكنيسة تقف جدران معسكر قديم (١) ، وغير بعيد منه توجد بقايا بيت كبير أو قصر مسعوده الذى كان عبارة عن مخفر عسكري به ثلاث عشرة حجرة ويتر فى فناءه المفتوح ، توجد أطلال أخرى بالقرب من ريس ، كما يوجد أكثر من موقع أثري (١١٤) بالقرب من تيلمون ، وسأعطى فيما يلى وصفا مبسرا لاثنتين من آثار الحيز ك الكنيسة والقصر (شكل ٥١) .



(شكل ٤٩) اطلال معسكر فى الحيز

(١) ان خطة هذا المعسكر غير منتظمة وربما أقدم بين مبان أقدم منه ، وهو يفتح ناحية الشرق ويبلغ أقصى طوله ٣٠,٨٠ مترا وأقصى عرضه ٢٠,٢٠ مترا .

كنيسة الحيز :

ورد ذكر هذا الأثر الهام في كتابات الرحالة الأوائل الذين زاروا هذه الواحة ، أنه أهم آثار الجزء الجنوبي من الواحة البحرية .

لقد سبق اناقشنا تاريخ المسيحية في هذه الواحة في الفصل السابق كما أشرنا أكثر من مرة في هذا الكتاب الى كنيسة الحيز (شكل ٥٢) وهى الكنيسة الوحيدة في الصحراء الغربية التى بقيت فى حالة طيبة كما أنها أهم أثر مسيحي فى الواحات ، وهذه الكنيسة من طراز البازيليقا وتتكون من طابقين مبنين من الطوب اللبن وجدرانها مكسوة بطبقة من الطين الناعم ، أما من الداخل فان الجدران مطلية باللون الأبيض وصورت مناظر دينية على هيكلها ولا تزال بعض هذه المناظر باقية وان كانت أقل مما كانت عليه فى عامى ١٩١٨ ، ١٨١٩ (شكل ٥٣) حيث أشار إليها كل من بزوني وكايو ومن بينها منظر يمثل رجلا راكبا جوادا ، وربما دل هذا على أن الكنيسة كانت مكرسة للقديس جورج الذى كرست له عدة كنائس أخرى فى هذه الواحة وللكنيسة مدخلان ، أحدهما الى الجنوب ويؤدى الى مبنى الكنيسة ذاته ، وثانيهما فى الركن الشمالى الغربى للكنيسة على يمين الهيكل مباشرة ومن هناك يصعد درج الى الشرفات العليا التى كانت مخصصة للسيدات كما هو الحال فى الكثير من الكنائس الشرقية فى الأزمان القديمة والحديثة ، وقد دمر السقف والأجزاء العليا من الطابق الثانى . وبامكاننا مقارنة تصميم هذه الكنيسة بتصميم كنيسة دندرة المعروفة والتى تعود الى القرنين الرابع والخامس للميلاد (١) ويمكننا أن نقارن عقودها وزخارف أعمدتها بمقاصير جبانة البجوات بالواحة الخارجة . أما عن تاريخها فلدينا أدلة كافية تؤكد أنها تعود الى القرنين الخامس والسادس ، وقد بقيت فى حالة جيدة نظرا لجفاف المناخ فى الصحراء ولبعدها عن الأماكن المأهولة ، (شكل ٥٤) . وعلى أى حال فان جدرانها فى حاجة الى تقوية والكنيسة بصفة عامة تستحق صيانة أكثر ، كما ينبغى فحص كل المنطقة المحيطة بها فحصا دقيقا .

ولا توجد ابار أو عيون قديمة بالقرب من الكنيسة أو المنازل الكبيرة المجاورة ، ولكن لا بد أن مصدرا للماء الصالح للشرب كان موجودا فى وقت ما ، ويرجح أنه قد دفنته الرمال فى الوقت الحالى ، لاسيما وأن عين ريس تقع على مسافة بعيدة من هذه الآثار .

(١) . Somer clarke, Christian Antiquities in the Nile Valley (Oxford , 1921) , p.31 .



شكل (٥١) معسكر الحيز عام ١٨٢٠م. Atlas II, pl. XXXVI

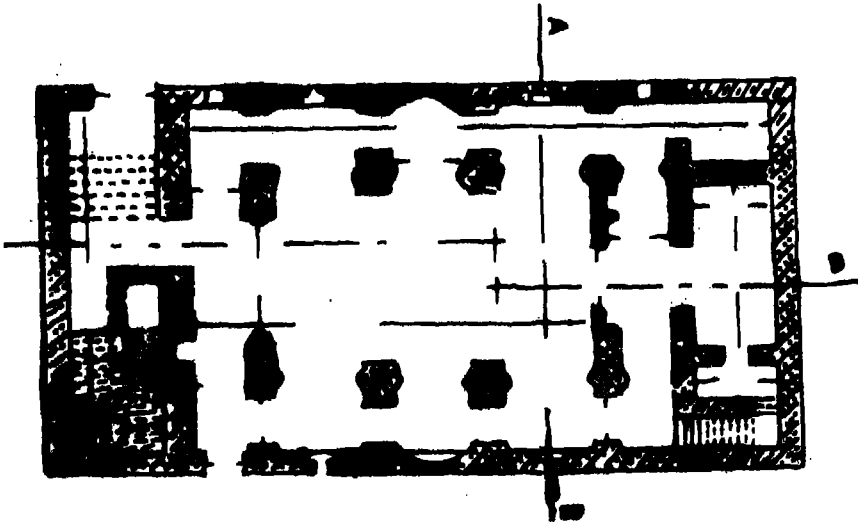



شكل (٥٢) الكنيسة القبطية ١٨٢٠م. Atlas II, pl. LXXXVI, 2





(شكل ٥٣)

منظر داخل الكنيسة الحيز



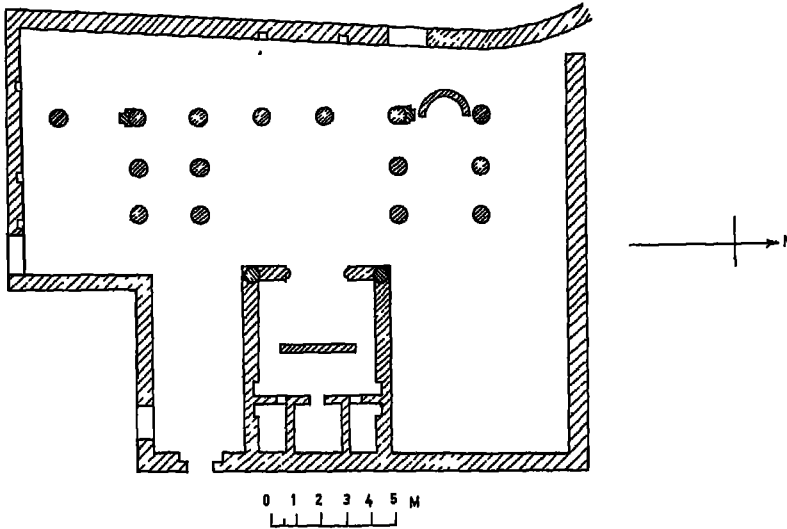
(شكل ٥٤) خطتان ومقطعان لطابقى الكنيسة



المنازل :

بالقرب من الكنيسة والمعسكر توجد عدة كومات مغطاة بشقف الفخار مما يدل على وجود مبان قديمة تحتها ، وأكثر هذه الكومات ظهورا للعيان تلك الكومة القريبة من المعسكر القديم حيث كشفت عن جزء من منزل كبيرا بعد تنقيب استمر ثلاثة أيام فقط عام ١٩٣٨ (شكل ٥٥) ، وكانت جدرانه مغطاة بطبقة من الجص الأبيض الناعم ومزخرفة بأشكال هندسية بديعة التكوين ، كما عثرت على عدد من الأجزاء السفلى لأساطين من اللبن ، وفي تقريرى الأول عنه أسميت هذا المبنى « قصرا » ولكنى أجريت المزيد من التنقيبات فى ١٩٣٩ ، ١٩٤٥ وكشفت عن مبان أخرى ومن المؤكد أن أى تنقيبات فى المستقبل ستؤدى الى الكشف عن مبان أخرى ، وشكلا ٥٤ ، ٥٥ يعطينا فكرة عن حجم هذه المباني أما الصور الفوتوغرافية والرسوم فتعطينا أمثلة لزخارف الجدران .

وحيثما نقارن بقايا المنازل القديمة بمنازل أكثر ثراء فى الواحة فى الوقت الحاضر يبدو واضحا أن سكان الحيز فى الزمن القديم كانوا أكثر تقدما فى عمارتهم وفى مستواهم المعيشى ، ويتضح كذلك أن الحيز كانت أكثر عمراننا وأن سكانها زرعوا مساحات أكبر من الأراضى التى تغطيها الرمال الآن .



(شكل ٥٥) خطة أحد المنازل الكبيرة فى الحيز




(شكل ٥٦) صورة تبين أحد أركان نفس المنزل أثناء اجراء التنقيبات


وعلى جدران المباني المكتشفة وجدت بعض الكتابات القبطية ولكنها لا تعطينا أى معلومات عن تاريخ هذه المباني . وعلى أى حال فإن منطقة الحيز كانت ميدانا لمشروعات زراعية حيوية خلال القرنين الأول والثانى الميلاديين واستمرت حالة الازدهار فيها لبعض الوقت .

ويبدو أن ملاك الأراضي الذين عاشوا فى هذه المنازل الكبيرة والذي أقيم المعسكر من أجل حمايتهم كانوا روادا رومانين ، وطبقا لما لدينا الآن من معلومات فلا نستطيع

أن نحدد متى ولماذا تدهورت حالة الإزدهار في المنطقة ولا لماذا هجرت المنازل ليحل بها الخراب ولكننا نعلم أنه حينما وفدت المسيحية على واحات الصحراء الغربية وانتشرت بين سكانها اعتنقها بعض من أهالي الحبز، وبحلول القرن الخامس كانت المنازل قد هجرت تماما وحول المسيحيون جزءا من أحد المنازل المهجورة إلى مكان للعبادة (شكل ٥٧) وعلى الجدار الشرقي لأحد حجراته رسموا صليبا كبيرا يعلوه قوس مزخرف، وفي وسط الصليب يوجد رسم لرجل مما يؤكد الاحتمال أنه منظر لصلب السيد المسيح وزخرفة الصليب ملفتة للنظر لما فيها من تفصيلات تصور مصابيح مدلاه من ذراعي الصليب ومن القوس الذى يعلوه ، وأمام هذا الجدار أقيم مذبح من الطوب اللبن ، وإلى جوار الحجرة توجد صالة طويلة كان المؤمنون يستخدمونها ككنيسة .



(شكل ٥٧) حجرة كبيرة فى أحد المنازل كانت تستخدم ككنيسة فى القرون المسيحية المبكرة ويمكن رؤية صليب على الجدار الشرقى



(شكل ٥٨) رسم تخطيطي للجدار الشرقي يبين تفاصيل رسم الصليب

وقد ازدهر المجتمع المسيحي بمرور الزمن حتى أنه تمكن من تشييد الكنيسة التي سلف وصفها . وباستطاعتى أن أؤكد إنه حينما يتم فحص هذه المواقع الأثرية بدقة فإننا سنجد معلومات قيمة عن القرون المبكرة للمسيحية في تلك الأماكن النائية والكائنة في قلب الصحراء ، هذا فضلا عن احتمال العثور على آثار جديدة من العصر الفرعوني ، وأنى لأرجو بحرارة أن تبدأ هذه التنقيبات قبل أن تصل مشاريع استصلاح الأراضي إلى هذه المنطفة، وما يتبعها من هجرة من وادى النيل، إن دمار الآثار القديمة حاليا في حكم المؤكد إذا استمرت مصلحة الآثار على إهمالها المعروف لآثار الصحراء .

الفصل الخامس

مقابر الباويطى

تحتل جبانة الأسره السادسه والعشرين التلال القريبه من العاصمه القديمه على جانبها الشرقى ، ويمكننا أن نحدد أماكن مقابر هذا العصر المنحوتة فى الصخر تحت منازل الباويطى الحديثه وفى التلال الملاصقة لها مثل قاره السوبى وقاره قصر سليم .

المقابر المنقوشه فى الباويطى :

يبلغ عدد المقابر المنقوشه خمسہ ، ثلاث منها تقع تحت المنازل المنحوتة فى قاره السوبى (شكل ٥٩) ، والشیخ السوبى ولى محلى من المحتمل أن تكون مقبرته ذات القبه مقامه فوق صريح أكثر قدما . أما المقبرتان الأخريتان فهما فى قاره قصر سليم بالقرب من أطلال بيت بنى فى القرن المنصرم ليكون مركزا للشرطه .

وأثناء زيارتى الأولى للبحريه رحلت اسأل عن مقبره منقوشه رأها «بكلى» عام ١٩٠٨ وأخبرنى البعض أن المكان الوحيد المعروف لديهم يدعى «مغاره دوس» تحت منزل أسره «أبو خزام» وأما «دوس» فكان محصل ضرائب مسيحي مات فجأة فى البحريه حوالى عام ١٨٥٠ ، ولما لم يكن هناك مسيحيون بالواحه ليرتبوا عملية دفنه فقد قرر السكان أن أفضل حل هو دفنه فى واحد من مقابر أسلافه اذ لم يكن من المقبول دفنه فى جبانه المسلمين . وقد وجدت هيكله العظمى وما تبقى من ملابسه ، كان طربوشه على رأسه ولكن لم يبق شيء آخر من متعلقاته فيما عدا مشط وحافظه نقود خاويه وكان واضحا أن جثمانه «الذنس» لم يمنع جيرانه «الطيبين» من نهب نقوده وممتلكاته الأخرى ، وفى عام ١٩٣٨ استعنت باثنين من صناع الفضة الاقباط اللذين كانا يقيمان فى البحريه على اعاده دفن عظامه خارج القريه بعد قرابه تسعين عاما من وفاته وقام رفيقائى بقراءة ، فقرات من الكتاب المقدس وصلى ثلاثتنا على روحه .

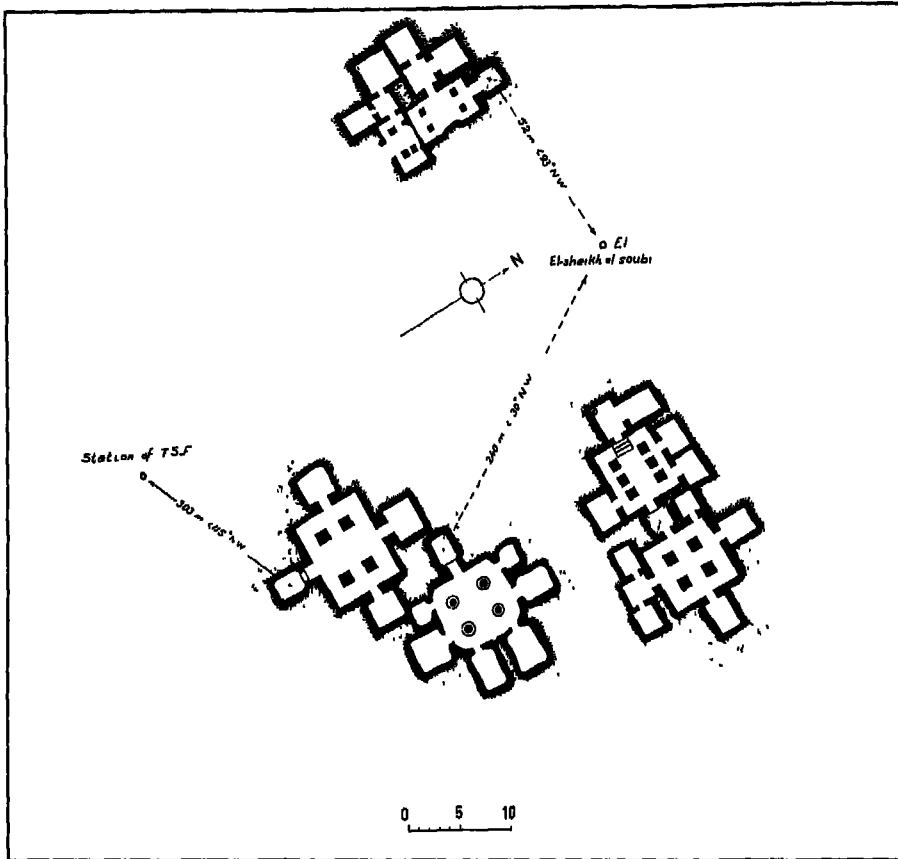
حينما شرعت في تنظيف هذه المقبره لاحظت تردد العمال ، كانت عقولهم وقلوبهم العامره بالخرافه مليئه بنوع من الخوف من المكان الذى كان يحوى جثمان «دوس» وكان لزاما على» أن أبدأ بملء المقاطف بنفسى . وكانت الحجو الأولى التى بدأنا العمل فيها مليئه بالرديم وحينما نظفت جزئيا وجدناها متصله ببقية الحجرات وجدرانها مكسوه بطبقه من الجص وعليها صورت مناظر دينيه . وعندما أزلنا الرديم تماما وجدنا أن اللصوص القدماء لم يسرقوا هذه المقبره فحسب وإنما نهبوا مقبره أخرى مجاوره عن طريق كسر فى الصخر الفاصل بين المقبرتين ، وفى العصرالرومانى كان قد اعيد استخدام المقبرتين للدفن حيث عثرنا على بضعه توابيت حجرية وأخرى فخاريه تعرضت جميعها للنهب . ورغم أن أحد التوابيت الحجرية فى المقبره الأولى كان قد فتح ونهب فى الأزمان القديمه فانه نجا من لصوص العصر الحديث ووجدنا به بعض التماثم رغم أن كل الأشياء الأخرى كانت قد سرت .

مقبره بادی عشتار :

كان بادی عشتار (والاسم يعنى عطيه الالهه عشتار) (١) كاهنا أكبر للاله خونسو وكاهنا اللاله حورس ، وكان أبوه «حارخب» يحمل نفس الألقاب أما أمه فكانت تدعى «تارو» ويبدو أنه عاصر الجزء الأول من عهد «واح ايبر رع» (ابريس) أو قبله بقليل إذ أننا نعلم من الآثار الأخرى بالبحرية أن ابنته «نعس» كانت والدة حاكم البحريه الشهير «جد خونسواف عنج» الذى عاش فى عهد الملك أحمس الثانى ، وقد استحوذ فرعان من هذه الأسره على كل المناصب المهمه فى الواحه وكعضو من الفرع الأقل أهميه فان بادی عشتار كان الكاهن الأكبر لخونسو وكاهن حورس فى حين أن ابن عمه كان حاكم الواحه وكاهنا لعدد من الآلهه بما فيها أمون رع وأوزيريس .

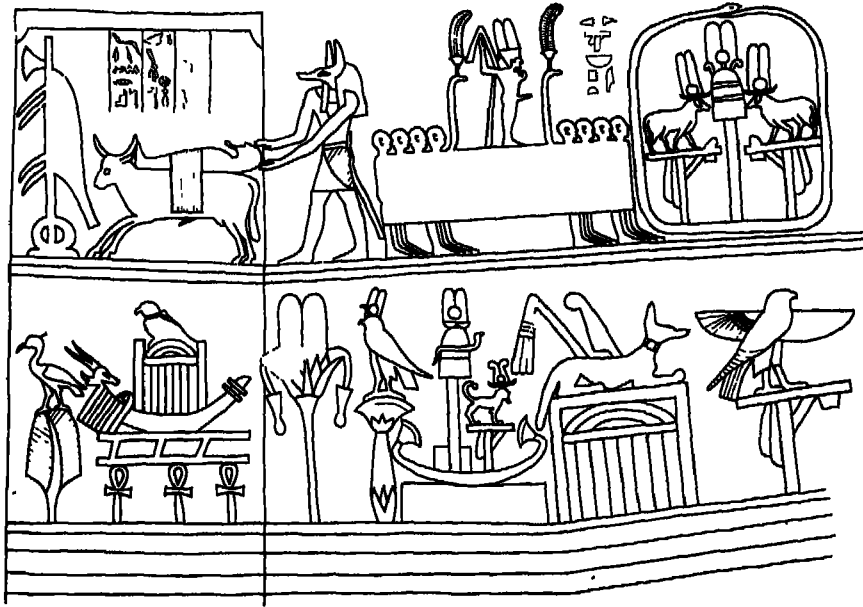
وما تبقى من مناظر هذه المقبره يعالج موضوعات دينيه ، إذ تصور طقوسا واحتفالات وارده فى كتاب الموتى وتتعلق بالحياه الأخرى (شكل ٦٠) وقد قام بتصويرها فنان متمكن ومن سوء الحظ أنه لم يبق منها الا بقايا ضئيله .

(١) لا يرد هذا الاسم فى Ranke , Personennamen . وعشتار هي الالهه السوريه الشهيره التى قدمت عبادتها الى مصر مع الاسره الثامنه عشره وعاده ما تصور على هيئة امرأه برأس لبؤه . ويوجد تصويران طريفان لهذه الالهه فى قدس الأقداس ؛ بمعبد هيبيس بالخارجه ، أولهما يصورها ممتطيه صهوه جواد ويصورها الآخر مسلحه بالقوس والسهم .



(شكل ٥٩) خريطة توضيحية لمقابر الباريطى

وتفتح المقبره ناحيه الشمال ويمكن الوصول اليها بواسطه بئر ، أما المقصوره التى كانت قائمه فوقها فقد اختفت تماما ، وتتكون من صاله بها أربعة أعمده سقفها مقبى وثلاث حجرات صغيره ، وبين الأعمده يقبع التابوت الاصلى ، ويوجد بالأضافه إلى ذلك تابوتان حجريان فى الصاله الصغيره ولكنهما يرجعان للعصر الرومانى حالهما حال تابوتين آخرين عثر عليهما فى الحجره الصغيره الأولى ، وقد قطع التابوت الأصيلى بعنايه وزخرفت جدرانها من الخارج بالمناظر المعروفه والتى تصور ساعات النهار والليل وآله قاعه المحاكمه الاثنيين والاربعين ولكن معظم الألوان غدت باهته أوضاعه تماما ولم يبق منها الا القليل .

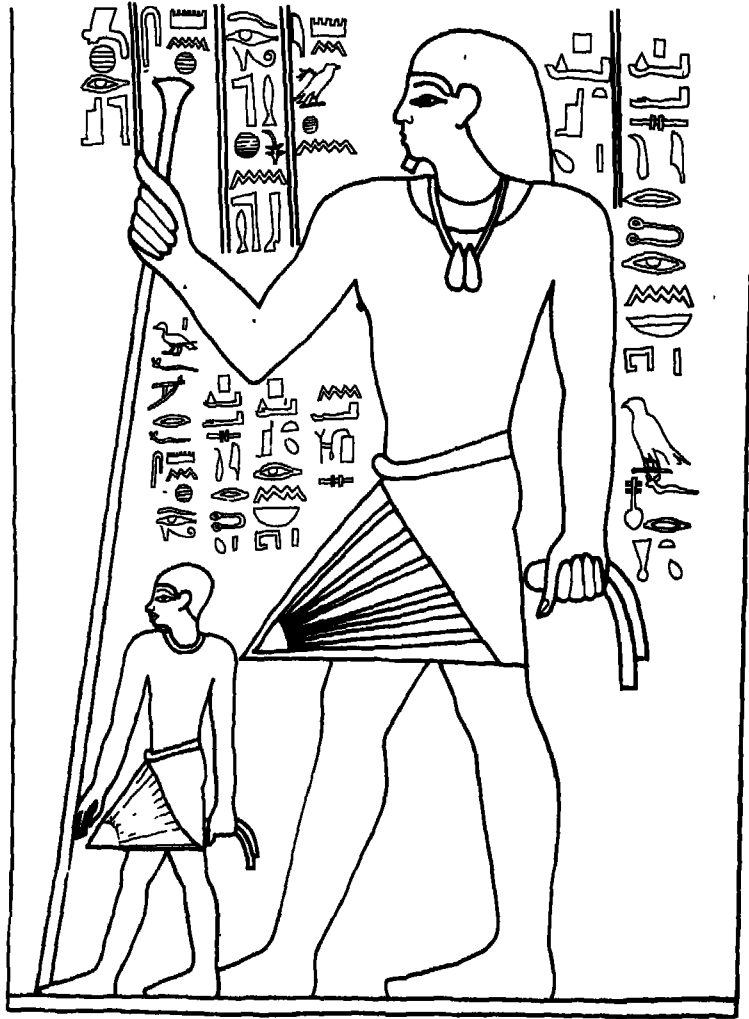


(شكل ٦٠) مثال من المناظر الدينية في مقبره بادي عشتار بقاره السوي

وأثناء تنظيف الصاله وجدنا بالقرب من التابوت أربعة جعارين وعشر تمائم وداخل التابوت نفسه وجدنا ثلاث تمائم وهذه جميعها تنتمي إلى الدفنه الأولى .

مقبره ثاتى :

كان ثاتى حفيدا لبادى عشتار وقد حفر مقبرته فى نفس التل خلف مقبره جده وان كانت فتحتها تتجه ناحيه الجنوب ، وصخر هذا الجزء من التل من النوع الرديء (شكل ٦١) ، وقد انهار سقف المقبره كما تشققت جدرانها فى مواضع عديده مما تسبب عنه تحطيم عدد من المناظر ، ونظرا لأن المهندس أخطأ فى تقدير المسافة بين هذه المقبره وبين مقبره بادي عشتار فانه وصل فى حفره حتى المقبره القديمه ولذلك اضطر إلى تغيير تخطيط الصاله ذات الأعمده وقد نهبت المقبره وأعيد استعمالها فى العصر الرومانى حيث عثر على ثمانيه توابيت مستديره من تلك الحقبه ولكنهما جميعا تعرضت لعبث العابثين فى زمننا هذا .



(شكل ٦١) باديسى ، والد ثاتى

والمقبره مفتوحه للزوار منذ زمن ومن خلال كسر فى جانبها الشمالى يمكن الوصول منها إلى مقبره بادی عشثار وفى عام ١٩٠٨ دخل بكلى كلتا المقبرين عن طريق حفره فى السقف الصخرى ورغم أن الصخور الآيله للسقوط جعلت تنظيف مقبره ثاتى عمليه شاقه الا أن العمل سار بطريقه مرضيه ولم تقع أية حادثه .

والمناظر المصوره على جدران الحجرات الثلاث تعالج ، كما هو متوقع ، مواضيع دينيه ففى الصاله ذات الأعمده يوجد تصوير لقاعه المحاكمه للاله أوزيريس وتصوير لرحله مركب الشمس ولرحله القمر . ولم ترسم مناظر الجدران أو تلون بنفس العنايه التى رسمت ولونت بها مناظر الأعمده فان المناظر هنا نفذتها يد ماهره لفنان مقتدر (شكل ٦٢) وتصور صاحب المقبره وزوجته . أما الحجره الثانيه ، وهى صغيره جدا ، فتحوى مناظر دينيه ومناظر من تلك التى تصور عاده مرافقه لفصول من كتاب الموتى ، وأخيرا فان الحجره الثالثه والتى قصد بها أن تكون حجره الدفن ، كانت مصوره هى الأخرى ولكن مناظرها جميعها اختفت تقريبا .

وقد صور ثاتى وأبو باديسى وأخوه الاصغر بادى عشتر وأعضاء آخرون من الاسره لابسين ملابس مصريه تقليد به تتفق مع ذوق عصرها ولا تختلف عن الملابس التى نعرفها من مناظر أخرى (شكل ٦١) الا أن زوجته . « تا - نفرت - باستت » وابنتها قد ارتدينا ملابس غير مصريه (شكلا ٦٢ ، ٦٣) .

مقبره تا - نفرت - باستت

حفرت تا - نفرت - باستت خلف مقبره زوجها ثاتى ولكن العمل لم يكن قد انتهى فيها تماما ، وقد صورت فى الجزء الذى انتهى العمل فيه فى حفرة الآلهه ايزيس ، أوزيريس ، ونفتيس وهى ترتدى رواء طويلا أبيض اللون مزين بأهداب فى حافته السفلى ، وهذه الملابس ذات الأصل الليبى معروفه لدينا من مقبره أخرى فى البحريه وهى مقبره جد - أمون - آف - عنخ فى قاره قصر سليم .

وقد صورت نسوه بملابس ليبيه على آثار مصريه أخرى وتختلف طرز الملابس على مر القرون ، فعلى جدران معبد ساحورع من الأسرة الخامسه (من حوالى ٢٥٥٣ - ٢٥٣٩ ق . م) تلبس ابنه الزعيم الليبى رداء يغطى الجزء الأسفل من جسدها وتلبس مشدا حول وسطها وشريطين حول صدرها (١) ، ١٤٥ وفى مقبره خنوم حنوب بنى حسن ، من الأسرة الثانيه عشره ، يوجد منظر يصور قافله من الليبين ، وهنا تلبس السيدات تنوره طويله مهدبه الحواف (٢) تشبه فى كثير من خصائصها ملابس النساء المصوره على جدران مقابر البحريه التى تعود إلى عصر الأسرة السادسه والعشرين .

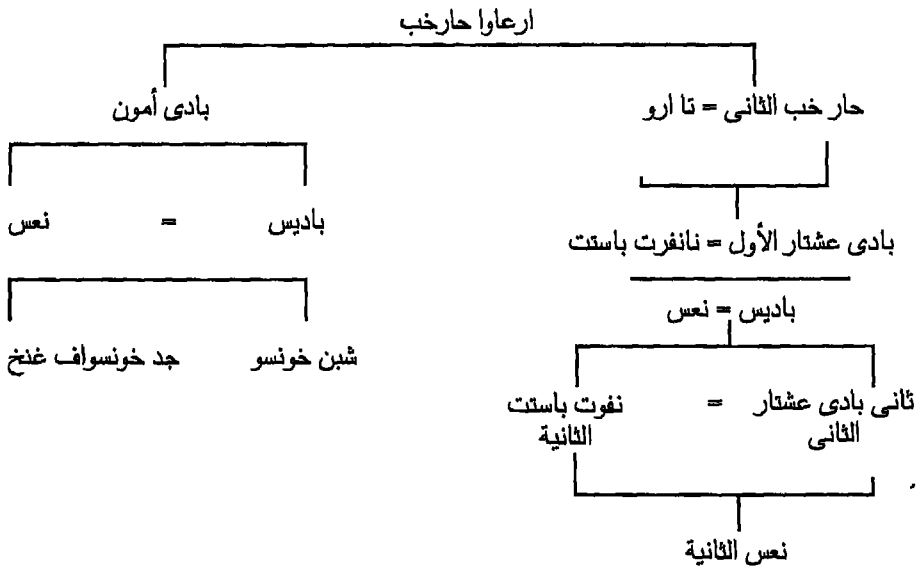
L . Borchardt , Sahurè II , PI . T ; See also w. Holscher ,Libger und Aegypter(١)

(1973) , pp . 14 - 16 .

Newbery , Beni Hassan T , pIs . 45 and 47 (Tomb No . 14) (٢)

وكانت أسرة حكام وكهنة البحرية مغرمة بتسميه ابنائها بنفس أسماء أقربائها وحتى يتجنب القارىء الخلط بين مختلف الأشخاص فأننى أعطى هنا شجرة الأسرة .
كان الجد الأكبر يدعى «ارعاوا» وأنجب ابنه «حارخب» (ص ١٣٢) ولدين هما
بادى - أمون وحارخب ،

وغدا كل واحد منهما رأسا لفرع من فرعى الأسرة ، وبمرور الوقت صار فرع بادى
أمون أكثر قوة ونفوذاً، وفى عهد الملك «واح - اييب - رع» (ابريس) صار «شبن -
خونسو» حاكما للبحرية وشرع فى بناء عده آثار هامة .



وقد خلفه أخوه جد - خونسو - اف - عنخ فى منصب الحاكم وفى كهانه عدد من
الالهه الهامه . وحتى الآن لم يعثر على مقبره «ارعاوا» ولا على مقابر أفراد أسرته ،
أما المقابر الثلاث الموجوده فى قاره السوبى فأنها تخص «بادى عشتر» الأول وحفيده
ثانى وتانفرت باستت الثانى وهى احدى حفيدته التى تزوجت من شقيقها ، وتقع هذه
المقابر الثلاث بين منازل البحريه وليس لدى أى شك فى أن المنازل المجاره لها
تخفى تحنها الكثير من المفاجآت لباحثى المستقبل .

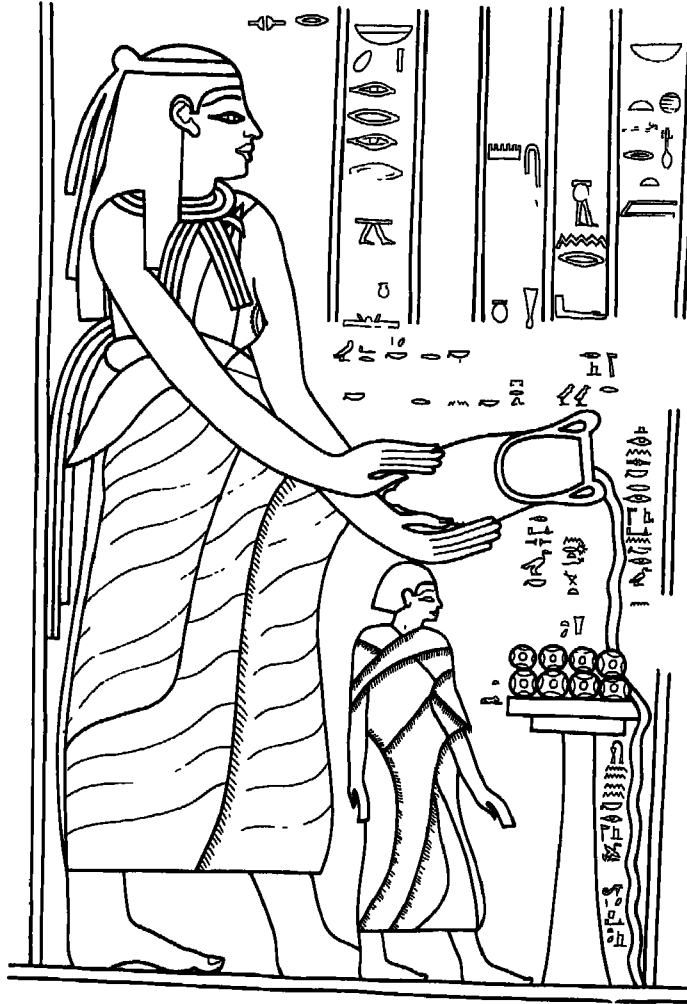
وعلى بعد أقل من ثلاثين مترا من هذه المقابر وجدت المداميك السفلى لمقصوره
احدى المقابر التى أطلقت عليها حينذاك اسم معبد الباويطى .



(شكل ٦٢) تانفرت باسنت زوجة نأى وابنتها . وتختلف ملابسهما فى بعض تفاصيلها عن ملابس السيدات وادى اللبل فى تلك الحقبة

معبد الباويطى :

يوجد هذا المعبد ، أو بتعبير أدق مقصوره مقبره جد - خونسو - اف - عنخ ، فى قاره السوى كذلك بين منازل الباويطى وعلى مسافة قصيره من مقبرتى بادى عشتار وثاتى . وقد عثرت على بقايا هذا الأثر تحت المساكن بعد اعاده ردم الحفائر



(شكل ٦٣) نفس السيدة تليس رداء آحر وتصب ماء من أثناء معدنى

وبعد اعاده بناء الحجرات والمنازل التى كان من الضرورى هدمها لاجراء الحفائر .
وانى لعلى يقين من أن مقابر أفراد هذه الأسرة من كهنة وحكام توجد فى هذه
الأكمه، واذا ما أجريت تنقيبات حقيقية فى هذا الموقع فسيعثر على مقابر مزخرفه
لأجيال عديده متعاقبه من الرجال والنساء .

صحيح ان الأمل ضعيف فى العثور على مقاصير المقابر لأنه خلال القرون أزال القرويون أحجار الأجزاء العليا من المقابر واستخدموها فى بناء منازلهم وغيرها ، كما أن الأمل ضعيف فى العثور على أى من المقابر لم تتعرض للنهب أو العبث ومع هذا من المحتمل العثور على صور ونصوص على الجدران الموجوده تحت سطح الارض حتى ولو لم تكن فى حاله طبيه .

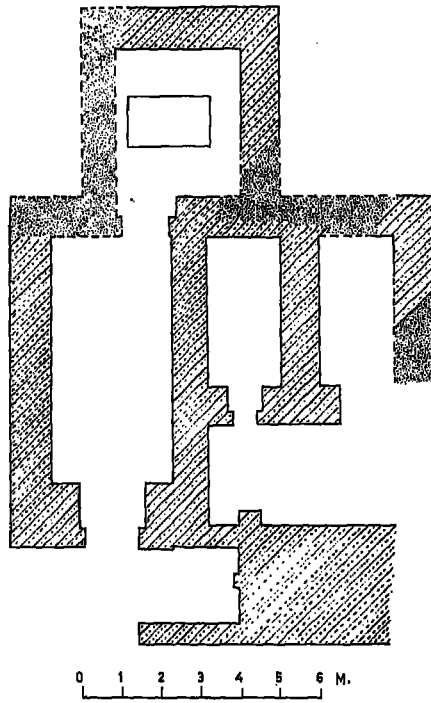
وكما سبق أن أشرت فاننى حينما بدأت اجراء حفائرى فى البحريه كنت على علم بوجود مقبره مصور تحت منازل الباويطى ، ولكن رغم أن بقايا هذا المبنى الحجرى كانت قريبه من موقع عملى الا أننى لم أستطع أن أتخيل وجودها اذ أن أيا من جدرانها لم يكن ظاهرا على سطح الأرض أو فى أفنيه المنازل التى تيسر لى دخولها وفيما يلى أعطى للقارىء قصته الاكتشاف :

• لكى أشجع الأهالى على الارشاد عن أماكن الأحجار المنقوشه أعلنت أننى سأدفع قرش صاغ واحد لكل من يرشد عن مكان حجر منقوش سواء أكان ملقى فى العراء أو مبني فى منزل ، وإذا ما انتزعت حجرا فاننى سأدفع لصاحبه بسطاء فى مقابله .

وأنتج العرض نتائج مثمره ودلنى الأهالى على العديد من الأحجار المنقوشه ، وفى أحد الأيام طلب منى رجل من الباويطى أن أصحبه الى منزله ، وهناك شاهدت حجرين منقوشين مبنيين فى أحد الجدران الداخلية ، وفى مثل هذه الأحوال يهمنى كثيرا أن أسأل عن تاريخ الجدار واما إذا كان الناس يذكرون المكان الذى أتوا منه بالأحجار ، ولكنهم عادة ما يجيبون أما بقولهم بأن الجدار قد بنى منذ وقت بعيد ، حتى قبل أن يولدرا ، أو أن الحجر قد جىء به من ركاب جدار منهار ، ولكن أين مكان ذلك الجدار ؟ لا أحد يذكر . ولكن فى حالتنا هذه كان الأمر مختلفا ، لقد أخبرنى الرجل أنه اقام الجدار بنفسه وأنه أتى بالحجرين المنقوشين من حائط قديم يملكه أحد أقربائه الذى لا يسكن بعيدا ، ثم اضاف القول بان كل الأحجار فى ذلك الحائط القديم تشبه هذين الحجرين ، فوعده عشره قروش ان هو أرانى ذلك المكان ، وفى أقل من ربع ساعه كنت فى منزل ذلك القريب الذى بدا على الفور يزيل بعض التراب ليكشف عن وجه الأحجار المكتوبه ، وأعطيت صديقى الجديد العشره قروش وعينته ريسا لتسعه عمال اخذتهم من بين أقربائه وبدأنا التنقيب فى اليوم التالى ، ولكن النتائج لم تكن هى التى توقعتها فان جدران الاثر كانت قد استعملت بمثابة حجر وهكذا اختفت تماما بعض حجراته دون أن تترك أى أثر على الصخر يهدى المستكشف فى اكمال

رسم التخطيط الأصلي للمبنى وكان أقصى ارتفاع لأي جدار متبقى لا يزيد عن ٨٧ سم ، أما متوسط الارتفاع فكان حوالي ٤٥ سم . أما النصوص المتبقية فكانت عبارة عن مقتطفات من فصول كتاب الموتى ولكنها كانت في حاله سيئه .

وكما نرى من الخطه (شكل ٦٤) فان هذا الأثر كان يحتوى على مدخلين أحدهما يؤدي الى المقصوره الرئيسيه والآخر يؤدي الى جزء منفصل من المبنى ، والتخطيط لا يزال ناقصا ولكن بقيه المقصوره والبئر المؤدى الى المقبره ، فيما يحتمل ، لا يزالان في انتظار من يكشف عنهما . لم يكن بإمكانى أن أستمر في التنقيب لأن أصحاب المنزل المجاور راحوا يثيرون المصاعب ورفضوا أن يهدموا منزلهم حتى بعد أن وعدتهم باعاده بنائه لهم .



(شكل ٦٤) خطه مقصوره مقبره جد - حونسو - أف - عنخ
حاكم البحريه أيام أحمس الثاني

ونقوش الجدران مكتوبه بعلامات صغيره فى خطوط رأسيه من النقش الغائر ،والجدران مدهونه باللون الأبيض فى حين أن العلامات الهيروغليفية ملونه بالأزرق (شكل ٦٥) ، والجانب الأيسر للمدخل المؤدى الى المقصوره الجانبيه مهدم ولم يبق منه الا الجزء الأسفل الذى لا يحمل أى نقوش ولكن ربما كانت نقوش ذلك الجانب مشابهه لنقوش الجانب الأيمن ، وهنا نجد الملك أحمس الثانى مصورا على هيئة أبو الهول برأس انسان يمد ذراعيه ناحيه مائده قرابين محمله بالزهور (ش ٦٦) ، وفوق أبو الهول يوجد خرطوشان للملك مشوهان جزئيا وترافقهما الدعوات التقليديه ، وخلف الملك نرى أرجل وأقدام رجل وأمرأه يتجهان ناحيه اليمين وأمامهما توجد كوه عمقها ٣٠ سم وعرضها ٧٦ سم ، وليس من المعروف ما اذا كان الشخصان يمثلان الها والهه أم صاحب المقبره وزوجته ، وثمه لوحه مثبتته فى الجدار وكتابات هيروغليفية مكتوبه على يسارها وتحتها ولكن ما تبقى من كلمات لا يضيف الا القليل لمعلوماتنا لأنها تتألف من الدعوات التقليديه وقائمه بالأنواع المختلفه للقرابين .

ولن أستطيع أن أعطى تفصيلات النصوص الهيروغليفية فى هذا الكتاب وعلى من يرغب الاستزاده أن يرجع الى كتابى 19 - 9 . pp . Bahyia I ولكن قبل أن أنتهى من وصف هذه المقصوره يثبغى أن أشير الى أرضيه الحجره الداخليه للمقصوره الجانبيه حيث توجد حفرة تبلغ ٢١٠ سم طولا و١٢٥ سم عرضا وثلاثه سنتيمترات عمقا ومن المحتمل أنه كان تقوم بها قاعده ، وضع فوقها ناووس .

فى هذا المبنى نجد بقايا المقصوره الوحيده التى تم الكشف عنها حتى الآن وبجانبها توجد مقصوره مستقله أقيمت على شرف الملك أحمس الثانى ، ولم تحتفظ النقوش باسم بانبها ولكن يرجح أنه كان جد - خونسو - اف عنخ أو أحد أفراد أسرته .




(شكل ٦٥) الجزء الأسفل لركن إحدى الحجرات ، أما الأجزاء العليا للجدران فقد أزيلت عن آخرها

مقابر قاره قصر سليم :

الى الشرق من قاره السويى توجد اكمه أخرى تدعى قاره قصر سليم ، هنا اكتشفت أربع مقابر اثنتان منها تحتويان على مناظر مصوره لا تزال فى حاله ممتازه أما الاخريتان فهما خلو من الزخارف ، وقد أعيد استخدام المقابر الأربع للدفن فى العصر الرومانى وكلها تعرضت للنهب فى الأزمان الحديثه ، وصاحبها المقبرتين المزخرفتين هما « جد - أمون - اف - عنخ » وابنه « باننتيو » ولا ينتسب أى منهما الى أسره الكهنه وانما ينتميان الى أسره غنيه من ملاك الأرض أو التجار لا سيما وأن النصوص لا تعطيهما أى ألقاب اداريه أو كهنوتيه .

مقبره - جد - أمون - اف - عنخ

يمكن الوصول الى حجره الدفن فى هذه المقبره من طريق بئر عمقه ٤٩٥ م وتتجه فتحته ناحيه الغرب ، وقد قطعت المقبره فى قمه الأكمه ، أما المقصوره التى تعلوها فلم يبق منها شىء وكان المدخل المؤدى الى حجره الدفن مسدودا بكتله كبيره من الحجر الرملى وتعلوه زخرفتان تمثلان قرصى الشمس المجنحين أحدهما فوق الآخر ، وصور الاله حورس على اليمين والاله تحوت على اليسار ، وكل هذه الاشكال مصوره بالجص . وقد نهبت المقبره فى العصور القديمه وكانت مفتوحه فى العصر الرومانى حيث أعيد استخدامها للدفن ، وفى أماكن الأبواب الوهميه قطعت الجدران لاعداد مواضع دفن جانبيه وان كان ذلك لم يؤثر كثيرا على الصور الجداريه (شكل ٦٧) .



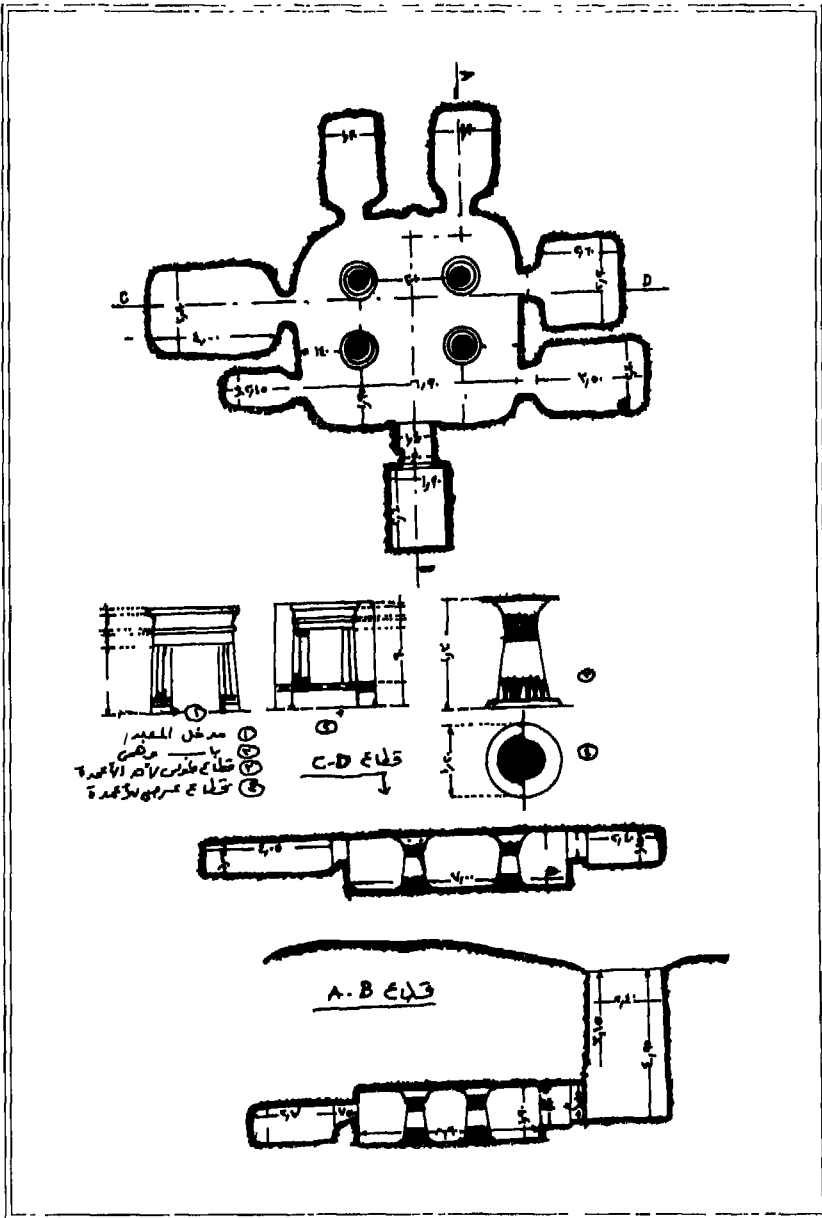
(شكل ٦٦) الملك أحمس الثانى مصور على مدخل مقصوره مقبره الحاكم

وحيثما نظفت البئر من الردم والرمال ودخلت حجره الدفن في ١٨ يناير سنة ١٩٣٨ كانت الحجره نصف مليئه بالرديم ولم يترك لى اللصوص الا بقايا مومياوات متأخره وقطع من شغف التوابيت الفخاريه وكسر زهريات فضلا عن قطع خشبيه ولكن صور الجدران المحفوظه فى حاله جيده كانت مكافأه طيبه لى (شكل ٦٨) وكان السقف مدعوما بأربعة أعمده منحوته فى الصخر مزخرفه الجوانب وذات نيجان على هيئه زهره البردى (١) .

كانت الجدران مغطاه بالمناظر الدينيه ولكن ترتيبها يختلف عن ترتيبها فى المناظر الأخرى بالواحه البحرىه ، وكان الفنان الذى زخرف المقبره مغرما بتصوير الأبواب الوهميه والأعمده أكثر من المعتاد . وقد صور جد - أمون - اف - عنخ يقدم القرابين للإلهه فى أماكن عديده من حجره دفنه ، وهناك عدده مناظر أخرى تتعلق بطقوس من الحياه الأخرى وبحمايه المومياوات (شكل ٦٩) ، وكان أبوه يدعى « وين - اعح » بمعنى « القمر يتألق » أما زوجته التى صورت معه فى المقبره فكانت تدعى « دى ايسه - بكن » ابنه « خونسو - اروس » ومن الجدير بالذكر أن « وين - اعح » كان والد « باننتيو » صاحب المقبره المجاوره والتى سنصفها بالتفصيل فيما بعد .

ويقسم صفا الأعمده السقف الى ثلاثه أقسام وفى كل قسم صور صف من اثنتى عشر رخمه محلفه (رمز الالهه نخبت) على أرضيه زرقاء « رمزا للسماء » وفى المساحات الخاليه تظهر نجوم ملونه باللون الأصفر ومعظم النجوم خماسية وإن كان بعضها سداسيا ووجه السقف غير مستو كما أن معظم الجص الذى كان يغطيه قد سقط .

(١) ان الأعمده فى مقابر الأسره السادسه والعشرين الأخرى فى البحرىه اما مربعه او مستطيله وجوانبها مزخرفه بصور لآلهه أو الأشخاص ، والمقبره الوحيدة بالبحريه التى تحتوى على أعمده اسطوانيه هى مقبره أملحتب حاكم البحرىه والموجوده فى قاره حلوة وهى مؤرخه فيما بين الأسترتين الثامنه عشره والناسعه عشره .



(شكل ٦٧) حطة و مقاطعات مقبره حد - أمون - اف - عنخ في فاره مصر سلنم

مقبره باننتيو(١)

قطعت مقبره «باننتيو» على مسافة ١٥ مترا من مقبرة أبيه وهى فى حاله أحسن وهذه هى المقبره التى عادة ما يدخلها الزوار ولذا فاننى سأشرح اثارها بشيء من التفصيل .




(شكل ٦٨) صور جداريه من نفس المقبره

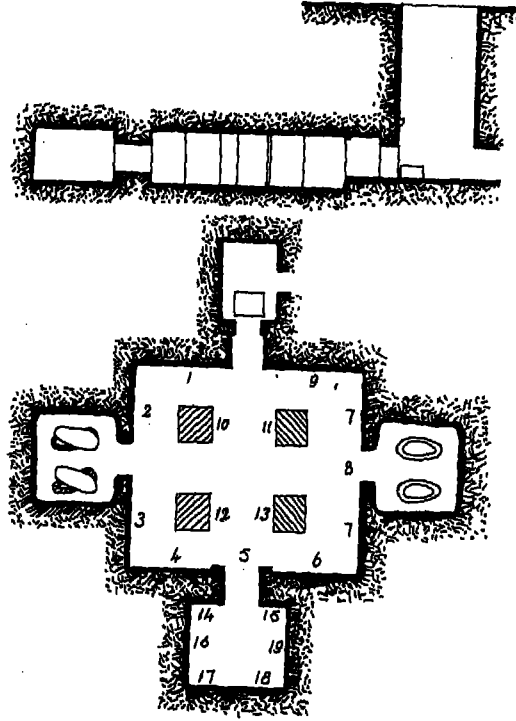
(١) يمكن نطق هذا الاسم « بناتى » أو « بنيوتى » إذ أنه كتب بطرق مختلفه فى نصوص المقبرة ورغم أن نطق « باننتيو » ليس أفضلها وربما لا يقبله بعض الزملاء فانى فضلت الاحتفاظ به لأنه هو الذى ورد فى مقالتي الأولى وتعرف المقبره بهذا الاسم فى الكتابات الأثرية . ومن الواضح أن الاسم غير مشتق من أصل مصرى وربما كان منحدرًا من أصل ليبى .

(ص ١٤١) لم تبق أية آثار للمقصورة التي كانت مقامه فوق المقبره ، ونصل الى حجره الدفن عن طريق بئر عمقه ستة أمتار وعند قاع البئر يوجد مدخلان أحدهما في الجانب الشمالي ويؤدي الى الغرف التي كانت مخصصة لدفن « باننتيو » أما الآخر الذي يفتح ناحية الجنوب فيؤدي الى مقبره ناقصه خاليه من الزخارف وربما كان يجرى اعدادها لدفن زوجته (شكل ٧٠) .

وقد نحتت جدران مقبره « باننتيو » بعنايه ظاهره ، أما المناظر المصوره على جص الجدران فكانت في حالة ممتازه رغم أن المقبره تعرضت للسرقه في الأزمان القديمه وأعيد استخدامها لدفنات جماعية في العصر الروماني .



(شكل ٦٩) صورت عدة ابواب وهمية على جدران المقبره ولكن قطعت فيها حجرات جانبيه استخدمت للدفن في العصر الروماني




0 1 2 3 4 5 6 7 8 9 10 m.

(شكل ٧٠) خطة مقبرة بانثليو في قصر سليم

وحيثما عثرت على المقبره في ٢٢ أبريل سنة ١٩٣٨ التقطت صوراً فوتوغرافية لكل المناظر والنقوش كما نسخت كل النصوص ، ولكن حينما أعدت فتحها بعد عام واحد لرسم المناظر وجدت أن بقعا سوداء بدأت تظهر على الجدران وأن بعض النصوص المكتوبه بالمداد الأسود على أرضية صفراء قد بدأت تبهت وفي أماكن أخرى من المقبرة بدأ لون أسود يغطي الجدران (شكل ٧١) وهذا راجع الى طبيعة الصخر الحديدية في هذه الواحة .

وتتكون المقبرة من صالة ذات أعمده وثلاث حجرات جانبية ، وفي حين أن الحجرة المواجهة للمدخل مزخرفة فان الحجرتين الاخرتين خاليتين من المناظر ، أما السقف فقد كسى بطبقة من الجص ورسمت فوقه مناظر .



(شكل ٧١) منظر في مقبرة باننكيو وبرى حورس وست على جانبى مدخل حجرة الدفن

وسأعطى هنا وصفا للمناظر بادئا من الجانب الأيمن للمدخل كما هو مبين فى الشكل المرافق (شكل ٧٠) .

(١) نرى هنا كاهن « أيون - موت - اف » يقدم صاحب المقبرة الى الاله أمون رع الذى يتبعه الاله حورس برأس صقر ، وخلف « باننكيو » يقف الاله أنوبيس رب الجبانة . أما بقية الجدار فتشغله ستة ألوية عليها شارات الآلهه وبواوت ، حورس ، أبيس (اله العجل) ، نفرتوم ، رع حور آختى ، خونسو .

الجدار الشرقي :

توجد حجرة جانبية قطعت في وسط هذا الجدار ، والى اليمين صورت خمس من شارات الآله الستة المصورة على الجدار الذى سبق أن وصفناه ، أما الشارة السادسة ، أى شارة الاله نفرتوم ، فقد صورت ، منفصلة على طاولة موضوعة على قاعدة فى حين صورت الاله ايزيس مجلحة على اليمين وأختها الالهة نفتيس على اليسار .

(٣) (١) صور الفنان هنا منظرا يمثل تحنيط الجثة فى حضرة كل من أوزيريس - ونفر والاله حورس ، وفى الصف الأعلى نرى أنوبيس يحنط الجثمان فى حين صورت ايزيس ونفتيس فى واضح حداد وروح باننتيو (البا) ترفرف فوق المومياء .

الجدار الشمالى :

ان المدخل المؤدى الى حجرة الدفن يوجد فى وسط هذا الجدار ، والى اليمين يوجد منظر يصور رحلة القمر اما الى اليسار فتوجد مناظر رحلة الشمس .

(٤) رحلة القمر :

صور هذا المنظر فى صفيين (شكل ٧٢) ، وفى الصف الأسفل نرى الاله شو يرفع عارضة ملونة باللون الأزرق ترمز الى ماء السماء وعليها تقف (فى الصف الأعلى) الالهتان ايزيس ونفتيس وتلمس كل منهما قرص القمر بيد فى حين ترفع اليد الأخرى فى حركة تعبد ، أما عن القمر نفسه فقد صور الهلال يحتضن القرص المكتمل فى حين نرى خونسو (على هيئة طفل) جالسا بداخله وثمة أربع سلاسل من علامات الحياة تسقط من القمر لنخمر الاله شو ، وخلف الالهة ايزيس يقف ثلاثة آلهة أما خلف نفتيس فيقف الهان مذكوران والهة مؤنثة . وفى الصف الأسفل نرى الآلهة الثمانية المرتبطة بمدينة الاشمونين (الثامون) أربعة ذكور وأربعة أناث . فمن المعروف أن الاشمونين كانت مركز عبادة القمر ولذلك فمن المناسب أن نجد آلهتها مصورة فى هذا المنظر ، ومن الجدير بالملاحظة أن القمر فى هذه المقبرة ، وكذا فى مقبرة ثاتى ، اعتبر مصدرا للحياة مثل الشمس سواء بسواء .

(١) لا يوجد رقم (٢) فى الاصل الانجليزى (المترجم)


ان للقمر أهمية بالغة بالنسبة لسكان المناطق الحارة لا سيما اولئك الذين يعيشون في الصحراء اذ أنهم خلال شهور السنة الحارة يفضلون السفر بالليل لتجنب قيظ النهار وفضلا عن ذلك فان القمر يعاونهم في التقويم في حين ان الشمس لا تفيدهم في هذا الشأن الا مرة واحدة في العام ، فلا عجب اذن أن نجد عبادة القمر تحتل هذه المكانة الرفيعة في الواحات .

ومن المرجح أن عبادة تحوت كاله للقمر بدأت في مصر مع بداية عبادة الشمس وربما كانت أقدم منها خاصة وأننا نجد اشارات الى أعياد تحوت في مقابر الاسرتين الأولى والثانية ، وربما نبعث عبادته أصلا في الدلتا ، ولكننا لا نستطيع أن نحدد بالضبط أين بدأت وخلال الدولة القديمة وجدت عبادة تحوت سبيلها نحو مصر الوسطى ، فأقيم معبد له في الأشمونين حيث عبد مع آله المدينة الآخرين ، وفي عصر الأسرة الثانية عشرة كانت له معابد كثيرة في طول مصر وعرضها ومع قدوم الأسرة الثامنة عشرة اكتسبت عبادته مكانة ممتازة في كل مكان واستمرت هكذا طوال ما تبقى من التاريخ الفرعوني ، وهنا في البحرية نجد عبادة القمر اما باسم تحوت ، أو باسم خونسو ، وهو الاكثر شيوعا ، ذات أهمية واضحة حتى ان عائلة الكهنة من الأسرة السادسة والعشرين والتي أقامت آثارا ضخمة كان أفرادها في الواقع كهنة للاله خونسو وينبغي أن نضع في اعتبارنا ارتباط هذه الواحة بمصر الوسطى طوال الوقت . ونحن نعرف عن مناظر رحلة القمر من الآثار الموجودة في الوادي وعادة ما نجد اله القمر مصورا في قارب ومبحرا في السماء (١) .

(٥) وعلى جانبي المدخل المؤدى الى حجرة الدفن توجد صور بديعة ، فعلى اليمين يقف الاله حورس وعلى اليسار يقف الاله تحوت وكل منهما يسكب مياه التطهير من أناء بين يديه .

(١) انظر على سبيل المثال

Lanzone, Dizionario , PIs . 37 , 38 , 168 , 169 , 171
انظر كذلك . BUDGE, Egyptians . I , p . 413 and II p. 321 .



(شكل ٧٢) رحلة الى القمر

(٦) رحلة الشمس :

على الجانب الآخر من الجدار الشمالي يوجد منظر رحلة الشمس موزع بين صفين ، ففي الجزء الأوسط للجدار صورت مركب الشمس في حين يرى الاله شو يرفع المياه بيديه وأمامه وخلفه الهان ممثلان على هيئة القرد ولكن برؤوس آدمية يساعده في رفع المياه (شكل ٧٣) وهؤلاء للاعمدة الأربعة التي ترفع السماء عن الأرض ، وعند طرفي الجدار يوجد أربعة قرود (في كل جانب) يرفعون أيديهم علامة على التعبد ، وهم في الواقع ثامون الأشمونين وداخل قرص الشمس يجلس اله الشمس «رع حور أختي» على عرش وأمامه تقف الاله سخمت وهي تلعب على شخصيختين .

يرى الاله حورس الآله العظيم وسيد السماء ، جالسا على مقدمة المركب التي تتدلى منها سارية في حين يقف حورس آخر قابضا على رمح بكتا بديه استعداد لقتل أعداء الاله رع ، ويقف خلفه الاله تحوت ، مصورا على هيئة قرد ، حيث يقدم لاله الشمس علامة العين «وتات» التي يعلوها رمزا لحق (الريشة) . وعلى مؤخرة المركب يقف طائر الباطي وعلى رأسه قرص الشمس وأمامه يقف الاله حورس يتولى أمر المجدافين اللذين يقومان مقام الدفة ، وفي وسط المركب ، بين حورس وقرص الشمس ، يقف اله

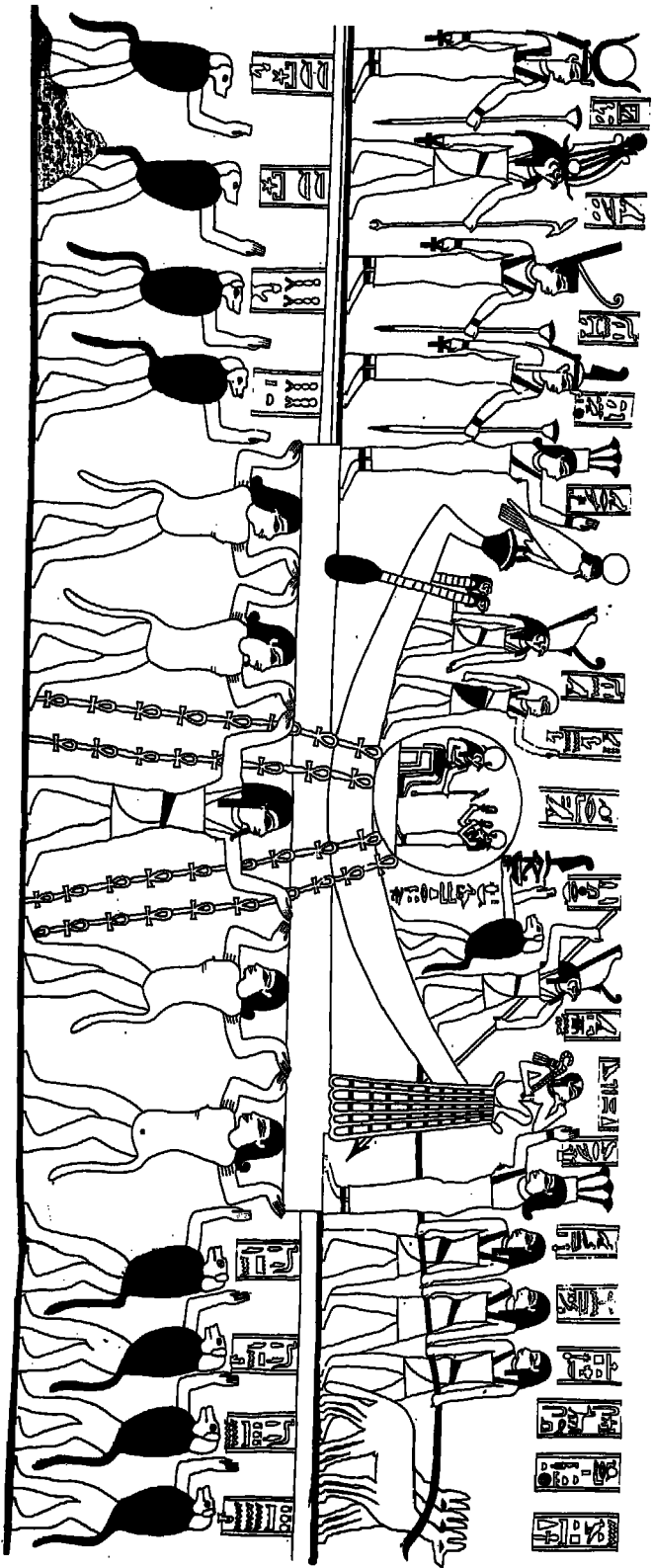
يمثل « حو » و « سا » أى « كلمات » القوة « و » المعرفة « وأمام وخلف مركب الشمس مباشرة تقف الهتان رافعتان ذراعيهما ومن المفترض أنهما ترتلانا لأغانى ، انهما الالهتان « مرت » (الشمالية والجنوبية) المرتبطتان عامة بالفيضان ومياه الرى وتنتمى احدهما الى الدلتا بينما الأخرى الى الصعيد وليس من المألوف أن تظهر هاتان الالهتان فى مناظر رحلة الشمس على آثار وادى النيل ، ولكن يبدو أنهما شغلنا مكانة ممتازة فى الواحات لا سيما وأن وجود الأهالى والحدائق والحقول يعتمد فى المجال الأول على وفرة المياه ، وكثيرا ما يردد ذكرهما على آثار هذه الواحة والواحة الخارجة ، وخلف « مرت » الجنوب يقف أربعة أرباب هم ماعت ، نيت ، حورس ، وحاتور .

(٧) الجدار الغربى :

لم يكن العمل فى تصوير مناظر هذا الجدار قد تم حينما وافت صاحب المقبرة مديته ولذلك أكمل جزء منها على وجه السرعة . على الجانب الأيسر للجدار نرى صاحب المقبرة مصورا وأمامه مائدة قرابين ، يرفع كلتا يديه متعبدا لآلهته ثمانية اثنان منهما على يسار الباب المؤدى الى الحجرة الجانبية وستة على يمينه ، وثمة شكل صغير ، يرجح أنه ابن لبانتيو صور على عجل فوق مائدة القرابين ، وسبعة من الآلهة الثمانية هم : (١) رع حور أختى (٢) عبعست ورمزها القنفذ مصور فوق رأسها ، (٣) أثوم ، (٤) أيزيس ، (٥) حقاى ، (٦) سخمت و (٧) با - نب - ددواله منديس ذو رأس الكبش .

وفى (٨) على حسب الشكل نجد المدخل المصور والمؤدى الى الحجرة الجانبية .

(٩) لم يكن العمل قد انتهى كذلك فى الجانب الغربى من الجدار الجنوبى عند وفاة باننتيو والاشكال الباقية عليه مرسومة اما بخطوط صفراء أو أنها تلتقت أول « وش » من التلوين وهنا نرى صاحب المقبرة حاملا لوحة كتابة تحت ذراعه يسبقه كاهن « ايون - موت - اف » ويتبعه الاله انويس وأمامه مائدة قرابين والالهة التى يقدم باننتيو قرابينه اليها هى : اوزيريس ، ايزيس وحورس .



(نكتل ٧٣) رحلة الى الشمس

الأعمدة :

ان الأعمدة الأربعة المنحوتة في الصخر قد كسيت بطبقة من الجص ، وقد صور من كل منها الجانب المطل على محور الصالة ، وقد رتبت الرسوم على الأعمدة الأربعة بنفس الطريقة ، ففي القمة يوجد قرص الشمس المجنح وتحتة يقف الهان ينظران صوب مدخل المقبرة (شكل ٧٤) وتوجد نصوص فوق الالهين وعلى جانبي العمود .

(١٠) هنا يقف الاله حب ، اله الأرض ، وخلفه زوجته الالهة نوت ربة السماء .

(١١) ترى هنا اله منديس برأس كبش وخلفه الالهة عبعت .

(١٢) أوزيريس - ونفروايزيس .

(١٣) صور هنا شو (باسم روح شو) واقفا وخلفه تفنوت .

السقف :


ان السقف مزخرف كذلك ، وقد قسم إلى قسمين ، في القسم القريب من المدخل صور قرص الشمس المجنح وعلى جانبيه نص مكرر يقرأ : « البحتى ، اله الأعظم رب السماء ، ذو الريش المرقش ، ذاك الذى يبزغ فى السماء كل يوم ، واهب الحياة والاستقرار والازدهار مثل رع الى الأبد » . أما القسم الآخر من السقف فنجد فى وسطه سطرا من الكتابة الهيروغليفية يبدأ قرب قرص الشمس ويستمر حتى نهاية الغرفة ونجد وكذلك ثمانية سطور قصيرة من الكتابات قرب الأعمدة . وكل هذه الكتابات عبارة عن أدعية لرفاهية باننتيو ابن جد - أمون - اف - عنخ والسيدة بادي - ايسه - يكن وضمان حياة سعيدة له فى العالم الآخر .

حجرة الدفن الداخلية :

ان المناظر المصورة على جدران هذه الحجرة الصغيرة تتضمن تصويرا لا يزال فى حالة ممتازة لقاعة المحاكمة برئاسة أوزيريس ووزن قلب المتوفى .

١٤ - نشاهد فى الجانب الأيمن عند دخولنا الحجرة صفتين من الرسوم ، الأعلى يصور منظر تحنيط ، والأسفل يصور الالهة نيت وفى يديها القوس والسهم وخلفها الالهان أنوبيس وتحوت .

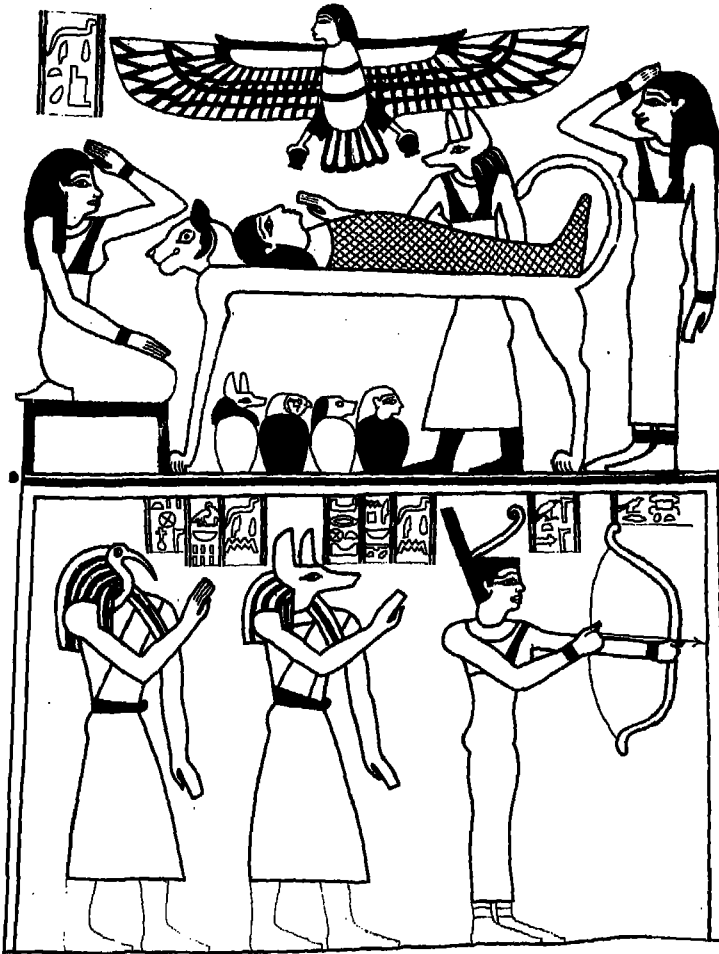
١٥ - وعلى الجانب المقابل يقف الاله « حا » قابضا على رمح (شكلا ٧٥ ، ٧٦) ومثله مثل نوت فانه على استعداد للقذف بسلاحه . ووجود هذين الالهين (أى نيت وحا) على جانبي المدخل يجعلنا نظن أنهما صورا لحماية المتوفى من أى معتد أثيم والنص المرافق للمنظر يقول : « حا ، رب الغرب ، اله أبيدوس العظيم ، لعله يهب الحياه » . وقد لبس على رأسه علامة الجبل لأنه كان دائما مرتبطبا بالغرب والصحراء وحماية هذه الاقاليم ، وقد ورد اسمه فى نصوص الأهرام وفى كثير من مقابر الدولة القديمة وما تلاها ، أما مركز عبادته فكان فى غرب الدلتا ، وكان يشغل مكانه بارزه فى الواحات ففضلا عن تصويره فى هذه المقبره نجده مصورا كذلك فى مقاصير مقابر « عين المفتة» وكانت عبادته منتشرة كذلك فى الواحة الخارجة ففى معبد هيبس نجده ملقبا « حا ، رب الغرب ، الاله العظيم المبجل فى هيبس » .



(شكل ٧٤) أحد الأعمدة الأربعة مصور عليه جب ونوت

الجدار المواجه للمدخل :

يوجد سطر من الكتابة في وسط الجدار يقسمه الى قسمين ، فعلى اليمين (رقم ١٧ في شكل ٧٠) يجلس الاله أوزيريس وأمامه مائدة قرابين وخلفه تقف الالهة ايزيس وعلى الجانب الآخر من المائدة يريض الوحش الذى كان يلتهم المذنبين (فالنص يقوله عنه أنه « ملتهم الكثيرين ، وقاتل الأعداء) ، أما بقية منظر المحاكمة فيظهر على الجدار الشرقى .

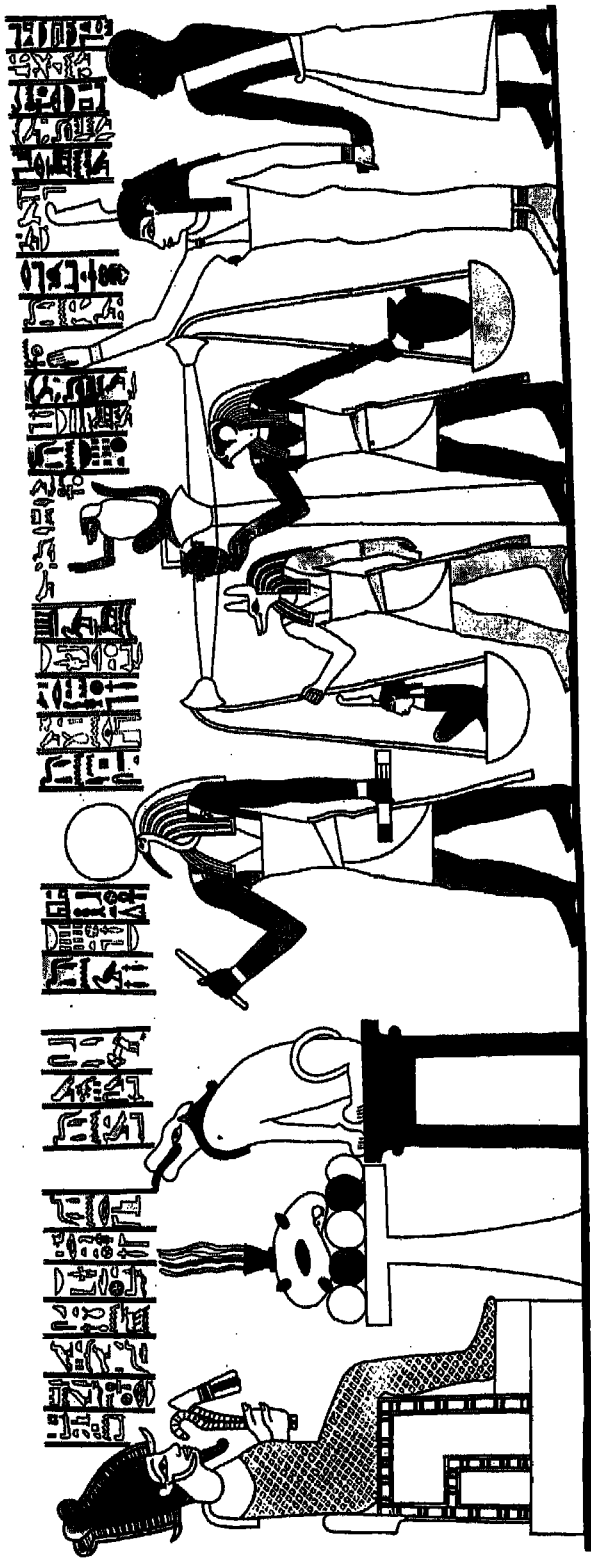


(شكل ٧٥) الالهة نبت داخل حجرة الدفن وفي يديها القوس والسهم

وفى (١٦) نجد الميزان فى الوسط يعلوه رمز الاله نحوت ممثلا بالقرد (شكل ٧٧) . ويتولى كل من حورس وأنوبيس عملية وزن القلب فى حين يعلن نحوت نتيجة الميزان للاله أوزيريس ، ففى إحدى كفتى الميزان وضع قلب المتوفى ، وفى الكفة الأخرى تجلس ماعت ربة الحق . والى يمين الميزان نقف ماعت ممسكه بصاحب المقبرة بيدها اليسرى فى حين رفعت يدها اليسرى لتشهد ببراءته ، ويظهر منظر قاعة المحاكمه هذا فى كثير من المقابر ، أما على النوابيت وفى البردى فان المنظر الكامل يصور الى جانب هذا الأرياب الاثنان والأربعون الذين يمكن اعتبارهم بمثابة المحلفين فى محكمه أوزيريس ، ومن المفروض ان يخاطب المتوفى كل واحد منهم باسمه ويخبره أنه لم يرتكب خطيئه معينه ، هذا هو ما يسمى بالاعتراف السلبى الذى بعطينا مستوى خلقيا رفيعا كان من المفروض ان يستمتع به المصرى القديم ، والخطايا المعروفه والوارده فى نصوص دينيه أخرى تدخل ضمن الاعترافات الاثنتين والأربعين السلبيه .



(شكل ٧٦) حا ، اله الصحراء ، مصورا على الجانب الآخر للباب قابضا على رمحه



(شكل ٧٧) منظر قاعة المحاكمة ووزن القلب

(ص ١٥٣) وفي الجانب الأيسر من الجدار الخلفى (رقم ١٨) يجلس أوزيريس وخلفه تقف إيزيس كما هو الحال في المنظر على الجانب الأيمن وأمامها توجد مائدة قرابين

ويستمر المنظر في (١٩) حيث يقف صاحب المقبرة مادا ذراعيه في حركه تعبد لكل من أوزيريس وإيزيس وخلفه صور سبعة آلهه هم : حاتور ، أنوبيس ، إيزيس ، حورس ، نفتيس ، حورس - أنوبيس واليه تدعى حات محيت صورت مرتديه رداء أحمر اللون ووجهها على هيئة سمك الشلبه (١) ، وهو رمز أقليم منديس بالدلتا . وحات محيت هي زوجة الاله با - نب - ددو المصور أكثر من مره في هذه المقبره .

سقف حجره الدفن :

على السقف ، الذى كان مطلبا بالجير ، لا تزال توجد آثار بعض الرسوم الملونه وسطر من الكتابه الذى كادت علاماته أن تختفى .

وخلال الاثنين وثلاثين عاما التى انقضت منذ اكتشاف هذه المقبره راحت ألوانها تخبو تدريجيا كما ضاعت بعض العلامات الهيروغليفية ، ولكن أسوأ الأضرار هي تلك التى لحقت بنصوص السقف وأعمده الصاله ، أما المساحات السوداء التى غطت جزئيا بعض مناظر حجره الدفن الداخليه فقد اتسعت بمرور الوقت ولكنها لم تقلل بصفه عامه من جمال ولا أهميه المقبره .

(١) رغم ان ظهر سمكه الشلبه لا يحتوى الا على زعنفه واحد فان معظم صور العصر المتأخر تظهرها خطأ بزعتفتين على الظهر .

الجزء الثاني
واحد الفرافره

الفصل السادس أرض البقره

الفرافره فى العصور القديمه :

تقع الفرافره ، أصغر واحات الصحراء الغربيه ، فى منتصف المسافه بين البحره والداخله .

ومن الغرب أن هذه الواحه الصغيره والتى اعتمدت خلال تاريخها على البحره بطريقه أو بأخرى ، ورد ذكرها فى النصوص القديمه ومن بينها نص من الأسره الخامسه (١) ، فى حين أن اسم البحره لم يظهر فى النصوص قبل الأسره السابعه عشره (٢) وذلك طبقاً لمعلوماتنا الحاليه ، وقد ورد اسم الفرافره كذلك فى قصه القروى الفصيح التى جرت أحداثها فى بلاط ملوك مدينه هراقليوبوليس ومكانها الحالى مدينه اهناسيا فى محافظه بنى سويف .

فمن بين السلع التجاريه التى حملها إلى هراقليوبوليس ذلك القروى من وادى النطرون هراوات من واحه الفرافره (٣) ، وهذا يبين أنه منذ ذلك العصر المبكر كانت هذه الواحه على علاقه وثيقه بالواحات الأخرى وبوادى النيل .

(١) تعرف اسم الفرافره من ألقاب موظف من الأسره الخامسه أنظر :

Henry Fischer , JNES 16 :226 BdeI ZAS 8I : 67 - 68

(٢) طبقاً للنص المنقوش على لوحه كامس الجديد ، فإن نبيذ البحره كان معروفاً بوادى النيل منذ الأسره الثانيه عشره .

(٣) ترجم جون ولسون هذه البرديه فى

James Pritchard (ed) , Ancient Near Eastern Texts (Princeton , 1955) pp . 407 - 410

وتعود القصة الى عهد الملك خبتي الثالث من الأسره العاشره والذى عاش خلال القرن الواحد والعشرين قبل الميلاد .

واسم الواحه القديم هو « تا ايحه » بمعنى « أرض البقره » وهو اسم مرتبط فيما يبدو بالهه حانحور ، أما أصل اسم « الفرافره » فهو غير معروف . وقد ورد الاسم القديم كذلك في معبد الأقصر بين قائمه أسماء الأماكن التي كانت تنتج المعادن والبلح في عهد الملك رمسيس الثاني (١) ولكن أى نوع من المعادن كان المصريون القدماء يستخرجونها من هناك ؟

في كتاب بيدنل (٢) عن هذه الواحه نقرأ : « ان أرضيه المنخفض مغطاه بكسر كبيرة وصغيره متبلوره من بيرييت الحديد iron pyrites والماركاسيت-Marka site وقد تراكمت هذه الكسر على السطح الطباشيرى الذى نشأت عنه فى الواقع أثناء عمليات التعريه التى لحقت به بفعل الرياح الحامله للرمال ، وغالبا ما تكون هذه المعادن سوداء حيث أنها مرت بعملية التغير من الكبريتيد Sulphide الى الاوكسيد وليس من النادر أن نجد الليمونيت Limonite الكاذب بعد بيرييت الحديد ، والتل الصغير الذى تقع عليه « عين بشوى » والذى يرتفع حوالى ٢٠ مترا عن مستوى سطح المنخفض يمكن اعتباره بمثابة قطاع صغير على الجانب الغربى وحيث نجد حجر جيرى طباشيرى ابيض يعلو المرل Marl ذا اللون الأصفر البرتقالى لا الحجر الجيرى المزلى ، أما الى شرق وشمال شرق القرية فان أرضيه المنخفض المتموجه مغطاه كذلك بالطباشير الأبيض وبيرييت الحديد والماركاسيت (شكل ٧٨) .

ومن المحتمل أن هذا هو المعدن ، أو أحد المعادن ، الذى كان يجلب الى وادى النيل خلال الأسره التاسعه عشره أو ربما قبلها ، وكل ما يمكن ان أضيفه هو الأمل فى أن يستثمر هذا المصدر من مصادر الثوره القوميه - كما هو الحال الآن مع البحريه ، اذا أثبتت الأبحاث وجود كميات تجاريه منه ، ومن الجدير بالذكر أننى لم ألاحظ وجود مناجم قديمه فى البحريه أو الفرافره ، لقد أخذ القدماء ما كانوا يحتاجونه من على سطح الأرض .

وللغرافره أهميه استراتيجيه للدفاع عن مصر ضد الهجمات الآتية من الغرب ، فحينما هاجم اليببونيون مصر من الغرب ابان عهد الملك مرنبتاح من الأسره التاسعه

W . Max Muller , Egyptological Researches (١)

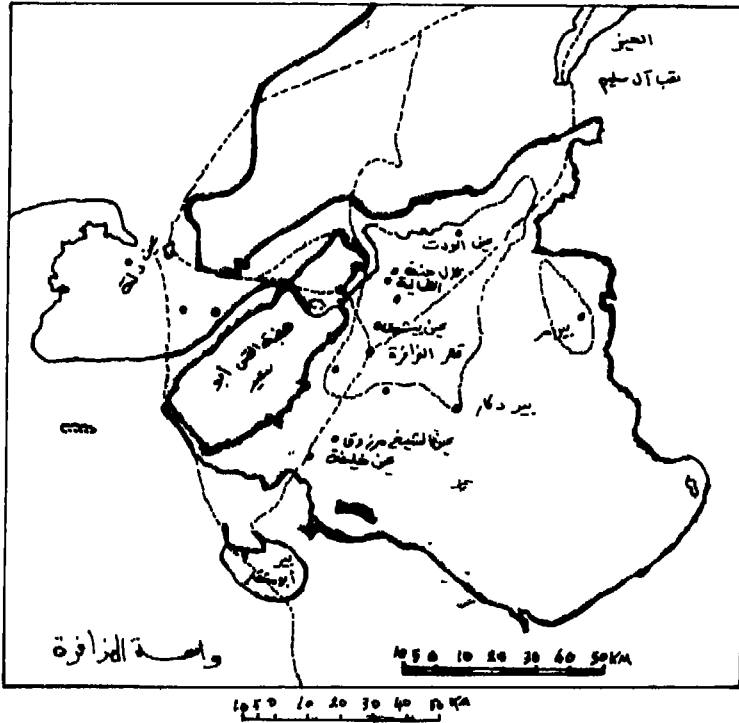
(Washington 1906 - 20) , 2 : 20 .

Beadnell , Farafra Oasis , pp 10 - 20 (٢)

J . H . Breasted , Ancient Recient Records 3 , par . 580

عشره (حكم من ١٢٢٣ - ١٢١١ ق . م) سلخوا أحد الطرفين القديمه في الصحراء الليبيه الذى يمر عبر الفرافره واحتلوا الواحه ، وفي السطر رقم ٢٠ من نص الكرنك نقرأ ما يلي :

« لقد وصلوا (أى الأعداء) جبال الواحه وعزلوا إقليم الفرافره ، (١) . ويظهر أن بعض القوات الليبيه زحفت من جنوب ليبيا ، ربما من فزان ، وسلكت ذاك الطريق القديم حتى لا تصطدم بالتحصينات المصريه القائمه على الساحل والتي أسس عددا منها رمسيس الثانى لحمايه الحدود الغربيه ، وقد وجد اسمه فى عدد منها زاويه أم الرخم ، جنوب غرب مرسى مطروح ، والعلمين والغريائيات التى لا تبعد كثيرا عن الحمام فى إقليم مريوط .



(شكل ٧٨) خريطة لمنخفض الفرافره

(١) أما عن المصادر والنصوص الاخرى التى أوردت اسم الفرافره أنظر :
Gauthier , Dictionnaire Geographique , 6 : 4

وفى نص الواحات السبع بمعبد ادفو ورد اسم الفرافره على انها ثالث الواحات : «
تا - ايحه (ارض البقرة) شمال غرب كنمت (الواحه الداخلة) » (١)

ورغم كل هذه النصوص فلم يعثر حتى الآن على أية آثار من العصور الفرعونييه
فى الفرافره وكل ما نراه الآن هناك يرجع الى العصر الرومانى (٢) الا ان الحفائر التى
قد تجرى فى المستقبل ربما كشفت عن آثار أو مباني من عصور أخرى .

منخفض الفرافره :

ان منخفض الفرافره هو أكبر منخفضات واحات الصحراء الغربيه ، وهو على
شكل مثلث غير منتظم الأضلاع يتجه رأسه ناحيه الشمال بحيث أن عرضه ينسع
كلما اتجهنا صوب الجنوب ويحيط بالمنخفض جرف صخرى من ثلاث جهات ،
والجرفان الشرقى والغربى شديدا الانحدار عظيم الارتفاع ، أما الجرف الشمالى فهو
أقل ارتفاعا وان كان ظاهرا للعيان ، والى الجنوب ترتفع أرضيه المنخفض تدريجيا
لمسافة ١٥٠ كم حتى نصل الى حافه منخفض الواحه الداخلة . والمسافه الواقعه بين
شرقى وغربى الجرف عند خط عرض قصر الفرافره تبلغ حوالى ٩٠ كم فى حين أن
أقصى طول المنخفض من رأس المثلث فى الشمال الى حافه منخفض الداخلة فى
الجنوب يبلغ حوالى مائتى كيلو متر .

والهضبتان على الجانبين الشرقى والغربى للمنخفض يمتدان على نفس المسنوى ،
أى حوالى ٢٤٤ مترا فوق مستوى قصر الفرافره ، وهما مسطحتان رتبيتان (٣) ، ولا
توجد فى أرضيه المنخفض ملامح مميزه فيما عدا عدد من التلال المخروطيه الشكل
على الجانب الغربى منها ثلاثه على مسافه عشرين كيلو مترا شمالى قصر الفرافره

(١) K . Sethe , ZAS 56 : 48 - 49

(٢) لم يحاول أحد أن يبيع لى آثارا من الفرافره ، مره واحده أرانى أحدهم خزره من العصر
الرومانى وعلمت بعد أن صاحبها جاء بها من البحره .

(٣) . P . 9 . Beadnell , Farafra Oassis

واثنان على بعد ١٢ كم جنوبى نفس القرية ، وحينما يتحدث واحد من الاهالى عن هذه التلال فانه يسمي واحدها « الجنة » وغطي الرمال السافيه جزءا كبيرا من أرضيه المنخفض خاصه فى الشرق والجنوب الشرقى ، وبالقرب من حافه منخفض الداخلة تتكون كثبان رمليه عاليه متوازنه تمتد من الشمال والشمال الغربى الى الجنوب والجنوب الشرقى .

وقصر الفراقره هى القرية الوحيدة فى المنخفض وهى تقع عند خط العرض الشمالى ٢٧ درجة ، ٣٠ دقيقه ، ٣٠ ثانيه وخط الطول الشرقى ٢٨ درجة ، صفر دقيقه ، ١٥ ثانيه أى تقريبا على نفس خط عرض مدينه اسيوط على النيل (١) ، وصحيا تعتبر الفراقره أفضل الواحات . ورغم أن منخفضها أكبر من كل منخفضات الصحراء الليبية فانها لا تلعب دورا اقتصاديا هاما فى الوقت الحالى ، ولكن اذا نفذت مشروعات جديده فى المستقبل واستصلحت بضعه عشرات من آلاف الافدنه فان صورته ستتغير تماما . وفى الوقت الحاضر توجد عشر عيون جاريه فى كل المنخفض أهمها العين الموجوده فى قصر الفراقره التى حلت محل « عين القديمه » بساى (تلفظ أحيانا ابساى) وقرب كل منهما توجد مساحات واسعه نسبيا من الأراضى المزروعه . والعين الأولى تقع فى القرية ذاتها وتمد الأهالى بما يحتاجونه من مياه الشرب والاغراض اليوميه الأخرى فضلا عن سقيا حدائقهم . وفى القرن الماضى كان عدد عيون المنخفض يبلغ ثمانيه عشر عينا ولكن فى السنوات القريبه توقف جريان بعضها حتى انخفض عددها الى عشر عيون فحسب .

(١) بنيت قرية قصر الفراقره على مرتفع يعلو عشره أمتار عن الأراضى المحيطه به ويعلو ٧٦ مترا عن مستوى سطح البحر ، أما أرضيه المنخفض التى توجد فيها العيون فان ارتفاعها عن مستوى سطح البحر يتراوح ما بين ٧٠ ، ٩١ ، أما عين الوادى ، فى الجزء الشمالى من المنخفض ، فترتفع ٢٦ مترا على مستوى سطح البحر .



(شكل ٧٩) منظر لقرية قصر الفرافره

والى الغرب من الفرافره يوجد منخفض كبير آخر تفصله عنها هضبه مرتفعه تمتد لمسافه عشره كيلو مترا فقط ، وقد أثبتت الأبحاث الأخيره أن جزءا كبيرا من أرضيه صالحه للزراعه ولما حفرت به آبار اختبار فيما بين ١٩٦٤ ، ١٩٦٧ ثبت وجود كميات كبيره من المياه الجوفيه تكفى لرى أكثر من خمسين الف فدان . وعلى أى حال فقد أحكم اغلاق هذه الآبار حيث ان المشروع لا يزال موضع دراسه ، ولدى سكان الفرافره مياه كافيه وأراضى زراعيه تسد حاجتهم ، وقبل البدء فى استصلاح أى اراضى زراعيه جديده لا بد من ايجاد حلول مناسبه لمشاكل نقص الأيدى العامله وتهجير سكان من وادى النيل الى ذلك الركن النائى والمنعزل فى الصحراء الليبيه ، وأعقد المصاعب التى ستواجه المسئولين فى المستقبل ترجع الى صعوبه نقل الأهالى والمحاصيل كما أنها ستنشأ عن حاجه المهاجرين الجدد الى مدارس ومستشفيات .

الطرق التى تربط الفرافره بغيرها من الأماكن :

تربط طرق القوافل الفرافره بالبحريه فى الشمال وبالداخله فى الجنوب وبوادى النيل عند محافظه أسبوط فى الشرق وبواجه سيوه وليبيا فى الغرب ، وقد سبق أن

تحدثنا عن الطريق بين الفرافره والبحريه . وطريق القوافل القديم بين الفرافره والداخله يبلغ طوله حوالى مائتى كيلو متر وكانت القوافل تقطع المسافه الواقعه بين قصر الفرافره وبلده ، القصر فى الواحه الداخلة فى أربعه أيام ، ويمر طريق القوافل القديم ببير دكار ويستمر على حافه منطقه الكثبان حتى يهبط حافه منخفض الداخلة قبيل القصر ، ولا يزال هذا الطريق مستخدما ، أما طريق السيارات الذى يبدأ من موط ويمر بالقصر وأبو منقار ومنها الى الفرافره ، فيبلغ طوله ٣٠٠ كيلو مترا .

ولا يبدأ الطريق الذى يربط بين الفرافره وأسيوط نفسها وإنما يبدأ من بنى عدى أو من دشلوط أو من مير وبعد مسافه قصيره من حافه الأراضى الزراعيه تلتقى هذه الطرق بالطريق الرئيسى من بنى عدى الى الفرافره الذى يبلغ طوله حوالى ٢٨٠ كيلو مترا وتقطع قوافل الجمال أو الحمير فى سبعة أو ثمانية أيام ولا يزال هذا الطريق مستخدما من قبل قبائل البدو وأهل الفرافره .

ولعين الداله القديمه ، التى تقع على بعد حوالى ٧٥ كيلو مترا من قصر الفرافره ، أهميه كبيره لطرق القوافل بين الفرافره والغرب حتى ليبيا . وفى عام ١٨٧٤ وصل الى الفرافره من سيوه الجيولوجى الالمانى ج . رولفس مارا بالعرج والبحرين ومن هناك سلك طريقا متجها الى الجنوب حتى قصر الفرافره (١) .

آثار الفرافره :

تشمل المواقع القديمه فى الفرافره كل الاطلال التى شاهدها قرب العيون حول قصر الفرافره والآثار الموجوده فى الداله وعين الوادى ، وقد زرت الفرافره عدده مرات أولاها فى

يناير سنه ١٩٣٨ وأخرها فى نوفمبر سنة ١٩٦٨ وكانت هذه الزيارات لغرض واحد فقط : دراسة وفحص آثار هذه الواحة وفى كل مره لم تزد اقامتى عن يومين باستثناء عام ١٩٣٩ حين أمضيت أسبوعا بأكمله هناك .

ولم يذكر أحد من الرحالة الأرويين الذين زاروا البحريه (٢) فى القرن التاسع عشر وجود آثار بالواحة فيما عدا كايو الذى سجل على خريطته كلمه «مقابر» بالقرب من قصر الفرافره ولكنه لم يذكر شيئا عن هذه المقابر فى كتابه .

(١) G. Rohlfs , Drei Monate in der libyschen Wüste

(Berlin , 1876) , pp.118 - 211 .

(١) هكذا فى الاصل وربما كان المقصود الفرافرة (الترجم)

وسأعطى هنا قائمة بالمواقع القديمة الموجودة حاليا بالفرافرة :

(١) بالقرب من قصر الفرافرة ، عاصمه الواحة ، توجد جبانة قديمة مطمورة تقريبا تحت الرمال ونوجد بضع مقابر منحونه فى الصخر بعضها يحتوى على أكثر من حجرة واحدة ولكن جدرانها خالية من الصور أو الزخارف .

(٢) غير بعيد من عين جلاور توجد بعض المقابر الصغيرة المنحوتة فى تل ، وهى غير مكتملة الحفر ، وقد رسم راهب مسيحي عاش فى واحدة منها صلابانا وزخارف أخرى باللون الأحمر على جدرانها وسقفها .

(٣) عند عين بشوى نحتت مقبرتان صغيرتان فى تل غير عال ولكن العمل فيهما لم يتم ، كما توجد جبانة على كئب من العين .

(٤) عند عين جلاو ، التى تقع غربى عين شمناذا ، توجد بعض المقابر المنحوتة فى الصخر لا التى تزال مداخلها مدفونه . وعلى صخرة بالقرب من مدخل واحدة من هذه المقابر نقش قبلى قصير ، وقد رآه آشمون عام ١٨٧٤ .

٥ ، ٦ ، ٧) عند عين أكوار ، وعين السنط ، وعين الحاره نجد بقايا مباني من الطوب اللبن تعود فيما يظهر الى العصر الرومانى .

(٨) بالقرب من عين بسأى ، يوجد أهم موقع بالفرافرة حيث نجد جبانة وبقايا مبنيين من الطوب اللبن ومقابر صخرية غير مصورة وعلى بعد حوالى ١٥٠ مترا شمال شرق المقابر الصخرية توجد مقصورة صغيرة وغير مصورة مبنية من كتل الحجر الجيرى .

هذه هى المواقع القديمة بالقرب من الجزء المزروع من المنخفض ، أى حول قصر الفرافرة ولكن يوجد موفعان آخران مرتبطان بالفرافرة هما عين الوادى وعين الداله . وقد سبق أن ذكرت عين الوادى (خط عرض ٢٧ ، ١٢ ، وخط طول ٢٨ ، ١٣) كمحطة قوافل هامة فى رحلة يوم واحد من الفرافرة وذلك أثناء مناقشتى لمشكلة الواحة الرابعة وفيما اذا كان المقصود بها الحيز أو عين الوادى ، وهذه عبارة عن منخفض تبلغ مساحته حوالى ٤٥ كيلو مترا شمال شرق قصر الفرافرة ، والعين الرئيسية فى هذا المنخفض تقع عند حافته الجنوبية ونحيط بها مجموعة من أشجار النخيل فى وسط دغل من الشجيرات وطبقا لرواية بيدنل (١) فان مياه العين من النوع

Beadnell , Farafra Oasis , p . 12 (١)

الممتاز وتجرى ببطء من منبعها ، ولا يوجد سكان هناك ولم تبذل أى محاولات للزراعة رغم توفر الأراضى الصالحة للزراعة كما يمكن مشاهدة بقايا حقول بالقرب من العين أو على مسافة يسيرة منها لقد كان هذا المكان المهجور مأهولا فى الأزمان القديمة .

وفى موقع قديم قرب العين المسماة « عين الخضرة » يمكن مشاهدة جدران منازل مبنية من كتل حجرية غير مستوية ، وعلى وجه الأرض تتناثر بقايا فخار روماني ، وقد عثرت على تيمتين صغيرتين من البرونز للالهه سخمت والاله حار بوقراط كما وجدت تمثال جعل خال من النصوص وخزنتين وقطعة عملة رومانية متآكلة . وعلى مقربة من العين يبدأ وادى أبو حنى حيث يوجد بئران صغيران وقرب واحد منهما توجد أطلال مبان من اللبن على جانب مرتفع يدعى « وطاق أبو طرطور » ومن المحتمل أنها بقايا منزل كبير من العصر الروماني . وفى منخفض عين الوادى يمكن رؤية أعداد من الغزلان فى كل مكان وخلال أى ساعة من ساعات النهار وأحيانا نرى قطعانا منها .

عين الدالة :

تقع عين الدالة على بعد حوالى ٧٥ كيلو مترا الى الشمال من قصر الفرافره ومن الممكن الوصول اليها عن طريق درب يدور حول الحافة الشمالية لهضبة مرتفعة من الحجر الجيري تسمى قرص أبو سعد (خط عرض ٢٧ ، ١٩ ، وخط طول ٢٧ ، ٢٠) . وتقع العين على رمال احد التلال وعندها تنمو بعض الشجيرات ، وقد قام بتطهيرها المرحوم الأمير عمر طوسون فى أواخر العشرينات وبطن جوانبها بالأسمنت ، وتفيض مياهها خلال انبوب طوله عشرين مترا جنوب غرب البئر ، وقد أمر الامير بتنفيذ هذا العمل من أجل النازحين الليبيين الذين طردهم المسنعمرون الايطاليون من ديارهم والذين فقد الكثير منهم حيانه فى الصحراء . وطريق القوافل القديم من داخل ليبيا الى الفرافره يمر بالدالة ، وحينما قمت بزيارة الموقع عام ١٩٣٩ وجدت جوسقا خشبيا ترك فيه الأمير عمرطوسون عشرين صفيحة مليئة بالبنزين بالاضافة الى أدوات للحفر والمقاطف وذلك لمعاونة أى شخص قد يحتاجها فى تلك البقعة النائية ولكن الهامة فى وسط الصحراء الليبييه . ومياه العين من النوع الجيد وتجرى بمعدل ثلاثة جالونات فى الدقيقة وبذلك تكفى حاجة أى قافلة صغيرة .

ولا يزال بإمكاننا رؤية بقايا منزلين كسيت جدرانهما بطبقة من الجص والجير ولكن تخطيطهما لا يزال ينتظر من يكشف عنه وربما كان أكبرهما عبارة عن مخفر عسكري وفي كتاب م . أزاديان (M . Azadian) عن مياه عيون الصحراء الغربية نشرت صورة صليب من الحديد قال أنه وجد في عين الدالة وأنه في حوزة الأمير عمر طوسون .

ويمكن أن توصف هذه الأماكن الأثرية في الفرافره بأنها ضئيلة الأهمية إذا ما قورنت بمثيلاتها في البحرية أو الداخلة ، وكلها تعود الى العصر الروماني وما تلاه ، وأما ما تبقى من آثار أقدم فيبدو أنها قد دمرت واندثرت . ورغم أن الفرافره كانت مكانا ضغيرا طوال تاريخها إلا أنها كانت محطة هامة على طريق القوافل بين الواحيتين الكبيرتين في الشمال والجنوب ولكن يظهر أنه لم يشيد معبد هام بها على الإطلاق ، أما الآثار القليلة المتبقية فتعود الى الفترة التي ازدهرت فيها واحات الصحراء الغربية ، أي ما بين القرن الأول قبل الميلاد والقرنين الأول والثاني الميلاديين ، وبعد ذلك بدأ الانحلال يحط على الواحة بسبب انخفاض كميات المياه الجارية من ناحية والحياة غير الآمنة خلال الأوقات التي تعرضت فيها البلاد قاطبة لسوء الحكم و الاضطراب في أواخر العصر الروماني وإبان العصور الوسطى من ناحية أخرى .

غاصت الفرافره ، بعد ذلك ، في غياهب النسيان وإن كانت المسيحية وجدت طريقها الى قلب بعض سكانها قبل ان يهتدوا الى الاسلام في القرن السابع الميلادي (١) ، ولسنا في وضع يسمح لنا بأن نقرر ما اذا كان بعض أهالي الفرافرة تسكوا بالمسيحية كما حدث في البحرية ام أنهم اعتنقوا الدين الجديد جميعهم ، ومهما يكن من أمر فان أهل الفرافرة كانوا يقنطون دائما بجوار العيون الجارية ومن المؤكد انهم كانوا على اتصال مستمر بالواحات الاخرى وبوادي الليل .

وليس بإمكاننا ان نحدد بالضبط متى أقام الأهالي حصنهم ولكن يرجح أن ذلك تم في وقت ما في العصور الوسطى .

وتجرى في عروق أهل الفرافرة دماء ليبية وعربية أكثر من سكان البحرية والداخلة وملابسهم وعاداتهم أقرب ما تكون بملايس وعادات البدو ، وقد وصف

(١) من المحتمل كذلك ان اولئك الذين تركوا زخارف للصلبان كانوا رهبانا لجد والى الواحة .

رحالة القرن التاسع عشر خاصة «كايو» الحياة فى هذه الواحة بشيء من التفصيل وقد استمرت حياتهم وعاداتهم الاجتماعية على ما هى عليه حتى عام ١٩٥٠ . وعلى أى حال فان الفراغ فى وقتنا الحاضر تعطى زائرها احساسا حقيقيا بأنه يعيش فى واحة يسكنها أناس دمثوا الاخلاق مسالمون ، قانعون بنصيبهم من الحياة رغم ما يعانونه من فاقة ومن مشاق حياة الصحراء . ان الكثيرين منهم ينزحون الى الفيوم واسيوط والقاهرة ، ولكن بعد وقت قد يطول وقد يقصر لا يلبثون أن يعودوا الى واحتهم الواحدة والعريزة على نفوسهم .

الفصل السابع

الغرافرة فى الأزمنة الحديثة

الغرافرة فى القرن التاسع عشر :

ان أول رحالة أوربى قام بزيارة الغرافرة هو ف . كايو حيث وصلها عام ١٨١٩^(١)، ويقول فى مؤلفه أن القصر عبارة عن حصن مهجور وأن الناس يعيشون فى القرية المحيطة به ، ويصف كايو كذلك طبوغرافية المكان ويذكر أهم العيون والآبار والحقول والحدائق التى تسقيها كما ترك لنا ملاحظات هامة عن جيولوجية المنخفض ولا يشير الى أى مشاعر عدائية من قبل الاهالى .

ويذكر ولكنسون ، الذى زار الغرافره عام ١٨٢٥ ، أن الواحة « خالية من أى بقايا قديمة »^(٢) وحينما ناقش واحة زرزورة الخرافية أعطانا معلومات طريفة حيث يقول أن الزوج الذين هاجموا الواحة واختطفوا عددا من أبنائها ، بضع سنين قبل زيارته ، أتوا من واحة زرزورة ، ولا يورد ولكنسون تاريخا محددا لهذا الحادث ولكن مجرد وقوعه هو فى فى حد ذاته مؤشر لعدم الأمان الذى عانى منه الاهالى حتى القرن التاسع عشر ، وحينما ناقشت هذا الأمر مع بعض المتقدمين فى السن فى عام ١٩٣٨ قالوا أنهم يتذكرون أن آباءهم وأجدادهم أخبروهم حكايات كثيرة عن أمثال هذه الغارات حينما كان الزوج أو بدو الصحراء يأتون من الجنوب أو من الشرق أو من الغرب ويفاجئوهم بالهجوم وينهبون محاصيلهم وجمالهم ويسبون نساءهم ، وعنما كان

Caillaud , Voyage a Meroe I , 206 ff (١)

Willdnson , Modern Egypt and Thebes 2 , 361(٢)

العدو يهاجم بأعداد غفيرة ومسلحا بالأسلحة النارية فان الأهالي كانوا يلجأون الى الحصن حيث يدافعون عن أنفسهم ، وفى حالات كثيرة كانوا يتعقبون المغيرين ويستردون شيئا ما نهبوا ويقتلون بعضا منهم بينما يهرب البعض الآخر فى الصحراء . ويضيف محدثى أن فى أيامهم لم تقع مثل هذه الغارات رغم حدوث بعض السرقات الصغيرة من آن لآخر .

وحيثما راحت الحركة السنوية تمد نفوذها فى برقة أقام الاخوان زواياهم فى أماكن كثيرة من الصحراء وكان أهالى الفرافره من أوائل الذين فتحوا قلوبهم للطريقة الجديدة التى ذاعت فى كل مكان ، وأقيمت زاوية فى واحتهم واستقبلوا بحرارة مندوب سيدى محمد السنوسى عندما جاء ليقوم بين ظهرانيهم ، وغدت الزاوية مركزا للتعليم ولارشاد الناس فى شئون دينهم ، ومن المرجح أن زاوية الفرافرة أقيمت حوالى عام ١٨٥٠ (١) ، وأذا وجد مندوب السنوسى شخصا نجيبا من بين تلاميذه فانه كان ينصحه بالتوجه الى جغبوب لمتابعة دراسته على يد مشايخ الزاوية الكبار وهناك يتلقى التدريب والمعرفة اللازمين لجعله قادرا على أن يصبح هو نفسه ممثلا للسنوسى واماما لواحدة من الزوايا ، وقد لاقت الحركة السنوسية اقبالا كبيرا من سكان الفرافرة الذين يتصفون بالتدين والمسالمة ودمائة الخلق .

ولم يلاق الرحالة الأروبيون الذين زاروا الفرافره فى النصف الأول من القرن التاسع عشر أى متاعب من قبل سكانها ، بل وجدوهم كرماء بالرغم من فقرهم وتخلفهم ، لقد كان الزائر يقابل دائما بالترحاب ، الا أن تغيرا طرأ على هذا الوضع خلال النصف الثانى من نفس القرن .

فمن الطريف ، على سبيل المثال ، أن نقرأ أنتقاد رولفس لسكان الفرافره الذين يصفهم بأنهم ضيقوا العقل ، متعصبون وغير مضيافين وأرجع مسئولية ذلك على الحركة السنوسية ومندوبيها . فقد وصل رولفس وقافلته قصر الفرافرة فى ٣٠ ديسمبر عام ١٨٧٣ ومكث فيها حتى يناير سنة ١٨٧٤ وكان برفقته عدد من المساعدين وخدم

(١) حينما توفى السنوسى الكبير فى سبتمبر سنة ١٨٥٩ وكان قد بلغ من العمر ٧٤ سنة كان عدد الزوايا ٣٨ فى برقة و ١٥ على الساحل وفى الواحات التى كان من بينهما سيوة والبحرية والفرافرة والداخلة والخارجة ، وفى جغبوب كانت توجد الزاوية الرئيسية التى عاش فيها السيد السنوسى وعلم اتباعه وأدار فروعها المختلفة ، وفيها نوى فى لحده . وقد منع إقامة الزوايا فى مصر قاطبة وأخيرا أغلقت فى عام ١٩١٧ وصادرت الحكومة ممتلكاتها .

المان ومصريون ومرشدون من البدو وجمالة ، وبعبارة أخرى ، قافلة كبيرة . وعندما اقترب من الواحة بدأ أعضاء القافلة فى اطلاق أعيرة نارية فى الهواء ليعلموا عن مقدمتهم مما ترتب عليه أن هرع الأهالى الى حمل السلاح وتحصنوا بقلعتهم واستعدوا للدفاع عن أنفسهم (شكل ٨٠) . وكانت هذه بداية غير موفقة للزيارة الا أن أهل الفرافره كانوا دائما على أهبة الاستعداد ضد أخطار الاغارة على هذه الواحة المنعزلة ، فهم لم ينسوا حكايات البدو (ص ١٦٩) وعصابات البدو الذين كانوا يختطفون نساءهم وأطفالهم ويغيرون على محاصيلهم .



(شكل ٨٠) حصن قصر الفرافره فى عام ١٨٢٠
عن cailliaud , Atlas II , pI xxxv , 2

بعد هذا الحادث التزم الأهالى جانب الحذر والمتحفظ تجاه أعضاء البعثة ، وينتقدهم رولفس بشدة بسبب هذا الموقف وبسبب احجامهم عن بيع المؤن والضروريات الأخرى للقافلة . وانى لأعجب ماذا كان يتوقع من هؤلاء الناس الذين لا يملكون من المؤونة الا القليل ؟ وكيف كان يتوقع حسن ضيافتهم بعد أن أدخل فى قلوبهم الرعب باطلاق الأعيرة النارية كما لو كانت القافلة عبارة عن جيش منتصر ؟ ان أى منصف يمكنه أن يقدر الموقف المتحفظ الذى اتخذه أهل الفرافره .

ومن جهة أخرى فحينما زار الواحة كل من بول وبيدندل فى عام ١٨٩٨ وكانا على علم بما قاله رولفس ، وجدا سكانها ودودين مضيافين مما دفعهماالى التعبير عن دهشتهم . ورغم ادانته الظالمة لموقف أهل الفرافرة فان رولفس يعطينا وصفا قيما

للواحة ويمدنا بمعلومات عن عيونها وآبارها وأراضيها الزراعية ومنتجاتها ويمدنا كذلك بلحمة عن حياة سكانها .

كانت الفرافرة محكومة بشيوخ من أهلها الذين كانوا رؤساء بعض عائلاتها ولم يكن يوجد أى موظف حكومى بين ظهرانيهم ، وكان البدو وفلاحون من محافظة أسيوط يزورون الواحة فى وقت حصاد البلح والزيتون حاملين معهم سلعا يحتاجها الأهالى ويشترون منهم فائض محاصيلهم .

ومن الجدير بالملاحظة أن أهل الفرافرة يمتلكون الجمال ، فعلى عكس الواحات الأخرى لا توجد فى الفرافرة تلك الحشرة الضارة التى تتسبب فى انتشار مرض الزفر الذى يصيب الجمال بأضرار جسيمة ، وعادة ما يمتنع البدو عن احضار جمالهم الى الواحات أثناء شهور معينة من السنة حينما تنتشر هذه الحشرة ، ولكن اذا اضطروا لزيارة الواحات خلال واحد من هذه الشهور وتقابلت جمالهم مع جمال أخرى فانهم يتخذون احتياطات للوقاية من هذا المرض بأن يضعوا كمادة مشبعة بالقار فوق أنوف جمالهم لتجنب العدوى ولكن سكان الفرافرة يسافرون من أجل التجارة الى البحرية ، الداخلة ووادى النيل على ظهور جمالهم أو حميرهم .

وفى عام ١٩٣٨ ، حينما زرت الفرافرة لأول مرة ، كانت الأحوال مختلفة عما هى عليه الآن وكان العمدة ، الشيخ عبد الله وهو حفيد الشيخ عبد الله الذى كان يشغل نفس المنصب أيام رولفس ، يرعى شئون السكان بمعاونة شيوخين من رؤساء العائلات ذات النفوذ ، ولم يكن بالواحة ممثل للطريقة السنوسية منذ نهاية الحرب العالمية الأولى ، الا أن قاضى الفرافرة ، وهو المسئول أمام السلطات الحكومية عن تسجيل المواليد والوفيات والزيجات والذى كان يؤم صلاة الجمعة ، كان أحد أتباع السنوسى ، وكان يدعى الشيخ عبد النبى أبو سيف وقد درس فى شبابه فى جغوب حيث قضى سنين كثيرة .

كان العمدة والشيخان يتقاضون مرتبات شهرية رمزية من الحكومة بواقع خمسة جنيهات للعمدة وثلاثة جنيهات للشيخ . وفى عام ١٩٤٨ كان يوجد بالواحة أربعة مسئولين حكوميين : خفيران من أهل الواحة أما الاخران اللذان كانا من خارجها فكانا حلاق الصحة الذى كان قد تلقى تدريباً خاصاً وكان بمثابة ممثل وزارة الصحة ، ومدرس فى المدرسة الابتدائية الصغيرة .

ولم يكن هناك أى وسيلة من وسائل الاتصالات الحديثة لتربط الواحة بالعالم الخارجى ، فلا هاتف ولا مكتب للبرق ولا مذياع ولا وسيلة انتقال آلية . وفى حالات الطوارئء كان العمدة يرسل أحد الخفراء الى البحرية على جمل وهى رحلة تستغرق أربعة أيام . وقبل نهاية الشهر بأربعة أيام كان أحد الخفراء يذهب الى البحرية على

ظهر جمل ليعود ببريد أهل الواحة ومرتبات الموظفين وليشتري بعض الأشياء التي يحتاجها الأصدقاء لا سيما الشاي والسكر .

وقبل ذهابي الى الفرافرة كنت قد تعرفت في البحرية على عمدتها وعلى الشيخ عبد النبي أبو مسرب ووجدت أنهما رجلان لطيفا المعشر ، دمث الأخلاق وعندما وصلت الواحة في يناير سنة ١٩٣٨ سعدت بهما ونعمت بضيافتهما ، وكان الشيخ عبد النبي هو رفيقى خلال زيارتى اللاحقة .



(شكل ٨١) الشيخ عبد الله ، عمدة الفرافرة عام ١٩٣٨

ويتميز أهل الفرافرة بلهجتهم الخاصة والتي تختلف عن لهجات أهل البحرية والداخلية ، وهم يعيشون في منازل لا تختلف كثيراً عن مثيلاتها في البحرية إلا أن عاداتهم تختلف في أوجه كثيرة ، وتجرى في عروقهم دماء بدوية وعربية أكثر من الزنجية وهم فقراء بصفة عامة إلا أنهم يعرفون كيف يكرمون ضيفهم ويانسون وحشته ، وهم أكثر تدبنا من جيرانهم ، ولا يحبون الشغب أو المشاكسة كما أنهم متعاونون فيما بينهم ، ويجيدون إبرام الصفقات مع تجار البدو والجشعين ويكرهون أن يستغلهم أحد أو يغشهم أو يضغط عليهم ، وهم معروفون بالاستقامة والوفاء بالعهد وفي حيانتهم الخاصة يتمسكون بتعاليم الاسلام ومن النادر جدا ، بل وربما من المستحيل ، أن تسمع عن حدوث قتل أو سرقة أو قول الكذب في واحتهم ، وعلى عكس أهل البحرية فإن نساءهم لا يختلطون بالأغراب ومن النادر رؤيتهن وهن معروفات بجديتهن وبعدم ميلهن الى الاغراق في الزينة ، والمشروبات الكحولية غير معروفة في الفرافرة كما أن التدخين يعتبر من العادات المكروهة (شكل ٨٢) .

وفي زيارتي الثانية عام ١٩٣٩ للفرافرة التقى بى شاب لطيف المعشر وعرض على أن يرافقتى الى أى مكان أريد زيارته ، وبينما كنا نسير فى احدى الحدائق سألتى عن موع الطبايق الذى أفضله وحينما أجبتة بأننى لست من زمرة المدخنين لم يذكر السجائر مرة ثانية ، وعند عودتى سألتى الشيخ عبد النبى وفى عينيه نظرة قلقة عما اذا كان الشاب قد ضايقنى بأية صورة فأكدت له أنه شاب رقيق للغاية ولا يروم الا معاونتى ولكن هذا لم يقنع التلميذ السابق للسوسى الذى أضاف قائلاً أن هذا الشاب كان قد نزح الى أسبوط ومنها الى القاهرة منذ خمس سنوات ، وفى تلك المدن المزدهمة التفت عاداتها السيئة بما فيها تدخين الطبايق ، وأنه «ولد غير طيب» وبما أن أحدا فى الواحة لم يكن يبيع أو يدخن الطبايق فإن الشاب التصق بى على أمل أن أعطيه صندوقاً من ذلك «الشيء الملعون» على حد تعبير الشيخ عبد النبى .

ويعتبر أهل البحرية أهل الفرافرة سذجاً وبسطاء وذلك لانهم مستقيمون ولا يحبون المراوغة ، ويحكون عنهم النادرة التالية : ذات مرة أصر «فريق من أهل الفرافرة أن يوماً ما هو الأربعاء بينما أصر «فريق آخر على أن هذا اليوم نفسه يوم الثلاثاء وكان كل فريق متأكداً من رأيه حتى أنهم بدأوا يناقشون مشكلة صلاة الجمعة وتوصل الفريقان الى حل مؤداه هو ارسال شخص مؤتمن الى الواحة الداخلة ليتأكد من اليوم . ولا ينكر أهل الفرافرة هذه النادرة بل يقولون مبتسمين أنها حدثت منذ وقت بعيد لأنهم سمعوا بها من آبائهم وأجدادهم وأنها ربما وقعت منذ مئات من السنين .

وأهل الفرافرة مشهورون بمعرفتهم الكاملة بالنجوم ، ومثل هذه المعرفة من الأمور الضرورية لسكان الواحات لتحديد ساعات النهار والليل وتحديد توزيع مياه الرى ،

ولكن معرفة النجوم فى الواحات الأخرى مقصورة على عائلات معينة فى حين أن كل فرد تقريبا فى الفرافرة ملم بالفلك ، ويستطيع أن يخبرك بمجرد التطلع الى النجوم عن عدد الساعات التى انقضت منذ غروب الشمس أو عن الساعات المتبقية حتى بزوغ الفجر ومن النادر أن يخطئ تقديرهم بأكثر من نصف ساعة وفى حالات كثيرة لا يزيد الخطأ عن ربع ساعة .

وقد لا حظت أثناء زيارتى الأولى للفرافرة أن ثلاثة من شيوخها كانوا يمتلكون ساعات ولكنها كانت معطلة جميعها إذ لم تكن هناك حاجة إليها وكانت تستخدم فقط حينما يقوم المشايخ بزيارة البحرنية أو الوادى ، أما تحديد أوقات أذان الصلوات الخمس فكان يتم بواسطة حجر مثبت أفقيا فى واحد من أركان المسجد الخارجة يستعمل كمزولة خلال النهار ، وبعد ثلاثين سنة كان معظم شبان الفرافرة لا سيما الموظفين منهم يلبسون فى معاصمهم ساعات سويسرية أنيقة كما أن المذياع «الترانزستور» انتشر فى الواحة .



(شكل ٨٢) فتاة تلعب فى أحد الشوارع

وفى عام ١٩٣٨ لم يكن من أهل الفرافرة يرتدى الملابس الأوربية ولكن فى الوقت الحالى نجد المدرسين والموظفين من أهل الواحة وقد تخلصوا من الزى التقليدى ولبسوا سراويل وسترات على الأقل خلال ساعات العمل ، أما خلال أوقات الفراغ وحينما يذهبون للمسجد فانهم يلبسون الجلابيب الفضفاضة .

حصن الفرافرة :

وأهم معلم فى الفرافرة هو حصنها الذى يدعى القصر ، وقد شيد هذا المبنى فى العصور الوسطى على مرتفع صخرى يعلو قليلا على الصحراء المحيطة (شكل ٨٣) وتصميمه يكاد يكون مربعا يبلغ طول ضلعه حوالى ٥٥ مترا أما ارتفاعه فكان يبلغ حوالى عشرة أمتار ، وقد بنيت أساساته ومداميكه السفلى لارتفاع حوالى مترين بكتل حجرية غير مهذبة أما بقية الجدران فهى مبنية بالطوب اللبن . وكانت بوابته (١) القوية تؤدى الى ممرات ضيقة متعرجة صممت كذلك لأغراض دفاعية وفى الداخل كان يوجد عدد من الشوارع الصغيرة المتعرجة ذات جوانب منحدره وبها ١١٦ حجرة (شكل ٨٤) ، وفى الجانب الشمالى الغربى للحصن كان يوجد بئر محفور فى الصخر أو صهريج مياه كان من الأهمية بمكان حينما يأوى الاهالى الى حصنهم فى ساعات الخطر ، وقرب القمة كان يوجد طوار يستخدم فى الدفاع أما الأجزاء العليا من الجدران مزودة بشرفات لاطلاق النار .

وتحيط بالحصن منازل القرية أما ضريح الشيخ مرزوق ، ولى الله فى الفرافرة ، فيقع جنوب غرب المساكن وقد رتبت الحجرات المائة وستة عشرة فى صفوف ولكل واحدة بابها المصنوع اما من أفلاق جذوع النخيل أو من جريد النخيل ، وللوصول الى الحجرات العليا كانت تقام سلالم من جذوع النخيل ، أو أشجار المشمش ، التى كانت تعد لهذا الغرض .

(١) استولى جنجز براملى على الضبة الأصلية لهذا الباب فى يناير سنة ١٨٩٩ حينما زار الراحة وهو فى طريقه الى سيوة .



(شكل ٨٣) قصر الفرافة في عام ١٩٣٩

كان لكل أسرة حجرة خاصة بها لتخزين فائض محاصيلها من القمح أو البلع أو الزيتون المجفف أو المشمش ولم يكن يسمح الا لشخص واحد بالمعيش داخل الحصن وهي امرأة كانت تدعى «سعيدة» وكانت تعرف كل شخص وكل حجرة ، ولم تكن تسمح الا لصاحب الحجرة بدخولها (شكل ٨٥) ومنذ عام ١٩٤٥ وبسبب هطول أمطار غزيرة غير عادية تهدمت بعض الجدران الداخلية للحصن ولما لم تبذل أى محاولة لترميم الجدران أو تدعيمها انهار البناء في عام ١٩٥٨ (شكل ٨٦) وهرول السكان كل الى حجرته لينقذ ممتلكاته لا سيما أبواب الحجرات .



(شكل ٨٤) قصر الفرافة ، كومة من الركام



(شكل ٨٥) بعض الحجرات الصغيرة داخل الحصن

سكان الفرافرة :

بلغ عدد سكان الفرافرة ، حسب احصاء عام ١٨٩٧ ، ٥٤٢ نسمة (١) منهم ٢٧٠ من الذكور و٢٧٢ من الاناث) ولكن جوردن Jordan ، وهو أحد أعضاء بعثة رولفس ، أعطى احصاء في عام ١٨٧٤ بلغ عددهم فيه ٣٤٥ نسمة . وسكان الواحة في ازدياد

مطرده ، ففي عام ١٩٣٨ كانوا لا يزيدون عن ٦٠٠ نسمة الا قليلا ولكن في عام ١٩٤٧ بلغ عددهم ٧٤١ نسمة ، وفي عام ١٩٥٠ سجلت الاحصاءات ٨٦٨ نسمة وارتفع الرقم في عام ١٩٦٠ الى ١٠١٠ نسمة (منهم ٥٢٣ ذكور ٤٨٧ اناث) وحينما زرت الراحة عام ١٩٦٨ واطلعت على الاحصاءات الرسمية وجدت عدد السكان قد بلغ ١١١٨ نسمة ولكن هذا الرقم تضمن بعض الضيوف والعمال الذين يعملون في المشروعات وعددا من موظفى الحكومة .

وقد عانت الفرافرة سنين عجافا فى الفترة ما بين ١٩٤٥ ، ١٩٦٢ ، وذلك لان العين الرئيسية بها ، عين البلاد ، كادت أن تجف تماما كما أن مستوى المياه فى الآبار الأخرى انخفض بشكل ملحوظ ، وعند زيارتى لها فى عام ١٩٥٠ كانت أحوال الأهالى محزنة رغم أن التفتيش العام لرى الصحراء بذل كل ما فى وسعه لاصلاح العطب الذى لحق بالعين ، وذهبت كل جهوده ادراج الرياح . كان الحل الوحيد هو حفر آبار جديدة ولكن كيف يمكن احضار الآت الحفر الضخمة الى الفرافرة ؟ وأخيرا ذلت هذه العقبة حينما عثر على ممر شمالى منخفض الداخلة يمكن ان تمر عليه الشاحنات الكبيرة وحفرت آبار جديدة بالقرب من القرية وعادت نضرة الحياة الى الحدائق والحقول القديمة كما جهزت أراض وحدائق جديدة للزراعة ، بل أن عددا من الآبار الجديدة أغلق نظرا لقللة اليد العاملة التى يمكن أن تزرع مساحات الاراضى الاضافية التى يمكن أن تروىها هذه الآبار .

وقد تحسنت الأوضاع فى الفرافرة ولا شك أن سكانها أكثر رفاهية الآن مما كانوا عليه عم ١٩٣٨ أو ما قبله وذلك رغم تضاعف عدد السكان ، وتوجد الآن بالراحة محطة اتصالات لاسلكية تربطها بالقاهرة والمحطات الأخرى فى واحات الصحراء الغربية وهناك عدد كبير من شبابها الذين تلقوا تعليمهم أما بالواحة أو بالقاهرة أو أسويط يعملون كموظفين حكوميين فى خدمة واحتهم وفى حين أنه فى عام ١٩٣٨ لم يكن يوجد بها الا أربعة مسئولين حكوميين هم : خفيران ومدرس وحلاق الصحة يوجد بها الآن العديد من الموظفين ، أما المدرسة الابتدائية التى لم يكن بها حتى عام ١٩٥٠ الا مدرس واحد فان بها الآن ثمانية مدرسين كلهم من أبناء الواحة .



(شكل ٨٦) سعيدة حارسه الخصن

وبالفرافرة الآن محطة أرصاد جوية بها موظف فنى وعاملان وحارسان وأربعة من هؤلاء من الأهالى أما الخامس فهو من مدينة موط بالداخلة ، وللهيئة العامة لتعمير الصحارى ممثل بالفرافرة كما أن لها مخازنها وأمين مخازن وحارسان ،

وجميعهم من الواحة . ويوجد مركز للشرطة به جنديان أحدهما من البحرية ، ولا يزال الحارسان يؤديان مهامهما ولكنهما لا يسافران بالجمال الى البحرية لاحضار البريد لان الفرافة ملحقة الآن اداريا بالواحة الداخلة . وفي عام ١٩٦٨ سعدت بلقاء واحد من الحارسين اللذين عرفتهما عام ١٩٣٨ ويلقاء حلاق الصحة وكلاهما لا يزال في عمله القديم ، والى جانب هؤلاء الموظفين الحكوميين الدائمين يوجد حوالى ستة عشر شخصا ملحقون بأعمال مؤقتة ومرنبااتهم مصدر دخل طيب بالواحة .

حدائق وحقول الفرافة :

عند نهاية القرن الماضى كان ثمانية عشر عينا بالمنخفض كله (انظرBeadnell) 10, p , Farafra Oasis , وكانت مياه كل عين تروى مساحة محدودة من الأراضى الزراعية ، وقد قدر جوردين فى عام ١٨٧٤ مساحة الاراضى الزراعية وحدائق النخيل بحوالى ٣٠٠ كم ، أى حوالى ٧٠٠ فدان (١) . وفى عام ١٩٦٠ حينما وصلت أحوال الواحة الى الحضيض لم يبق بها أكثر من ثمانية عيون كانت مياه احداها لا تروى الا مساحة نصف فدان ، أما عين بساى ، الواقعة بالقرب من بعض الاطلال العامة ، فانها لم تتأثر كثيرا وكانت مياهها كافية لرى ١٤٠ فدانا من مساحة ٢١٠ فدانا (٢) .

طبقا للأرقام التى نشرها عبد اللطيف واكد ، والمبنية على التقارير الرسمية لوزارة الزراعة ، فان اجمالى الدخل السنوى من الحدائق والحقول فى ذلك الوقت كان ٨٨٩٠ جنيها مصريا وإذا ما وزعته بين الاهالى فان نصيب الفرد يكون ١٠,٢٥٣ جنيها (٣) والفواكة الرئيسية فى حدائق الواحة هى البلح والزيتون والمشمش والعنب والبرتقال والليمون السكرى والليمون والرمان ، كما ان معظم الخضروات التى تنمو فى البحرية تزرع هنا كذلك مثل البامية والملوخية والطماطم والبصل والثوم والفجل والسبانخ واليقطين .

(١) تقدر مساحة الأرض المنزرعة الآن بالفرافة بحوالى عشرين الف فدان . المراجع

(٢) عبد اللطيف واكد ، الوادى الجديد (الفاخرة ١٩٦٤) ، ص ١٠٤ - ١٠٥ .

(٣) ويمكن تقسيم هذا الاجمالي على النحو التالى ٤٦٠٠ جم من البلح والزيتون والمشمش المجفف ، ٢٥ جم من طن الزيتون ، ٣٠ جم من طن المشمش ٢٣٠٠ جم دخل مائة فدان فى فصل الشتاء ، ١٦٠٠ جم لمحاصيل الصيف ، ٣٩٠ جم من الانتاج الحيوانى (أى ١٠ ٪ من صافى الانتاج الزراعى) .

وتقتصر محاصيل الحقول على القمح والشعير والذرة والقطن بكميات محدودة ، وهذه المحاصيل لا تكفى الاستهلاك المحلى الا بالكاد أما القطن فلا يصدر وانما ينسج محليا ليغضى حاجات الاهالى .

وحوانات الفرازة هى الحمير والجمال والماشية والماعر والضأن وتربى القطط فى المنازل كحيوانات أليفة أما الكلاب فتعتبر نجسة ، ويربى الدجاج والدجاج الرومى والحمام وقد بدأوا فى تربية الاوز والبط ولكنهما لم ينتشرا بعد .

ولا توجد صناعات محلية ذات أهمية ، فيعصرون الزيتون المجفف بالطريقة التقليدية البدائية ، ويجدلون السلال ويصنعون الفخار ولكنه أقل جودة من فخار الداخلة وكما سبقت الاشارة فانهم ينسجون القطن محليا .

ورغم الازدهار النسبى الذى تنعم به الفرازة فى الوقت الحاضر فان عائلاتها لا تزال تعيش فى المنازل القديمة البسيطة ولا يزالون يقيمونها على نفس الطراز التقليدى القديم ، ورغم أن المباني الحكومية عصرية يبدو أن الأهالى يفضلون عمارتهم ولا يميلون الى تقليد هذه المباني الحديثة .

أثناء زيارتى الأخيرة للواحة التقيت بأصدقائى القدامى فيها ، كان العمدة ابنا للعمدة الذى قابلته عام ١٩٣٨ وكان القاضى أحد أبناء الشيخ عبد النبى وقد حل الشيخ كامل ، ابن الشيخ حسين أبو مسرب ، فى محل أبيه ، أما أبناء المرحوم الشيخ محمد أبو سيد ، الشيخ الثانى للفرازة ، فقد فضلوا العمل كمدرسين فى مدارس وادى النيل ، ويشغل منصبه الآن واحد من أشقائه . وقد اسنضافنا العمدة (أنا ورفيقي) فى نفس المنزل القديم ، بل وفى نفس الحجرة حيث سبق ان اسنضافنى هو ووالده من قبله أثناء زيارتى السابقة للواحة ، وفى الأصيل ذهبنا الى حديقة لأسرة أبو مسرب وهناك قابلنا العمدة والشيوخ والمدرسين وغيرهم من الموظفين وقضينا ساعتين نرتشف كؤوس الشاي ونأكل من الفواكة التى كانت مكومة على الحصير أمامنا وتركز الحديث على الذكريات القديمة وراح بعضهم يذكرنى بأشياء فعلتها وبكلمات قلتها كانت قد غابت عن ذاكرتى ، لقد سعدت بقضاء ذلك الأصيل فى حديقة بسيطة فى وسط آخر الواحات الحقيقية فى مصر وفى صحبة أناس طيبى القلوب ، صادقى الود يبذلون كل ما فى وسعهم للحفاوة بى كصديق قديم .

ورغم أن ساعة الرحيل عن الفرازة كانت قد حددت بفجر اليوم التالى ، فان النوم لم يعرف سبيله الى عيني ، فتركت الاستراحة ورحت أتجول وحيدا ، ثم استلقيت على

الرمل وجعلت أتأمل نجوم السماء محاولاً أن أتعرف عليها ، وأخذت أفكر فى الحياة التى تتغير بسرعة فى الواحة وتساءلت لأى مدى يمكن لأهل الواحة أن يحتفظوا بتقاليدهم العريقة ، وقد أحزنتنى كثيراً فكرة احضار عدة آلاف مهاجر من وادى النيل حينما تسمح مشروعات الرى الجديدة باستصلاح آلاف الأفدنة ، هل سيحاصر مواطنوا الفرافرة الطيبون المسالمون ويلقون جانباً على يد النازحين الوافدين تماماً كما حدث فى الواحة الخارجة ؟ ثم عادت مخيلتى الى الحديقة ، الى الشبان والرجال الذين كانوا يحيطون بى فى ساعات الأصيل ، وتذكرت أحاديثهم وكيف أنها تختلف عن أحاديث آبائهم وأعمامهم . وفى طريق عودتى الى الاستراحة وحتى أريت الى فراشى جعلت أفكر فى الجيل السالف الثأوى فى الثرى خاصة الشيخ عبد النبى والشيخ عبد الله والعمدة . كيف تكون مشاعرهم تجاه التغيير الذى طرأ على واحتهم . وعند الفجر غادرت الفرافرة وفى قلبى مشاعر مختلطة ، كانت زيارتى السابقة لها عام ١٩٥٠ ، أى منذ ثمانية عشر عاماً وتساءلت عما اذا كنت سأعود اليها مرة أخرى ومتى ؟ هل فى خلال مدة أشهر ؟ أم عدة سنوات ؟ أم أننى لن أعود اليها على الاطلاق ؟ ان علم ذلك عند ربي سبحانه وتعالى .

صفحة

فهرس الأشكال

- شكل ١ - واحدة من حدائق البحرية . ٣٠
- شكل ٢ - شارع فى قرية الباويطى . ٣٢
- شكل ٣ - مقبرة الشيخ الباويطى . ٣٤
- شكل ٤ - خريطة للواحات . ٣٨
- شكل ٥ - خريطة لمنخفض الواحة البحرية . ٣٩
- شكل ٦ - الباويطى - جمال بدو من الفيوم تأتى بالبضائع وتعود محملة بالبلح من الواحة . ٤٢
- شكل ٧ - عين البشمو رسم من عام ١٨٣٠ . ٥٠
- شكل ٨ - منظر فى أحد شوارع القصر - نساء وأطفال بملابسهم التقليدية . ٥٦
- شكل ٩ - رشيدة - حسان من قرية العجوز بالبحرية ، أقراطها من الفضة أما الخزام فمن الذهب . ٥٧
- شكل ١٠ - قرص من الفضة ، حلية مفضلة لدى نساء البحرية . ٥٩
- شكل ١١ - أقراط وخاتم . ٥٩
- شكل ١٢ - فتاة تحمل الماء من العين . ٦٠
- شكل ١٣ - فتاة من الباويطى لابسة عقودا من الخرز الزجاجى والكهرمان . لاحظ الوشم على الجبهة والذقن . ٦٢
- شكل ١٤ - عروس بداخل «التختروان» على ظهر جمل فى طريقها الى منزل العريس مصحوبة بأفراد عائلتها . ٦٦
- شكل ١٥ - موكب عرس آخر . شاب يرقص قابضا على بندقيته وخلفه طبال وزمار . ٦٧
- شكل ١٦ - البصباصة «المصنوعة لطفل حديث الولادة» ، وفى الصورة يرى الأب والأم . ٦٩

- شكل ١٧ - اناء ماء بالقرب من موضع الرأس فى مقبرة امرأة
٧١ من الباويطى .
- شكل ١٨ - نعش لحمل جثمان المتوفى الى الجبانة ، لاحظ وضعه المقلوب
٧٢ والأحجار الصغيرة التى تملأه .
- شكل ١٩ - بقايا جدار حجرى من معبد الأسرة السادسة والعشرين بين
٩٨ منازل القصر
- شكل ٢٠ - منظر لظهر تمثال من الألبستر لحاكم الواحة البحرية أثناء حكم
١٠٠ أحمس الثانى من الأسرة السادسة والعشرين .
- شكل ٢١ - المواقع الأثرية غربى القصر .
١٠١
- شكل ٢٢ - المقاصير الأربع من عهد أحمس الثانى بالقرب من عين
١٠٢ المقتلة .
- شكل ٢٣ - الملك أحمس الثانى يقدم القرابين لصف من الآلهة يتقدمهم
١٠٣ أوزيريس وايزيس - المقصورة الأولى فى عين المقتلة .
- شكل ٢٤ - أحمس الثانى يتعبد وخلفه حاكم الواحة ممسكا بمبخرة .
١٠٤
- شكل ٢٥ - صف من الآلهة آخرهم « حا ، رب الصحراء » .
١٠٥
- شكل ٢٦ - تمثالان صغيران من البرونز عثر عليهما فى المقصورة أحدهما
للاله تحوت والثانى يرجح أنه لأحمس الثانى ، وكلا التمثالين
١٠٦ كانا مكسوين بقشرة ذهب
- شكل ٢٧ - خطة مقبرة أمنتب حاكم البحرية فى نهاية الأسرة الثانية
عشر وبداية الأسرة التاسعة عشر بقارة حلوة .
١٠٧
- شكل ٢٨ - أمنتب يشرف على عمليات تخزين الحبوب وجرار النبيذ .
١٠٩
- شكل ٢٩ - بقايا منظر لاتباع يحملون القرابين .
١٠٩
- شكل ٣٠ - قوس النصر الرومانى فى قرية القصر كما كان عام ١٨٢٠
١١٠ وقبل تخريبه .
- شكل ٣١ - نفس قوس النصر من الجانب الآخر .
١١١

- شکل ۳۲ - أطلال قوس النصر فى الوقت الراهن . ۱۱۳
- شکل ۳۳ - خريطة لأهم المواقع الأثرية حول منازل قرىتى القصر والباويطى . ۱۱۴
- شکل ۳۴ - خطة مدفن أبو منجل فى قارة الفرارجى فى الجبانة الحديثة جنوب منازل الباويطى . ۱۱۴
- شکل ۳۵ - رسم للاله بس على الجانب الشمالى للفناء الخارجى . ۱۱۵
- شکل ۳۶ - رسم للاله تحوت على هيئة أبو منجل على جدار الممر الرئيسى . ۱۱۶
- شکل ۳۷ - مدخل مدفن أبو منجل المنحوت فى الصخر . ۱۱۷
- شکل ۳۸ - خطة المقصورة الحجرية فى العيون بمنطقة القصر . ۱۱۸
- شکل ۳۹ - مقصورة العيون أثناء الحفائر عام ۱۹۳۹ . ۱۱۹
- شکل ۴۰ - المعبد الحجرى للاسكندر الأكبر فى منطقة التبانبة والمنازل والمخازن التى بداخله . ۱۲۰
- شکل ۴۱ - منظر لمعبد الاسكندر الأكبر المسمى « قصر المجيبة » . ۱۲۱
- شکل ۴۲ - الجدار الخلفى للمعبد وعليه الاسكندر الأكبر يقدم القرابين لآلهة مختلفة . ۱۲۲
- شکل ۴۳ - خطة أحد المنازل اللبنة خارج ساحة المعبد . ۱۲۳
- شکل ۴۴ - الهيكل الحجرى فى قصر المعيصرة - ازيل عام ۱۹۳۹ . ۱۲۳
- شکل ۴۵ - خريطة توضيحية لمنطقتى المعجوز و منديشة . ۱۲۶
- شکل ۴۶ - مبنى من اللبن يسمى دنيسة بالقرب من قصور محارب . ۱۲۷
- شکل ۴۷ - بعض النقوش الليبية المحفورة على جوانب الصخرة المعروفة باسم « قصر الزيو » . ۱۳۰
- شکل ۴۸ - صور آدمية محفورة على نفس الصخرة . ۱۳۰
- شکل ۴۹ - أطلال معسكر فى الحيز . ۱۳۲

- شكل ٥٠ - خريطة توضيحية للمواقع الأثرية فى منطقة الحيز . ١٣٣
- شكل ٥١ - معسكر الحيز عام ١٨٠٢ . ١٣٥
- شكل ٥٢ - الكنيسة القبطية بالحيز عام ١٨٢٠ . ١٣٥
- شكل ٥٣ - منظر داخل كنيسة الحيز . ١٣٦
- شكل ٥٤ - خطان ومقطعان لطابقي الكنيسة . ١٣٧
- شكل ٥٥ - خطة أحد المنازل الكبيرة فى الحيز . ١٣٩
- شكل ٥٦ - صورة تبين أحد أركان نفس المنزل أثناء إجراء التنقيبات . ١٤٠
- شكل ٥٧ - حجرة كبيرة فى أحد المنازل كانت تستخدم ككنيسة فى القرون المسيحية المبكرة ويمكن رؤية صليب على الجدار الشرقى ١٤١
- شكل ٥٨ - رسم تخطيطى للجدار الشرقى يبين تفاصيل رسم الصليب . ١٤٢
- شكل ٥٩ - خريطة توضيحية لمقابر الباويطى . ١٤٥
- شكل ٦٠ - مثال من المناظر الدينية فى مقبرة بادي عشتر بقارة السويى . ١٤٦
- شكل ٦١ - باديس والد ثانى . ١٤٧
- شكل ٦٢ - تانفرت باسنت زوجة ثانى وابنتها ، وتختلف ملابسها فى بعض تفصيلاتها عن ملابس السيدات فى وادى النيل فى تلك الحقبة . ١٥٠
- شكل ٦٣ - نفس السيدة تلبس رداء آخر وتصب ماء من اناء معدنى . ١٥١
- شكل ٦٤ - خطة مقصورة مقبرة جد - خونسو - اف - عنخ حاكم البحرية ايام أحمس الثانى . ١٥٣
- شكل ٦٥ - الجزء الأسفل لركن احدى الحجرات ، أما الأجزاء العليا للجدران فقد أزيلت عن آخرها . ١٥٥
- شكل ٦٦ - الملك أحمس الثانى مصور على مدخل مقصورة مقبرة الحاكم . ١٥٦
- شكل ٦٧ - خطة وقطاعات مقبرة جد - أمون - اف - عنخ فى قارة سليم . ١٥٨

- شكل ٦٨ - صور جدارية من نفس المقبرة . ١٥٩
- شكل ٦٩ - صورت عدة أبواب وهمية على جدران المقبرة ولكن قطعت فيها حجرات جانبية استخدمت للدفن في العصر الروماني . ١٦٠
- شكل ٧٠ - خطة مقبرة بانتيو في قصر سليم . ١٦١
- شكل ٧١ - منظر في مقبرة بانتيو ويرى حورس وست على جانبي مدخل حجرة المدافن . ١٦٢
- شكل ٧٢ - رحلة اله القمر . ١٦٥
- شكل ٧٣ - رحلة اله الشمس . ١٦٧
- شكل ٧٤ - أحد الأعمدة مصور عليه جب ونوت . ١٦٩
- شكل ٧٥ - الالهة نيت داخل حجرة المدافن وفي يديها القوس والسهم . ١٧٠
- شكل ٧٦ - حا ، اله الصحراء ، مصورا على الجانب الآخر للباب قابضا على رمحه . ١٧١
- شكل ٧٧ - منظر قاعة المحاكمة ووزن القلب . ١٧٢
- شكل ٧٨ - خريطة لمنخفض الفرافرة . ١٧٩
- شكل ٧٩ - منظر لقرية قصر الفرافرة . ١٨٢
- شكل ٨٠ - حصن قصر الفرافرة في عام ١٨٢٠ . ١٩١
- شكل ٨١ - الشيخ عبد الله عمدة الفرافرة عام ١٩٣٨ . ١٩٣
- شكل ٨٢ - فتاة تلعب في أحد الشوارع . ١٩٥
- شكل ٨٣ - قصر الفرافرة في عام ١٩٣٩ . ١٩٧
- شكل ٨٤ - قصر الفرافرة ، كومة من الركام . ١٩٧
- شكل ٨٥ - بعض الحجرات الصغيرة داخل الحصن . ١٩٨
- شكل ٨٦ - « سعيدة » حارسه الحصن . ٢٠٠

محتويات الكتاب

- ٧ تصدير
- ١١ كلمة للناشر
- الجزء الأول
- الواحة البحرية
- ١٣ مقدمة : السفر فى الصحراء - رحلة بالجمل - قصة حب - جمل .
- ٢٩ الفصل الأول : البحرية : الواحة الشمالية
- فى الواحة البحرية - « مهنا » منادى المدينة - بعض الحقائق حول البحرية - الطرق التى تربط البحرية بغيرها من الأماكن .
- ٤٥ الفصل الثانى : الواحة البحرية وسكانها
- ملكية الأرض - فجر جديد - حقول وحدائق - العيون فى البحرية - تلال وكثبان - أصل أهل البحرية - ملابس النساء وزينتهن - مقاييس الجمال - اللهو - الغناء والأغاني - عند ولادة طفل - الزواج - الموت - الخرافات .
- ٧٥ الفصل الثالث : تاريخ الواحة البحرية
- العصور المبكرة - الدولة الوسطى - عصر الهكسوس - الأسرة الثامنة عشر - الأسرتان التاسعة عشر والعشرون - الواحة البحرية قيما بين الأسرة الواحدة والعشرين والأسرة الخامسة والعشرين - الأسرة السادسة والعشرين - الاسكندر الاكبر والعصر البطلمى - البحرية فى العصر الرومانى - البحرية فى العصر المسيحى - العصور الوسطى - رحالة القرن التاسع عشر .
- ٩٧ الفصل الرابع : آثار البحرية
- عاصمة البحرية فى العصور الفرعونية - القصر - مقبرة أمنحتب حاكم البحرية - قوس النصر بالقصر - مدفن أبو منجل فى قارة الفرارجى -

وصف المدافن - المواقع الأثرية غربى القصر - معبد الاسكندر الأكبر -
المواقع الأثرية بين الباويطى ومنديشة - المواقع الأثرية شرقى منديشة
والزيو - النقوش الليبية فى قص الزيو - المواقع الأثرية فى الحارة .

١٤٣

الفصل الخامس : مقابر الباويطى

المقابر المنقوشة فى الباويطى - معبد الباويطى - مقابر قارة قصر سليم -
مقبرة جد
- أمون - اف - عنخ - مقبرة باننتيو .

الجزء الثانى

واحة الفرافرة

١٧٧

الفصل السادس : أرض البقرة

الفرافرة فى العصور القديمة - منخفض الفرافرة - الطرق التى تربط
الفرافرة بغيرها من الأماكن - آثار الفرافرة - عين الدالة .

١٨٩

الفصل السابع : الفرافرة فى القرن التاسع عشر - حصن الفرافرة - سكان
الفرافرة .

فهرس أبجدى

رقم الإيداع ١٦٢٠١ / ٩٩

I. S. B. N.

977 - 305 - 193 - 5

مطابع المجلس الأعلى للآثار

