



# الحدود الدولية لمملكة العربية السعودية



## التسويات العادية

الدكتور أمين ساعاتي



  
Bibliotheca Alexandrina  
0027732

الدكتور / أمين ساعاتي

الحدود الدولية لمملكة العربية السعودية

١٢  
91



الدكتور أمين ساعاتى

# الحدود الدولية

للمملكة العربية السعودية

التسويات العادية

الناشر :

المركز السعودي

للدراستات الإستراتيجية

The Saudi Center for  
Strategic Studies

عمائر المروة - عمارة ٢ - شقة ٦٠٦

مصر الجديدة

تليفون : ٢٩٠٣٦٤٦

فاكس : ٦٦٧٢١٩٨

الإخراج الغنى : عصام طلبه

حقوق الطبع محفوظة للمؤلف

الطبعة الأولى

ربيع الأول ١٤١٢هـ = سبتمبر ١٩٩١م

٩١٥،٣١ أمين ساعاتى .

أم ح د الحدود الدولية للمملكة العربية السعودية  
التسويات العادلة / أمين ساعاتى . - [القاهرة] :

المركز السعودي للدراسات الإستراتيجية ، ١٩٩١ .

١٧٨ص : إيض ؛ ٢٤ سم .

بيلوجرافيا : ص ١٦٧ - ١٦٩

١ - السعودية - الحدود السياسية . ٢ -

الحدود الجغرافية . أ - العنوان .

## الإهداء

إلى القيادات العربية فى جميع أنحاء الوطن العربى  
أرجو أن تفتدوا الأمة العربية بحفنة من أرض وأن تسعوا إلى تسويات عادلة .  
إن من حق الله سبحانه وتعالى ، ثم من حق الأمة عليكم أن تحمروا الحدود  
العربية - لا الإقليمية فحسب - من التهتك والتشردم ...  
إلى هذه القيادات أهدى كتابى الذى يحمل ملفات التسويات السعودية العادلة  
لتكون نبراساً ونموذجاً يحتذى ..

المؤلف



## المقدمة

لو قُدِّرَ لهذا الكتاب أن يكون من تأليف باحث غير سعودي . فإن المأمول أن ينال التيسير والإعجاب والتقريظ ..

أما وأنه قد كتبه باحث سعودي ..

فإن الكاتب والكتاب يأملان الإنصاف من سواهم ..

وكلني أمل أن يكون السائد اليوم هو الشاذ في الغد ، يوم لا يغيب الوعي فينا ..

أما اليوم ، فالأمل في الله الكبير كبير ، وهو المنصف والميسر ، وهو المقوم بالحق والهادي إلى السواء ..

والسلام على من اتبع الهدى.

د . أمين ساعاتي





## مدخل تمهيدي

### الحدود الدولية للمملكة العربية السعودية

تقع المملكة العربية السعودية في جنوب غربى آسيا ، ويحدها من الشمال الأردن والعراق والكويت ، ومن الشرق الخليج العربى وإيران ، وقطر والإمارات العربية المتحدة وعمان ، ومن الجنوب عمان وجمهورية اليمن الديمقراطية الشعبية، ومن الجنوب الغربى الجمهورية العربية اليمنية\* ومن الغرب البحر الأحمر وخليج العقبة .

ويتشكل الأساس القانونى لحدود المملكة العربية السعودية منذ أن استكمل الملك عبد العزيز بن عبد الرحمن آل سعود رحمه الله تأسيس المملكة فى عام ١٣٤٣ هـ = ١٩٢٤م وتثبيت سلطته على جميع أراضيها، ثم استكمل شرعية حكومته فى ٢٥ جمادى الثانية ١٣٤٤ هـ = ٨ يناير ١٩٢٦ م حيث قام ممثلو الأمة فى بطاح مكة المكرمة ببايعته ملكاً شرعياً على كتاب الله وسنة رسوله محمد بن عبد الله صلى الله عليه وسلم<sup>(١)</sup> .

وبعد المبايعة الشرعية للملك عبد العزيز من قبل ممثلى الأمة توالت اعترافات الدول الكبرى والدول الصغرى على السواء بحكم وحكومة الملك عبد العزيز على حدودها السياسية والدولية التى استطاع أن يبسط كامل سلطاته عليها .

ولقد وفرت المبايعة الشرعية للملك عبد العزيز مبدأ " حق الشعوب فى تقرير المصير "

---

\* فى عام ١٤٤١ هـ = ١٩٨٩ م قررت القيادتان فى جمهورية اليمن الديمقراطية الشعبية ، والجمهورية العربية اليمنية إعلان الوحدة بينهما فى دولة واحدة تحت اسم الجمهورية اليمنية وعاصمتها صنعاء .

١- د . أمين ساعاتي ، الشرعية ( القاهرة : المركز السعودى للدراسات الإستراتيجية ، ١٤١١ هـ = ١٩٩١م ) ، ص

كما عززت الاعترافات الدولية بمملكته الغراء مبدأ " الشرعية الدولية " ..  
ثم أمنت الاتفاقات الحدودية الثنائية الموقعة بين الملك عبد العزيز ودول الجوار مبدأ  
"الرضا العام والتنازل المتبادل " .

كانت كل هذه العناصر - كما سنرى فى كافة اتفاقيات الحدود - هى الأساس القانونى  
الذى قامت عليه عمليات تحديد حدود المملكة العربية السعودية مع كافة دول الجوار .

ولا شك أن هذه الأسس القانونية .. هى الأسس التى تقوم عليها قواعد القانون الدولى  
فى اعتماد تحديد حدود أى بلد فى العالم .

بمعنى أن الحق التاريخى لم يكن هو العامل الأوحد فى تحديد حدود المملكة ، ولو  
أرادت السعودية أن تطبق مبدأ الحق التاريخى لملك الآباء والأجداد ، لجاز لها أن تضم  
الكثير من الأراضى المتاخمة لحدودها الحالية .


لقد بلغت الدولة السعودية فى عهد الإمام سعود بن عبد العزيز (الكبير) فيما بين  
عامى (١٢١٨ - ١٢٢٩هـ / ١٨٠٣ - ١٨١٤ م) حدود العراق ومسقط وما بينهما من  
المناطق المطلة على الخليج العربى من ناحية الشرق ، كما بلغت الحجاز وتهامة وعسير من  
ناحية الغرب والجنوب الغربى ، وسادت فيما بين مخاليف اليمن جنوباً ، ومشارف الشام  
شمالاً ، مما جعل البريطانيين أصحاب المصالح والنفوذ المتميز فى البحار المحيطة بالجزيرة  
آنذاك يخطبون ود السعوديين وينشدون صداقتهم ، بعدما بلغت دولتهم من الاتساع فى  
الجزيرة العربية ما بلغته آنذاك <sup>(١)</sup> .

ولقد قسمنا دراستنا إلى ثلاثة أبواب ، يتضمن الباب الأول استعراضاً شاملاً لكافة  
المفاهيم والخلفيات التاريخية والسياسية المطلوبة لتابعة قضايا الحدود ومفاوضاتها ، كما

---

١- د. فاروق أباطة ، دراسة تاريخية لقضايا الحدود السياسية للدولة السعودية بين الحرمين العاليتين (القاهرة : دار

المعارف ، بدون تاريخ) ، ص ٦٢-٦٦ .



الملك عبد العزيز مؤسس المملكة العربية السعودية ومصمم حدودها الدولية محاطاً بأهلائه الذين تعاقبوا على الحكم من بعده وتمهدوا بالمحافظة على حدود المملكة عبر قانون "التسويات العادلة" التي تؤيدها المنظمات العالمية وتدعمها الشرائع والقوانين الدولية السائدة في عالمنا المعاصر اليوم .

يتضمن الباب الثانى دراسة كافة التطورات التى رافقت مفاوضات تحديد الحدود مع الدول الخليجية الست (الإمارات العربية المتحدة ، عمان ، البحرين ، قطر ، الكويت ، إيران) ، كما خصصنا الباب الثالث لدراسة التطورات السياسية لاتفاقيات تحديد الحدود مع الدول غير الخليجية الثلاث (العراق - الأردن - اليمن) .

ومن خلال البحث يمكننا أن نقف على المقومات الأساسية التى قامت عليها الدبلوماسية السعودية للوصول إلى اتفاقيات نهائية لكافة حدودها السياسية .

ولكن مع أن المملكة - من خلال سياستها الثابتة - قد وقعت اتفاقية للحدود مع اليمن .. إلا أن اليمن مازال الدولة الوحيدة التى تثير بعض الخلافات وتطالب بإعادة النظر فى اتفاقيات الحدود السابقة .

وسوف نأتى على تفصيل واسع فى الفصول القادمة لكل الجهود المضنية التى بذلتها المملكة للوصول إلى اتفاقيات للحدود مع جيرانها وأشقائها العرب .

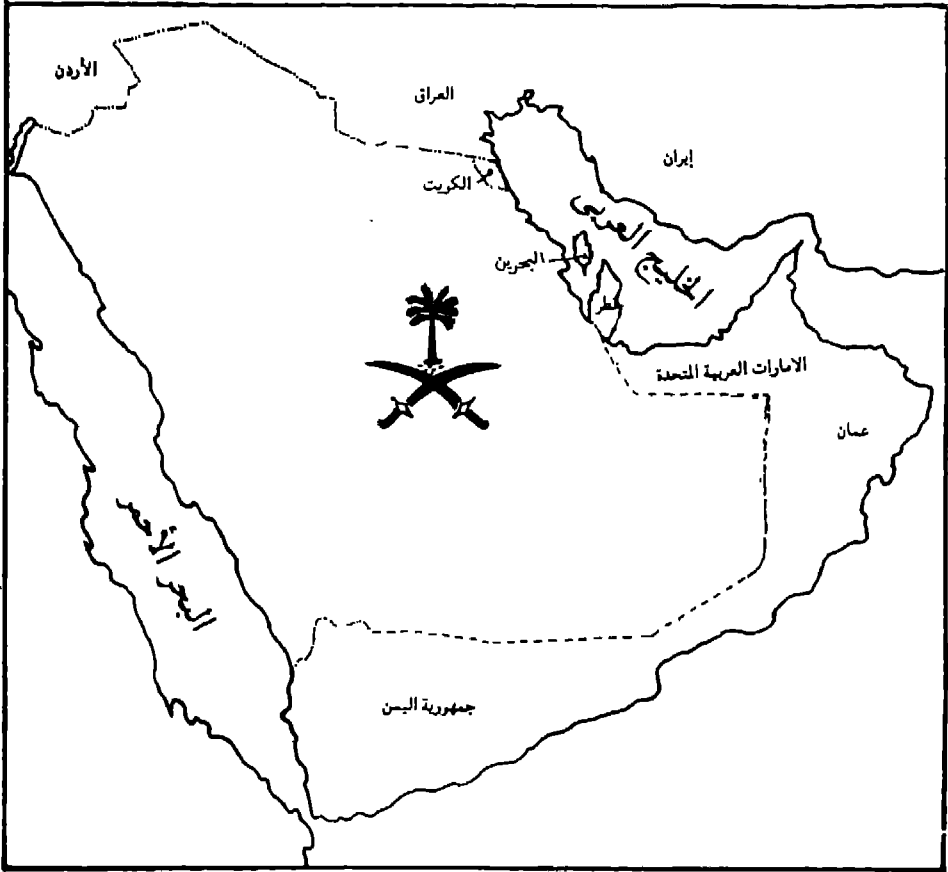
لقد بدأ الملك عبد العزيز بن عبد الرحمن آل سعود فى عام ١٣١٩هـ = ١٩٠٢م تأسيس المملكة العربية السعودية (الدولة السعودية الثالثة) منطلقاً من الكويت - التى لجأ إليها صوب الرياض ، وكان يتقدم أربعين رجلاً من رفاقه وأصدقائه ، ولقد ظل الملك عبد العزيز يتنقل من فتح إلى فتح ومن نصر إلى نصر حتى أتم الله سبحانه وتعالى على يديه دخول مكة المكرمة واستكمال تأسيس المملكة العربية السعودية فى عام ١٣٤٣هـ = ١٩٢٦م<sup>(١)</sup> .

ولقد انتقل الملك عبد العزيز بن عبد الرحمن آل سعود إلى جوار ربه فى ٢ ربيع الأول ١٣٧٣هـ = ٩ نوفمبر ١٩٥٣م ، ثم تولى العرش بعده أربعة من أبنائه وهم ابنه وولى عهده الملك سعود بن عبد العزيز رحمه الله الذى استمر ملكاً شرعياً على البلاد حتى عام

Peter Holbday , Saudi Arabia Today ( New York : St. martin's -١ Press, 1978), pp. 20-22.

١٣٨٣هـ = ١٩٦٣م . ثم أعفى من منصبه ويوع خلفاً له شقيقه الملك فيصل بن عبد العزيز ، الذى استمر على عرش المملكة اثنى عشر عاماً وفى عام ١٣٩٥هـ = ١٩٧٥م أغتيل الملك فيصل رحمه الله فى مكتبه بمدينة الرياض . وتولى بعده شقيقه الملك خالد بن عبد العزيز الذى لاقى ربه بعد رحلة عناء وبناء فى عام ١٤٠٢هـ = ١٩٨٢م . ويومذاك تقلد خادم الحرمين الشريفين الملك فهد بن عبد العزيز مقاليد الحكم ليواصل مسيرة العمار والبناء والأمن والأمان .

ولقد أسهم كل ملك من الملوك الخمسة فى إنجاح مفاوضات التوصل إلى اتفاقيات للحدود الدولية حتى باتت المملكة العربية السعودية اليوم أقل الدول العربية التى تعاني من مشاكل الحدود .



احداث خريطة للحدود الدولية للمملكة العربية السعودية

الملك فهد	الملك خالد	الملك فيصل	الملك سعود
<p>ولد الملك فهد بمدينة الرياض عام ١٣٤٣ هـ وهو العام الذي دخل فيه والده مكة المكرمة. وفي عام ١٣٧٣ هـ عين وزيراً للمعارف. ثم عين في عام ١٣٨٢ هـ وزيراً للدخالية ونائباً ثانياً لرئيس مجلس الوزراء. ثم ولياً للمعهد. ولقد توج الملك فهد ملكاً شرعياً على البلاد عقب وفاة شقيقه الملك خالد. ولقد أصدر أمراً ملكياً في صفر ١٤٠٧ هـ بالغائه لقب "صاحب الجلالة" واستبداله بلقب "خادم الحرمين الشريفين". ثم تبع ذلك اهتمامه الشخصي بمشاريع الحرمين الشريفين . ولقد كان للملك فهد بصماته الواضحة في اتفاقيات الحدود التي تمت في عهد شقيقه الملك خالد. كما استطاع في عام ١٤١٠ هـ ان يوقع اتفاقاً نهائياً على الحدود الدولية مع سلطنة عمان. وبذلك أسدل الستار نهائياً على مشكلة الحدود بين المملكة وسلطنة عمان والتي ظلت مستمرة لأكثر من سبعين عاماً. ومن أهم منجزات الملك فهد مشروع فاس العريبي الذي تمت الموافقة عليه في مؤتمر قمة فاس كذلك من أهم منجزاته كسبه تأييد العالم ضد الغزو العراقي لولة الكويت في ٢ أغسطس ١٩٩٠ الذي توج بتحرير الكويت والحاق هزيمة ساحقة بالعراق العراقية الغازية .</p>	<p>ولد الملك خالد بمدينة الرياض في ربيع الأول ١٣٣١ هـ. وقد رأس الوفد السعودي في مفاوضات الطائف التي أجريت عام ١٣٥٣ هـ بين الملكة واليمين والتي تم خلالها التوقيع على اتفاقية الطائف لتحدد الحدود الدولية، بين الملكة واليمين. ولقد عين الملك خالد في عام ١٣٨٤ هـ ولياً للمعهد، ثم بوع في عام ١٣٩٥ هـ ملكاً شرعياً على البلاد بعد وفاة شقيقه الملك فيصل ولقد شهدت الملكة في عهده الكثير من الرخاء وارتفعت معدلات التنمية والبناء. وفي عهده تم تعديل اتفاقات الحدود بين الملكة والعراق وبين المملكة والأردن. كما وقع الملك خالد مع اشقائه ملوك وأمراء دول الخليج العربية في ٢٥ مايو ١٩٨١ م وثيقة قيام مجلس التعاون الخليجي. ولقد تولى الملك خالد بمدينة الطائف في ٢١ شعبان ١٤٠٢ هـ على أثر توبة قلبية ونقل جثمانه إلى الرياض .</p>	<p>ولد الملك فيصل في عام ١٣٢٤ هـ في مدينة الرياض وأسس وزارة الخارجية السعودية وعين ولياً للمعهد ثم بوع في عام ١٣٨٤ هـ بالملك. ولقد وضعت حكومة الملك فيصل الخطوط العريضة لاتفاق الحدود مع سلطنة عمان ثم توصلت إلى اتفاق نهائي على الحدود مع دولة الامارات العربية المتحدة والامبراطورية الايرانية. ولقد تمتع الملك فيصل بنضوج سياسي نادر في المنطقة، وفي حرب ١٩٧٣ م لعب الملك فيصل دوراً رائداً في مجريات الأحداث واتخذ قراره الشجاع بخطر البترول عن الدول تدعم اسرائيل. كما كان الملك فيصل أول من نادى بالتضامن الإسلامي وفي حياته تم إنشاء منظمة المؤتمر الإسلامي. وكان الملك فيصل يعنى كثيراً بالتخطيط وصدرت في عهده أول خطة للتنمية السعودية الشاملة. وفي ١٣ ربيع الأول ١٣٩٥ هـ اغتيل الملك فيصل من قبل ابن اخيه في مكتبه بمدينة الرياض وكان لنبا وفاته رنة حزن وأسى في جميع أنحاء العالم.</p>	<p>ولد الملك سعود في الكويت في عام ١٣١٩ هـ وهي السنة التي فتح فيها والده الملك عبد العزيز مدينة الرياض. وقاد الملك سعود أول حملة استهدفت توطيد دعائم الحدود الشمالية، كما تولى قيادة الجيش السعودي في إحدى الحملات التي وطدت الحدود الجنوبية في نجران وعسير، ثم عين قائداً أعلى للجيش السعودي، وبيع بولاية العهد، ثم عينه والده رئيساً لأول مجلس للوزراء بالملكة. ولقد أصدر الملك سعود أول مرسوم ينظم الحدود الدولية للبحر الاقليمي السعودي، كما توصلت حكومتنا إلى اتفاقية نهائية لتحدد الحدود بين المملكة والبحرين. وفي عهده بدأت المفاوضات مع ايران لتحديد حدود الدولتين في الخليج العربي. كما اشتد في عهده الخلاف بين المملكة وبريطانيا حول واحة البريمي وفي أواخر عام ١٣٨٢ هـ مرض الملك سعود ولم يعد قادراً على القيام بمهام ادارة الحكم فاتخذ العلماء والأمراء قراراً بأن يتوب عنه الأمير (الملك) فيصل في ادارة الحكم، حتى نُحى عن الحكم وبيع شقيقه الملك فيصل ملكاً شرعياً على البلاد. وقد توفي الملك سعود رحمه الله في أتبنا عام ١٣٨٨ هـ ودفن في الرياض بجوار جثمان والده.</p>

## الباب الأول

### الحدود الدولية

التطورات التاريخية لاتفاقيات الحدود الدولية

١

وسائل ترسيم الحدود الدولية

٢

معضلة ترسيم الحدود فى الخليج العربى

٣

وسائل ترسيم الحدود بين دول الخليج العربية

٤





## الفصل الأول

### التطورات التاريخية لاتفاقيات الحدود الدولية

حدود الدولة هي ذلك الجزء من الكرة الأرضية الذى تقارس الدولة عليه سيادتها ويسوده سلطانها، وهو يتكون أصلاً من قطاع يابس فوق الأرض، وما يعلوه من الفضاء، وما يحيط به من الماء، ولكن العنصر الأسمى فيه هو القطاع اليابس، إذ لا يوجد، ولم يوجد من قبل، إقليم بالمعنى المفهوم فى القانون الدولى يتكون من عنصر الفضاء وحده أو عنصر البحر وحده، ولا توجد دولة يتكون إقليمها من قطاع بحرى أو من قطاع هوائى أو منهما معاً دون القطاع اليابس من الأرض، ولا يتخيل وجود مثل هذه الدولة فى المستقبل إلا إن كان ذلك فى غير الكرة الأرضية من الكواكب والنجوم. وعنصر القطاع اليابس من الأقليم ليس مرتبطاً ارتباطاً ضرورياً بعنصر القطاع البحرى، إذ أن إقليم الدولة قد لا يحيط به الماء، وعند ذلك يتكون الإقليم من القطاع اليابس وما يعلوه من هواء وفضاء.

وإقليم الدولة لا يشترط فيه أن يكون ذا مساحة واسعة، إذ لا يوجد فى مبادئ القانون الدولى، ولا فيما جرى عليه العرف المتواتر بين الدول حد أدنى أو حد أعلى لمساحة الإقليم، فمتى وجد عنصر الشعب وعنصر السيادة، فإن عناصر الدولة تكتمل بوجود عنصر الإقليم، بغض النظر عن مساحة هذا الإقليم<sup>(١)</sup>.

والحدود التى تعين إقليم الدولة قد تكون طبيعية وقد تكون صناعية، والحدود الطبيعية هى التى تستند إلى الظواهر المختلفة للطبيعة الجغرافية كالجبال أو الأنهار أو البحار، والحدود الصناعية هى تلك العلامات التى يضعها الإنسان لبيان الفواصل بين الأقاليم، وقد تكون حدوداً صناعية مرئية كالقوائم التى تحمل اللافتات والأسلاك الفاصلة، والخنادق والخطوط الملونة.

١ - صالح محمد محسود بدر الدين، التحكيم فى منازعات الحدود الدولية، القاهرة: دار الفكر العربى، ١٩٩١م، ص ٣٣ - ٣٥.

وقد تكون حدوداً صناعية غير مرئية كخطوط العرض والطول، وقد تكون حدود الدولة حدوداً اتفاقية ، ومن المحتمل أيضاً أن تكون حدود الدولة - كلها أو بعضها - حدوداً متنازعةً عليها أو غير ثابتة قانونياً<sup>(١)</sup>.

والواقع إن فكرة تعيين إقليم الدولة بوضع الحدود عليه لم تتبلور في صورتها الحاضرة إلا في نهاية العصور الوسطى وبداية ظهور الإدراك القانوني للدولة في شكلها الحديث ، وارتباط مدلولها ارتباطاً حتمياً بعنصر الإقليم .

ولاشك أن الإحساس بفكرة الحدود مرتبط ارتباطاً ضرورياً بفكرة "الملكية". ولذلك فإن الجماعات الإنسانية التي تشكلت قديماً - كالقبائل ومافى حكمها - كانت تشعر بأن حقوقها أو سلطانها له دائرة إقليمية يجب ألا تتعدى نطاقها . وقديماً كان الرعاة كما كان غيرهم يشعرون بصورة أكيدة إن كانوا يمارسون أعمالهم في منطقة لقبيلتهم أو لقومهم فيها حقوق . وكانت القبائل المتجاوزة تعرف حدوداً ثابتة للمناطق الخاصة بكل منها، وذلك للمرعى والصيد والقنص . وكان التعدي من إحداها على المنطقة الخاصة بالأخرى يثير الخصام والنضال والقتال .

وقد تبلورت فكرة الحدود الثابتة تبلوراً سريعاً عند الجماعات الحضرية التي استقرت حياتها على قطاع معين من الأرض . وأريد للحدود عندهم أن تكون علامات ثابتة تقوم الطبيعة برسمها أو بتعيينها على نحو لا يثير الشك في معناها أو القصور في مدلولها . ولذلك وصفت الحدود عندهم بأوصاف الدوام والخلود والأبدية . وكان القصد من تعيينها حماية الأملاك، والوقاية من العدوان الخارجي . وكثيراً ما كانت تلجأ الجماعات القديمة - تأكيداً لحقها في الملكية وتأميناً لنفسها من الاعتداء - إلى إقامة الأسوار وحفر الخنادق حول إقليمها . ومن أمثلة ذلك سور الصين القديمة ، والخنادق التي كانت تحفر وقت اليونان ووقت الرومان، وقد تكونت الحدود الحالية للدول نتيجة عوامل كثيرة متداخلة

١- د . حامد سلطان ، القانون الدولي في وقت السلم ( القاهرة : دار النهضة العربية ، ١٩٧٢ ) ، ص ٤٥١ - ٤٥٢ .

أهمها الأسباب التاريخية والسياسية والحربية والجغرافية . ولاشك أن تعيين الحدود فى أرجاء المعمورة تختلف طبائعه باختلاف القارات واختلاف الدول . فتقسيم الدول وتعيين حدودها فى أوربا قام على أسس جغرافية فى الأصل، ثم تدخلت فيها العوامل التاريخية والعوامل السياسية<sup>(١)</sup> .

وقد خضعت دول الشرق الأوسط لعوامل كثيرة أحاطت بها وكان لها أثر بالغ فى تعيين الحدود الفاصلة بينها فى صورتها الحاضرة . ولا يتسع المجال هنا لبحث مختلف الملبسات التاريخية والسياسية التى أحاطت بهذه الدول فى آلاف السنين من حياتها، ولكن يكفى أن نذكر أن هذه الدول كانت تضمها جميعاً دار الإسلام ، أى تلك الدار التى كانت تمتد إليها ولاية المسلمين . وفكرة الحدود السياسية فى داخل دار الإسلام كانت مفقودة، وإنما كانت تقوم فقط للتمييز بين مجموع الأقاليم التى كانت تضمها دار الإسلام من جهة، وبين أقاليم دار الحرب من جهة أخرى ومع ذلك كانت تقوم داخل دار الإسلام حدوداً إدارية لتعيين مختلف الأقاليم والولايات التى كانت تعرف بأسمائها .

واستمر الوضع على هذا الحال أيام الحكم العثمانى الإسلامى، وعندما بدأ نجم الإمبراطورية العثمانية يدخل فى الغروب بدأت مختلف الدول الأوربية تقتطع من الإمبراطورية إقليمياً بعد إقليم، سواء عن طريق الحرب أو عن طريق الاتفاق، وتضع للقطاع المنزوع الحدود التى يترامى لها وضعها .

وعند قيام الحرب العالمية الأولى بدأت تصفية الإمبراطورية العثمانية، وانتهت هذه التصفية بعد هزيمة الإمبراطورية فى هذه الحرب، وتم تقسيم أقاليمها أسلاباً بين الدول الحليفة الرئيسية بزعامة بريطانيا وفرنسا، وتنازلت تركيا عن هذه الأقاليم بمعاهدة لوزان المنعقدة سنة ١٩٢٤ . وكان مصير الدول التى سلخت من الإمبراطورية العثمانية مصيراً مختلفاً، فاستقل القليل منها استقلالاً منقوصاً كمصر، ووضع البعض منها تحت الانتداب

١- د . حامد سلطان . المرجع السابق ، ص ٤٥٤ - ٤٥٨ .

البريطاني كالعراق وفلسطين، والبعض الآخر تحت الانتداب الفرنسي كسوريا ولبنان، واستمرت بعض الدول الأخرى تحت الحماية، كتونس ومراكش اللتين بقيتا تحت الحماية الفرنسية، ودول ساحل الخليج العربي، وجنوب الجزيرة العربية، ومحمية عدن التي بقيت تحت الحماية البريطانية، وظلت دول أخرى خاضعة للاستعمار الفرنسي كالجزائر، أو للاستعمار الإيطالي كليبيا، وظل السودان متنازعا على وضعه القانوني .

وقد قامت الدول المنتدبة بتحويل الحدود الإدارية التي كانت تفصل بين الأقاليم وقت الحكم العثماني إلى حدود سياسية، كما أنها تصرفت تصرفات تحكيمية فيما يتعلق بتعيين هذه الحدود بما عقده من معاهدات لتوزيع النفوذ وتقسيمه بينها خلال قيام الحرب العالمية الأولى، كمعاهدات "سايكس بيكو" \* المنعقدة في ١٦ من مايو سنة ١٩١٦م، والتصريح الذي بعث به "بلفور" إلى اللورد "روتشيلد" في ٢ من نوفمبر سنة ١٩١٧م في خصوص الدار القومية لليهود .. إلخ.

وقد كافحت هذه الدول العربية طويلاً لتحقيق استقلالها ، وقد توصلت كلها إلى استكمال عناصر هذا الاستقلال ، إلا أن بعضاً منها لم يزل في كفاحه كفلسطين التي اغتصبها الصهيونيون من أهلها والتي يصير العرب على استعادتها .

ولكن المملكة العربية السعودية حافظت على استقلالها وسيادتها واستطاعت عبر استخدام مبدأي "الرضا" والتنازل المتبادل" في القانون الدولي أن تعقد - منذ إنشائها في عام ١٣٤٣هـ = ١٩٢٤م - أكثر من عشرين اتفاقاً للحدود وعلاقة حسن الجوار مع الدول المتاخمة لحدودها .

ولا شك أن هذا الحشد الهائل من اتفاقيات الحدود تؤكد أن السياسة الخارجية للمملكة العربية السعودية كانت ومازالت تركز على أهمية بناء العلاقات الطيبة مع دول الجوار، والتي كانت تنطلق من تثبيت حدود المملكة عبر مجموعة من التسويات العادلة ، وفعلاً تمكنت المملكة منذ فجر تأسيسها من تثبيت الاستقرار ونشر السلام على حدودها <sup>(١)</sup> .

\* ترمز إلى مارك سايكس الإنجليزي ، وجورج بيكو الفرنسي اللذين أعادا رسم خرائط المنطقة وفق مصالح بلديهما بريطانيا وفرنسا .

١- خير الدين الزركلي ، شبه الجزيرة لى عهد الملك عبد العزيز (بيروت : دار العلم للملايين ، ١٣٩٧هـ - ١٩٧٧م) ، ص ٢٨٩ - ٣٩٤ .

## الجغرافيا والتاريخ فى تحديد الحدود الدولية

تعتبر مشاكل الحدود الدولية من المشاكل الرئيسية التى كانت ومازالت تقلق السلام العالمى وتؤدى إلى إثارة النزاعات والحروب بين الدول ..

لذلك بعد الحرب العالمية الثانية اهتم النظام الدولى الجديد آنذاك بتطبيق وتثبيت الصيغ والقواعد المناسبة لحل مشاكل الحدود الدولية .

ولقد استطاع الملك عبد العزيز آل سعود رحمه الله - قبل ظهور ميثاق عصبة الأمم وميثاق هيئة الأمم المتحدة - أن يصمم سياسته الخارجية على مبدأ الحياد الإيجابى وعدم التدخل فى الشئون الداخلية للدول الأخرى والتأكيد على بناء علاقات حسن الجوار مع الدول المتاخمة لحدوده .

والمتابع لسياسة الملك عبد العزيز رحمه الله يجد أنه وضع فى إطار تأسيس مملكته الفتية ( المملكة العربية السعودية ) الاهتمام بترسيم الحدود ، ونكاد لا نجد دولة عربية تتاخم الحدود إلا وقد وقع معها اتفاقية تحدد الحدود وتثبت علاقة حسن الجوار ..

أى أن السياسة الخارجية التى صممها الملك عبد العزيز كانت تركز على أهمية تكريس الاستقرار على الحدود وصولاً إلى تثبيت الأمن والأمان فى كافة أرجاء المملكة .

ولاشك أن الملك عبد العزيز - ببعده نظره - نجح كثيراً فى الوصول إلى أهدافه ، وإستطاع أن يبنى علاقات طيبة مع دول الجوار ، وأن يترك للحكومات السعودية المتعاقبة وثائق واضحة ورصينة لحدودها الدولية ، بحيث أمكن - عبر هذه الوثائق الرسمية - حماية حدود المملكة ضد التجاوزات التى ربما تثور بين فترة وأخرى ، فتكون هذه الوثائق بمثابة الحججة الدامغة التى تصفع بها المملكة كل معتد أثيم .

ولا مرء ، فإن الدول التى لم تهتم بالتوصل إلى اتفاقات تحديد الحدود مع جيرانها .. أو الدول التى زَحَقَتْ مشاكل الحدود إلى الأجيال المتعاقبة .. هى الدول التى تعاني اليوم من خلافات حادة تقض مضجعها وتزرق اقتصادها وتهدد أمنها ...

إن بعض الدول العربية مازالت - للأسف الشديد - تلجأ إلى التمرد على قواعد القانون الدولى بحجة الوهم القائل بأن "الجغرافيا" فى وقت مضى قد تطاولت على "التاريخ" وتجاوزت حدودها .. إما بسبب الغزو المسلح، أو بسبب الاستعمار الأوربى الذى ظل يشكل خرائط دول العالم الثالث منذ القرن التاسع عشر الميلادى حتى الحرب العالمية الثانية . وأتصور أن العرب إذا ظلوا على هذا المنوال فإنهم - فى المستقبل القريب - سوف يواجهون تحديات كثيرة تهدد أمنهم واستقرارهم .. بل قد تهدد وجودهم على الخارطة .

ولا مرء، فإن الغزو العراقى لدولة الكويت فى ٢ أغسطس ١٩٩٠ هو صورة من الصور البشعة للمشاكل الحدودية المعلقة بين الدول العربية .

والواقع أننا حينما نبحث فى مشاكل الحدود ، فإننا نجد أنها تمثل اختلافاً فى "التاريخ" ، هذا الاختلاف يُفَضِّى بالضرورة إلى الرغبة فى توسيع "الجغرافيا" وضم المزيد من أراضى الغير بالقوة والغزو المسلح .

ولكن المشكلة تكمن فى أن "الجغرافيا" هى عمق المكان ، وإن "التاريخ" هو عمق الزمان، فبينما نستطيع تحديد عمق المكان ، فإن عمق الزمان يأخذنا إلى آماذ وآماذ لانهاية .

وهنا تكمن المشكلة، ويتضاءل التحديد المقبول بين أطراف النزاع ، وإذا كانت السيادة على الأرض يحددها تاريخ ما ، فإن المنطقة العربية - وهى أقدم المناطق فى العالم - مر فوق أراضيا خيول .. وخيول .. فمتى وأين ولن نغير ساعة التاريخ ونعطى أرضنا !!؟

ولهذا فإن ما يحير فقهاء القانون الدولي هو إن العمق التاريخي يتجاوز القرون إلى أعماق .. أعماق الزمن، فنقول مثلاً إن تاريخ تكوين المملكة العربية السعودية يبدأ فى عام ١٣٤٣هـ = ١٩٢٤م .

وعند هذا التاريخ تتحدد حدودها الجغرافية ..

ولكن قد يسألنا سائل قائلاً : وقبل ذلك لمن كانت الأرض ؟

فنرد عليه بأنها كانت للدولة السعودية الثانية ..

ثم يسألنا سائل قائلاً : وقبل ذلك لمن كانت الأرض ؟

فنرد عليه بأنها كانت للدولة السعودية الأولى .. ثم يسألنا سائل قائلاً : وقبل ذلك لمن كانت الأرض ؟

فنرد عليه بأنها كانت تابعة لمجموعة من الأمراء المتوازعين للسلطة فى شبه الجزيرة المتراامية الأطراف والحكام ..

ثم يسألنا سائل قائلاً : وقبل ذلك لمن كانت الأرض ؟

فنرد عليه كانت لكذا وكذا وكذا ..

ويتكرر السؤال إلى مالا نهاية، وبأخذنا "التاريخ" بعمقه الزمنى إلى مالا نهاية .. وعندئذ يستحيل تحديد الحدود اعتماداً على التاريخ ...

وهكذا تختلف الدول فى تحديد "الجغرافيا" عبر "التاريخ" ويقود (هذا الاختلاف التاريخى) الشعوب إلى الوقوع فى مصيدة الصراع والهلاك والحروب المدمرة ...

وأمام هذه الخلافات اللاتهائية قامت المنظمات الدولية المسئولة عن حماية وتثبيت السلم ووضعت قواعد وأسس حل نزاعات الحدود بين الدول عبر مجموعة من قواعد القانون الدولي التي نصت عليها اتفاقات جنيف ١٩٥٨ والتي طالبت جميع الدول بتسجيل الاتفاقيات الثنائية وإيداعها لدى المنظمة الدولية .

ولكن إذا استقرنا مجريات الأحداث ، فإننا نجد أن مشاكل "الجغرافيا" فى الزمن المعاصر لا يحلها "التاريخ" ، ولا يحلها رجل أهوج يجيد عمليات التحايل ولئى ذراع "التاريخ" ليفرض "الجغرافيا" التي تتناسب مع طموحاته وأطماعه الوهمية ... بل إن تصحيح "الجغرافيا" لا يمكن أن يقوم على حساب "التاريخ" .. بل بالعكس فإن معرفة "التاريخ" الصحيح هى السبيل الأنسب لتصحيح "الجغرافيا" .

والتاريخ الصحيح لا يكمن فى الزمن فحسب، وإنما يكمن أيضاً فى التفاعلات الدولية المعاصرة التي واجهها المجتمع الدولى وعالجها فى مجموعة من القوانين الدولية، وأعطاهها صفة الشرعية والقبول من الجميع والتطبيق على الجميع، بمعنى أن القرارات التي اتخذتها المنظمات الدولية هى قرارات تاريخية تساعد على فرض "الجغرافيا" وتثبيت الحدود والسلام .

وواضح مما سبق بأن ما يسمى بالحقوق التاريخية بمفهومها القديم .. لم تعد قاعدة حاسمة يعول عليها فى القانون الدولي اليوم، بيد أن الأساس الأول الذى تقوم عليه قواعد القانون الدولي فى العصر الحديث لحسم مسألة الحدود .. هو "الرضا العام" وتحقيق المصالح المشتركة بين الدول، وتعتبر المعاهدات الموقعة بين الدول كالمعاهدات التي وقعها الملك عبد العزيز رحمه الله مع دول الجوار - بمثابة إحدى وسائل التعبير عن الرضا العام .

بمعنى أن الاتفاقيات الثنائية على الحدود بين دولتين أو أكثر مستقلة وذات سيادة .. تعد المصدر المباشر الأول لإنشاء قواعد قانونية دولية ، ذلك لأن الاتفاق هو أساس الإلزام فى القانون الدولي وفقاً للمادة (٢) من اتفاقية فينا لقانون المعاهدات الصادر فى ٢٣ مايو ١٩٦٩ م .



وتأسيساً على ذلك فإن منظمة الأمم المتحدة وجامعة الدول العربية توصيان جميع الدول الأعضاء بضرورة إيداع نسخة من هذه الاتفاقيات لديهما كى تأخذ حق الدفاع عن صفتها الدولية والقانونية، كما تنص المادة (٣٨) من النظام الأساسى لمحكمة العدل الدولية على أن الوظيفة الرئيسية لمحكمة العدل الدولية هى الفصل فى الاتفاقات الدولية العامة والخاصة التى تضع قواعد تقرّبها صراحة للدول المتنازعة .

ولذلك فإن قرار مجلس الأمن رقم ٦٨٧ الذى صدر عقب انتهاء حرب الخليج وتحرير الكويت قرر فى بند من بنوده إعادة ترسيم الحدود وفقاً للاتفاقية الموقعة بين العراق والكويت فى عام ١٩٦٣م، ورفض رفضاً باتاً التراجع العراقى . ويعود سبب ذلك إلى أن دولة الكويت سبق أن أودعت صورة من الاتفاقية المذكورة لدى الأمم المتحدة وجامعة الدول العربية التى سبق أن اتخذت هى الأخرى ذات القرار فى ١١ محرم ١٤١١ هـ = ٢ أغسطس ١٩٩٠م .

إن ميثاق الأمم المتحدة الذى صدر فى عام ١٣٦٤ هـ = ١٩٤٥م أقر فى مقدمته حق الشعوب - فى كل أنحاء العالم - فى تقرير مصيرها بنفسها ، كما أكدت المادة (١) من الاتفاقية الدولية لحقوق الإنسان حق جميع الشعوب فى تقرير المصير واختيار كياناتها السياسى بعيداً عن أى نفوذ خارجى.

بمعنى أن حق الشعوب فى تقرير مصيرها أُلغى بصورة مباشرة ما يسمى بالحق التاريخى ، فحقوق تاريخى إذاً تقررت، للشعوب ويقضى بنظم سيسى معين هما كان موغلاً فى التاريخ .... أى أن التاريخ لم يعد معياراً لقيام أنظمة الحكم السياسية على بلد من البلدان ... بل المعيار هو الشعب، ماذا يقول الآن .. وماذا يريد الآن وليس فى الماضى أو الغابر البائد من الأيام .

وإذا كنا بصدد البحث عن القواعد القانونية المتبعة الآن للفصل فى قضايا تحديد الحدود الدولية وترسيمها، فإن اجتماع هلسنكى فى سبتمبر ١٩٧٥م الذى ضم ٣٥ دولة بما

فيها الولايات المتحدة والاتحاد السوفييتى والصين وكافة دول أوربا بشرقها وغربها أيدوا بالإجماع وقرروا اعتماد حدود ١٩٤٥م (بعد الحرب العالمية الثانية) حدوداً دائمة معترفاً بها دولياً.

ولقد حذرت جميع الدول الموقعة على اتفاقية هلسنكى جميع دول العالم من الخروج على هذه الحدود الجديدة .

ولذلك حينما لمح المستشار الألمانى هيلموت كول فى إطار جهوده الرامية إلى توحيد الألمانيتين بأنه يرغب فى فتح ملف الحدود مع بولندا، واجه معارضة شديدة من كافة العالم الغربى، وقالت هذه الدول بصوت واحد أن مسألة إعادة النظر فى الحدود مع بولندا سوف تمنع قيام الوحدة الألمانية .

ولكن كول أسرع مرة أخرى وأطلق عدة تصريحات يطمئن فيها كافة الدول بأن تصريحه السابق كان من أجل الدعاية الانتخابية ولم يكن مطلباً أساسياً .. ثم أعلن كول بعد ذلك عدة تصريحات بأنه يعترف ويحترم حدود ١٩٤٥م الدولية ، ولن يطالب بشير واحد من الأراضى الألمانية التى ضمت إلى بولندا بعد الحرب العالمية الثانية ... بل إن كول نفسه وقع فى ١٥ يونية ١٩٩١م مع رئيس بولندا اتفاقية تثبيت الحدود القائمة وتعاونيه المشترك فى جميع المجالات .

ولذلك فإن مايقال عن الحق التاريخى قضية عفا عليها الزمن، والتحكيم الدولى ومحكمة العدل الدولية لا تقر الحق التاريخى كعنصر وحيد وحاسم فى حل الخلافات الحدودية، لأن هناك عناصر أخرى أكثر أهمية كاللهجات والعادات والتقاليد والعقائد ... وحق الشعوب فى تقرير مصيرها .. إلخ .

إن الاحتكام إلى الحق التاريخى وحده يعنى تمهيد الطريق لقيام حروب لا تعد ولا تحصى، فكل الدول مع بعضها البعض لها حقوق تاريخية فى أراضى الغير ، فمثلاً يمكن

لتركيا أن تطالب بكل الدول العربية، بل وبعض الدول الأوروبية لأن لها حقوقاً تاريخية في هذه الدول تزيد على الثلاثمائة عام ، ويمكن للعرب أيضاً أن يطالبوا بأسبانيا "الأندلس" بل يمكن لبريطانيا العظمى أن تطالب بأملاكها التي لا تغرب الشمس عنها ..

وكذلك لو اعتمدنا على الحق التاريخي فقط لأعطينا السودان لمصر والموصل لتركيا ولبنان وفلسطين لسوريا .. إلخ، وقس على ذلك كل دول العالم ، ولقد أدركت منظمة الوحدة الأفريقية مخاطر ما يسمى بالحق التاريخي فاتخذت قراراً في عام ١٩٦٣م باعتماد حدود الاستقلال لكل دولة وإلغاء كافة الحقوق التاريخية .

وفي ضوء ذلك فإننا نطالب جامعة الدول العربية بأن تتخذ قراراً صريحاً وواضحاً باعتماد الحدود الحالية لكل دولة عربية، ورفض أي زعم أو ادعاء تاريخي ، وإذا لم تصل الجامعة العربية إلى صيغة محددة تقضى باعتماد الحدود القائمة كحدود نهائية ، فإن الدول العربية مع الدول العربية مرشحة للصراعات المسلحة أكثر من صراعنا مع إسرائيل ومع قوى الاستعمار .

ولقد أقرت هيئة الأمم المتحدة اتفاقيات جنيف في إبريل ١٩٥٨م الخاصة بقواعد ترسيم الحدود الدولية بين كافة دول العالم براً وبحراً وجواً.

وتعتبر هذه القواعد دليلاً قانونياً للفصل في كثير من مشاكل الحدود الدولية .

والمملكة العربية السعودية إحدى الدول الموقعة على اتفاقيات جنيف الخاصة بترسيم الحدود .. بل تعتبر المملكة إحدى الدول الحريصة على تطبيق هذه الاتفاقيات ...

إن هذا الكتاب يستهدف وضع مفاهيم اتفاقيات جنيف موضع التطبيق من خلال دراسة العديد من الاتفاقيات الحدودية التي أبرمتها المملكة العربية السعودية مع جيرانها . كما يوظف هذا الكتاب أيضاً بدراسة ومتابعة التطورات السياسية التي رافقت المفاوضات

حتى تم التوصل إلى اتفاقيات تحديد الحدود الدولية بين المملكة والدول المجاورة ، كما يستهدف الكتاب رصد كافة الخيشيات والأسباب القانونية التي أكتسبت الاتفاقيات الحدودية بين المملكة وجيرانها خصائصها الدولية .. إلى أن تم إيداع نسخ من تلك الاتفاقيات لدى جامعة الدول العربية وهيئة الأمم المتحدة ...

بمعنى أن هذا الكتاب يستهدف دراسة "المبادئ" القانونية التي قامت عليها الدبلوماسية السعودية من أجل التوصل إلى اتفاقيات حدودية بين المملكة وجاراتها.. وصولاً إلى تثبيت الاستقرار على الحدود، الذي كان وما زال هو الطريق الطبيعي لتحقيق الأمن والاستقرار الذي ينتشر في كل أنحاء المملكة ، والذي أصبح اليوم مضرب المثل ليس في المنطقة العربية، وإنما حيث يذكر الأمن والاستقرار - في العالم - يذكر اسم المملكة العربية السعودية في المقدمة .

## الفصل الثانى

### وسائل ترسيم الحدود الدولية

#### الصحارى ، الجبال ، البحيرات ، الأنهار ، البحار ، الخلجان

تقوم المعالم الطبيعية والجغرافية بدور كبير فى تحديد وترسيم الحدود بين الدول ، وهذه المعالم تتمثل فى الصحارى والجبال والبحيرات والأنهار والبحار والخلجان، وفى هذا الفصل سوف ندرس بإيجاز شديد كافة المعالم الطبيعية، حتى تكون عاملاً مساعداً لمتابعة التطورات التى سبقت التوقيع على اتفاقيات الحدود بين المملكة العربية السعودية والدول المجاورة لها. إن الأصل فى تحديد مايدخل ومالايدخل ضمن سيادة كل من الدولتين المتاخمتين من المعالم الجغرافية، إنما يتم "بالاتفاق" بينهما، وقد يكون الاتفاق من الاتفاقيات التلقائية، وقد يكون نتيجة العوامل التاريخية أو الحربية، وقد يكون نتيجة استقرار التعارف والتفاهم بين الدولتين المتاخمتين .

ولما كان "الاتفاق" مهما تكن أشكاله ، هو أساس الإلزام فى القانون الدولى والعلاقات بين أعضاء الأسرة الدولية، فإن تعيين الترخوم بين الدول على أساسه يعد القاعدة القانونية الأصلية فى علاقات الدول فى هذا الشأن، كما فى غيره من الشؤون، و"بالاتفاق" تستطيع الدول المتاخمة أن تتحكم فى الوضع السياسى للمعالم الجغرافية التى تقع على الحدود، وذلك وفق رضاها، فلها "بالاتفاق" أن تبسط سيادة إحدى الدولتين المتاخمتين على الصحراء كلها أو الجبل كله أو البحيرة بأكملها أو النهر بتمامه، ولها "بالاتفاق" أن تقسم هذه المعالم الجغرافية تقسيمات مختلفة من حيث الخضوع لسيادة الدولتين

المتاخمتين المتفتحتين، مهما يكن شكل هذه التقسيمات، فالأصل إذن هو "الاتفاق" والتراضى بغض النظر عن أى اعتبار آخر، فإذا لم تستطع الدول المتاخمة التوصل إلى "الاتفاق" فى خصوص تعيين الرضع الأقليمى للصحارى أو للبحيرات أو للأنهار التى تقع على الحدود الفاصلة بينها، فليس فى القانون الدولى قواعد أو مبادئ، قانونية تحدد الأوضاع الإقليمية لهذه المعالم الجغرافية على سبيل الإلزام، بمعنى أنه ليس هناك قواعد قانونية تفرض نفسها، فى مثل هذه الحالات، ولكن هناك أحكام قليلة سبق للدول أن اعتمدها فيما سبق لها عقده من معاهدات فى هذا الخصوص وأخذتها فى الاعتبار، ويدعو الثقات من رجال الفقه إلى اتباع هذه الأحكام وما تنطوى عليه من الحلول، وإلى الاسترشاد بها فى حالات الخلاف الماثلة، وذلك بالنظر إلى ماتقوم عليه من الحكمة والإنصاف والتوفيق العملى بين مختلف المصالح .

ويمكن إجمال المعالم الطبيعية التى تفصل بين حدود أى دولة ودولة أخرى فى المعالم الجغرافية التالية : الصحارى، والجبال، والبحيرات، والأنهار، والبحار (البحر الإقليمى والبحر العالى)، والمحيطان .

وسوف نتناول فى الصفحات التالية دراسة هذه المعالم بصورة موجزة، وموقف القانون الدولى منها، وكذلك دورها السلمى فى ترسيم الحدود بين الدول .

وسوف يكون فى هذه الدراسة ما يفيد كثيراً فى دراسة اتفاقيات الحدود التى وقعتها المملكة العربية السعودية مع كافة الدول التى ترتبط معها بحدود جغرافية دولية ..

## الصحارى

بالنسبة للصحارى، فلقد جرى العرف الدولى بأن ترسم التخوم الصحراوية التى تفصل بين دولتين أو أكثر وفق خطوط وهمية من العرض أو الطول، وذلك لتعذر تعيين الحدود فى الصحارى وفق أى عنصر مادي آخر، والحدود الصحراوية لا توجد فى أوروبا، وإنما توجد فى القارة الأفريقية وفى أمريكا الجنوبية، والحدود فى إفريقيا تكاد تكون كلها حدوداً صحراوية تعينها خطوط الطول والعرض .

## الجبال

أما الجبال فقد تكون الجبال أو سلسلة منها من المعالم الجغرافية الطبيعية التى تفصل بين حدود الدول ، وتتميز الحدود الجبلية عن غيرها بالثبات والاستقرار مدة طويلة، كما تتميز أيضاً بندرة الخلافات الدولية التى تقوم فى شأن مصائرنا وتبعيتها لسيادات الدول المتاخمة، وقديماً كانت الجبال تعتبر من الموانع التى أقامتها الطبيعة للحد من العدوان الخارجى على الدولة ، والتخوم الجبلية موجودة بكثرة فى أوروبا وفى الأمريكتين، فالحدود التى تفصل بين فرنسا وأسبانية، والحدود التى تفصل بين فرنسا وسويسرا، وتلك التى تفصل بين سويسرا وإيطاليا، وتلك التى تفصل بين الولايات المتحدة وكندا فى الاسكا وغيرها، هى كلها من الحدود الجبلية التى استقرت إما بالاتفاق، وإما نتيجة العوامل التاريخية والحربية، وعند فقدان الاتفاق أو ما يقوم مقامه يدعو فريق من رجال الفقه إلى أن ترسم الحدود الجبلية وفق خط وهمى يمتد ليصل بين أعلى قمم الجبال أو أعلى القمم فى سلسلة الجبال ، ويدعو فريق آخر إلى تفضيل الخط الذى تتساقط عنده المياه Watershed وقد يتطابق الخطان فى بعض الحالات، وقد يختلفان، وليس فى الفقه ما يغلب رأى الفريق الأول أو رأى الفريق الثانى من العلماء إذا ما اختلف الخط الذى يصل بين أعلى القمم الجبلية والخط الذى تتساقط عنده المياه، كما أن قضاء محاكم التحكيم قد أخذ بالرأى الأول فى بعض الأحكام وبالرأى الثانى فى أحكام أخرى، وذلك فى الحالات القليلة التى عرضت فيها منازعات دولية فى خصوص التخوم الجبلية، ولعل التفضيل بين هذين الرأيين مرجعه إلى طبيعة المعالم الجغرافية فى كل حالة .

## البحيرات

وفيما يتعلق بترسيم الحدود فى البحيرات فإن الرأى فى الفقه مختلف فيما يتعلق بالوضع القانونى للبحيرات التى تفصل بين الأجزاء اليابسة من أقاليم الدول المتاخمة ، فيذهب فريق من الفقهاء إلى القول بأن تخوم الدول تحدد بشواطئ مثل هذه البحيرات وتنتهى عندها، أما البحيرة ذاتها فتعتبر دولية، ولا تخضع لسيادة أحد، بل تعد فى حكم البحر العام، إلا أن هذا الرأى مرجوح فى الفقه، إذ جرى العمل بين الدول على خلافه، أما الرأى المعول عليه فهو الذى يذهب إلى أن البحيرة تقسم تقسيماً وهمياً بين الدول المتاخمة، فإن كانت البحيرة تفصل بين دولتين اثنتين فإنها تقسم مناصفة بينهما، وتكون حدود كل دولة معينة بذلك الخط الوهمى الذى يقسم البحيرة مناصفة ، أما إن كانت البحيرة تفصل بين الأجزاء اليابسة لأكثر من دولتين فإنها تقسم تقسيماً متساوياً بينها بواسطة خط وهمى يرسم الحدود الفاصلة بين هذه الدول (١) .

ويبدو ظاهراً أن الفارق بين الرأىين السالفين هو أنه يترتب على اعتبار أمثال هذه البحيرات دولية وأن تكون الملاحة فيها حرة يجوز أن يمارسها من يشاء من غير ما قيد ولا شرط، فى حين أنه يترتب على الأخذ بالرأى الثانى المعول عليه أن تكون ممارسة الملاحة مقصورة على رعايا الدول المتاخمة وحدهم ، إلا إذا وجد اتفاق يتضمن خلاف ذلك من الأحكام ، وكذلك الأمر فيما يتعلق بصيد الأسماك وما فى حكمها .

١- د. حامد سلطان، المرجع السابق، ص ٤٩٥ - ٤٩٦ .



## الأنهار

أما بالنسبة للأنهار، فقد اتجه الفقه فى البداية إلى اعتبار أن أنهار التخوم خاضعة للسيادة المشتركة للدول التى تقع على شواطئها ، بمعنى أن كل الدول التى تقع على أى جزء من شاطئ النهر - سواء كان ذلك على الأجزاء السفلى أو الأجزاء الوسطى أو الأجزاء العليا من شاطئ النهر الواحد - كل هذه الدول تشترك فى السيادة على النهر كله، فإذا كان النهر مثلاً يفصل فى جريانه من المنبع إلى المصب بين خمس دول - اثنتان على شاطئه الشرقى وثلاث على شاطئه الغربى - فإن الدول الخمس تمارس سيادة مشتركة على النهر كله من المنبع إلى المصب .

إلا أن هذا الحل الذى ذهب إليه رجال الفقه فى أول الأمر سرعان ما بدا معيباً. ولذلك دعا كل من "جروسيوس" و"فاتل" إلى اتباع حل آخر، وهو أن التخوم بين الدول التى يفصل بينها النهر يجب أن تحدد وفق خط وهمى يمر فى وسط مجرى النهر، وبذلك يكون لكل من الدول التى تقع على شواطئ النهر حق السيادة على هذا الجزء من النهر الذى يمر قبالتها والذى يحده الخط الوهمى الذى يمر فى وسط مياه النهر، وقد اعتمدت أغلبية العلماء هذا الحل مدة طويلة ، وهو لما يزل معتمداً فى حالة الأنهار غير القابلة للملاحة .

ومع تطور الظروف والعلاقات الدولية بدا ظاهراً أنه يجب التمييز بين نوعين من الأنهار: الأنهار غير القابلة للملاحة فى مياهها ، والأنهار الصالحة للملاحة ، فأما النوع الأول منها فيبقى خاضعاً - من حيث تعيين التخوم - للحل الذى وضعه "جروسيوس" و"فاتل" وهو خط وسط المياه ، أما الثانى فإنه يحسن أن يخضع لحل يأخذ فى الاعتبار عنصر صلاحية الملاحة وإمكاناتها ، ولما كان قاع النهر له طبيعته الجغرافية التى تختلف باختلاف كل نهر ، وذلك من حيث العمق وإمكانات الملاحة وصلاحيتها ، ومن حيث وجود مجرى خاص له يكون أصلح مجرى لممارسة الملاحة فى حدوده ، ولما كان هذا المجرى الملاحة له وضع خاص قد يتفق أو لا يتفق مع تقسيم مياه النهر - من شاطئيه -

قسمين متعادلين فقد اصطلح رجال الفقه على مبدأ تعيين الحدود - فى حالة الأنهار القابلة للملاحة - وفق الخط الوهمى الذى يرسم وسط المجرى الملاحي للنهر ، بغض النظر عما إذا كان مثل هذا الخط يتفق أو لا يتفق مع الخط الوهمى الذى يجرى وسط مياه النهر، ويحدد المجرى الملاحي بذلك الطريق الذى تتخذه أكبر السفن فى مسيرها فى اتجاه مصب النهر ، إذ أن ذلك هو المجرى الذى تتحكم فيه أقوى التيارات فى مياه النهر<sup>(١)</sup> .

أما بالنسبة للأنهار التى تمتد من إقليم دولة إلى إقليم دولة أو دول أخرى فقد اصطلح الفقه بادىء ذى بدء على إطلاق وصف النهر الدولى على مثل هذه الأنهار .. غير أنه ثمة اصطلاح جديد حل محل وصف النهر الدولى ، وهو اصطلاح "نظام المياه الدولية" System of International Waters ويقصد بالاصطلاح الجديد تلك المياه التى تتصل فيما بينها فى حوض طبيعى متى امتد أى جزء من هذه المياه داخل دولتين أو أكثر من دولتين، و"نظام المياه الدولية" يشمل المجرى الرئيسى للمياه، كما يشمل روافد هذا المجرى سواء أكانت هذه الروافد من الروافد الإيمائية للمياه ، أو من الروافد الموزعة لها .

ويكفى فى الفقه الحديث للقانون الدولى أن يكون أحد روافد النهر دولياً كى يعد حوض النهر دولياً، كما أنه لا محل لاستثناء الأنهار المتلاصقة أو المتلاحقة من تعريف اصطلاح "نظام المياه الدولية" مادامت مياه هذه الأنهار تجرى فى أكثر من دولة واحدة .

ولقد أستقر الرأى أخيراً بين كافة الدول المطلة على الأنهار على ضرورة عقد الاتفاقات المشتركة لتثبيت الانتفاع من الأنهار . ويندر أن تشد دولة من الدول فى العصر الحديث عن هذه القاعدة، بدليل أن أثيوبيا فى عام ١٤١١هـ = ١٩٩٠م استجابت لاحتجاجات جمهورية مصر العربية من أنها أعطت حكومة إسرائيل مشروعاً مائياً على مجرى نهر النيل . وقد قام على الفور وفد أثيوبى بزيارة القاهرة واجتمع إلى وفد مصرى وأعاد الوفدان التأكيد على التزام الحكومتين بالاتفاقيات السابقة الموقعة بين البلدين<sup>(٢)</sup> .

١- د. حامد سلطان ، المرجع السابق ، ص ٤٩٧ - ٤٩٨ .

٢- السياسة الدولية ، حصاد الدبلوماسية المصرية فى عام ١٩٩٠م (القاهرة : مركز الدراسات الاستراتيجية ، يناير ١٩٩١م) ص ١٤ .

## البحار

### البحر الأقليمي

نشأت فكرة السيادة على البحار من قبل أن تنشأ فكرة السيادة على الأرض، حتى أنه في القرنين السادس عشر والسابع عشر كانت جميع البحار التي تحيط بسواحل أوروبا "ملكاً" لبعض دولها، ففي بداية القرن السادس عشر، بدأ الخلاف حول فكرة ملكية البحار والسيادة عليها، وأتخذ ذلك مكانه في الفقه القانوني، وقد أعد "جروسيوس" مذكرة عن حرية البحار، تولى فيها الدفاع عن حرية البحر، وعن حق تجار هولندا في ممارسة صيد الأسماك في المياه القريبة من بريطانيا. وفي هذه المذكرة الهامة وضع "جروسيوس" لأول مرة في نطاق قانون الشعوب بذور فكرة البحر الساحلي الذي تمارس الدولة الشاطئية عليه حق الملكية، أو حق الاختصاص، ووضع "جروسيوس" في هذه المذكرة تمييزاً واضحاً بين البحر العالي High Sea من جهة (وهذا يجب إن يكون حراً طليقاً كالهواء) وبين المضائق والخلجان والمياه القريبة من شواطئ كل دولة ساحلية من جهة أخرى، (وهذه جميعاً مساحات بحرية قابلة للتملك وقابلة للخضوع)، فالبحر العالي عند "جروسيوس" غير قابل للتملك لأنه غير قابل للحيازة، ومن ثم فهو عام ومشترك. أما المساحات البحرية القريبة من الشاطئ فهي عنده قابلة للحيازة والتملك إلا أن جروسيوس لم يحدد مدى مساحة البحر الذي يقبل الحيازة والملكية وهو ما يسمى بالبحر الإقليمي.

أما المبدأ الذي يقرر أن البحر الإقليمي هو قسم من إقليم الدولة الشاطئية فهو المبدأ المجمع عليه فقهاً ووضعاً في أحكام القانون الدولي المعاصر. فالبحر الإقليمي هو قسم من إقليم الدولة الشاطئية تغمره المياه وإن حقوق الدولة الشاطئية على بحرها الإقليمي هو ذات التكييف القانوني الذي يصدق على حقوقها على إقليمها البري. ولما كانت الدولة تمارس - باجماع الفقه والقضاء والحكم الوضعي في القانون الدولي - السيادة على إقليمها البري، فإنه يترتب على ذلك أيضاً التقرير بأن نطاق سيادة الدولة على بحرها الإقليمي

يشمل السيادة على قاع هذا البحر إلى مالا نهاية في العمق ، ويشمل أيضا السيادة على طبقات الهواء والجو التي تمتد فوق سطحه إلى مالا نهاية في الارتفاع . ذلك أن الشأن في البحر الإقليمي هو ذات الشأن المقرر في الإقليم البري للدولة . ولقد قرر ذلك صراحة المؤتمر الدولي الذي انعقد في لاهاي سنة ١٩٣٠ م .

ولعل امتداد البحر الإقليمي للدولة الشاطئية هو الآن المسألة الخلافية التي لما تزال قائمة بين الدول . فالدول مختلفة فيما يتعلق بحق كل دولة شاطئية في تحديد مدى بحرها الإقليمي، إذ يرى البعض منها أن هذا الحق ثابت لها تفرعاً على اختصاصها الداخلي، في حين يذهب البعض الآخر من الدول إلى أن تحديد مدى البحر الإقليمي لا يمكن لدولة ما أن تنفرد بتقريره لأنه من صميم القانون الدولي، ومن ثم لا يمكن أن يقرره تقريراً ملزماً إلا الحكم الدولي العرفي أو الاتفاقي . والعمل بين الدول في شأن تقرير مدى البحر الإقليمي لا يسير هو الآخر على وتيرة واحدة . فبعض الدول ترى أن يكون هذا المدى ثلاثة أميال بحرية، ويرى البعض الآخر أن يكون أربعة أميال، ويقرر فريق ثالث أنه ستة أميال، ويقرر فريق رابع أنه اثنا عشر ميلاً بحرياً، أو أكثر من ذلك . والدول مختلفة أيضاً فيما بينها على الطريقة التي يحسن أن يعالج بواسطتها هذا الأمر، فالبعض منها يجهد أن يوضع له حل موحد تتفق عليه الدول ويسرى عليها فيما يتعلق بتحديد مدى امتداد بحارها الإقليمية، ويرى البعض الآخر أن تحديد مدى البحر الإقليمي يقوم على عدة عوامل سياسية واقتصادية وتاريخية تختلف باختلاف الدول ومناطقها الجغرافية، ولذلك فإنه من المستحب أن توضع حلول متعددة ينطبق كل حل منها على منطقة جغرافية بذاتها، ويذهب فريق آخر من الدول إلى أنه يجب أن يترك لكل دولة الحق الكامل في تحديد مدى امتداد بحرها الإقليمي مادام هذا التحديد لا يتعدى المعقول .

وبذلك ظل امتداد البحر الإقليمي لكل دولة أمراً غير متفق عليه بين الدول ، والأمر يجري في شأنه الآن على أن تقوم كل دولة شاطئية بإصدار التشريعات اللازمة التي تحدد بها - بطريقة انفرادية - مدى امتداد بحرها الإقليمي، ولقد تسابقت بعض الدول إلى الإعلان على أن مياهها الإقليمية تمتد إلى نحو سبعين ميلاً.

ولقد أصدر الملك عبد العزيز رحمه الله مرسوماً ملكياً برقم ٦-٤-٥-٣٧١١ فى ٢٨ مايو ١٩٤٩م باعتماد امتداد المياه الإقليمية للمملكة العربية السعودية باثنى عشر ميلاً بحرياً وامتداد المنطقة الملاصقة أو المتاخمة بستة أميال بحرية .

ولكن فى ٢٧ رجب ١٣٧٧هـ = ١٦ فبراير ١٩٥٨م صدر مرسوم ملكى آخر يلقى المرسوم السابق ويحدد بشكل كامل ومفصل المياه الإقليمية للمملكة العربية السعودية - من كافة الاتجاهات والمواقع - باثنى عشر ميلاً بحرياً ، وينص المرسوم على ما يلى :

المادة الأولى - لأغراض هذا المرسوم :

- أ - يقصد باصطلاح (ميل بحرى) ١٨٥٢ ألف وثمانمائة وإثنان وخمسون متراً .
- ب - يقصد باصطلاح (خليج) أى خور أو دوحة أو شرم أو ذراع من البحر .
- ج - يقصد باصطلاح (جزيرة) أى جزيرة أو، شعب أو صخرة أو قطعة أو فشت أو قصار أو، بناء صناعى دائم لا تغمرها المياه فى أدنى مستوى يصل إليه الجزر المنخفض .
- د - ويقصد باصطلاح (ضحضاح) منطقة مغطاة بماء ضحل يبقى جزء منها غير مغمور بالمياه فى أدنى مستوى يصل إليه الجزر المنخفض .
- هـ - ويقصد باصطلاح (ساحل) سواحل البحر الأحمر وخليج العقبة والخليج الفارسى .

المادة الثانية - إن البحر الأقليمى للمملكة العربية السعودية وكذا الفضاء الجوى الذى فوقه، وكذلك قاع البحر الأقليمى وما تحته من باطن الأرض كل هذا خاضع لسيادة المملكة مع احترام الأحكام الواردة فى القانون الدولى .

المادة الثالثة - تشمل المياه الداخلية للمملكة :

- أ - مياه الخليجان الواقعة على طول سواحل المملكة العربية السعودية .
- ب - المياه التى فوق وتجاه البر من أى ضحضاح لا يبعد أكثر من أثنى عشر ميلاً بحرياً عن البر أو عن أية جزيرة عربية سعودية .

ج - المياه التي بين البر وبين أية جزيرة عربية سعودية لاتبعد عن البر بأكثر من اثني عشر ميلاً بحرياً.

د - المياه التي بين الجزر العربية السعودية التي لا تبعد إحداها عن الأخرى بأكثر من إثني عشر ميلاً بحرياً .

المادة الرابعة - يقع البحر الأقليمي للمملكة العربية السعودية فيما يلي المياه الداخلية للمملكة ويمتد في اتجاه البحر إلى مسافة اثني عشر ميلاً بحرياً .

المادة الخامسة - خطوط القاعدة التي يقاس منها البحر الإقليمي للمملكة العربية السعودية تكون كالآتي :

أ - أدنى حد لانحسار الماء على الساحل إذا كان البر أو شاطئ جزيرة ما مكشوفاً بأكمله للبحر .

ب - في حالة خليج مواجه للبحر المفتوح خطوط ترسم من أحد طرفي الأرض من مدخل الخليج إلى الطرف الآخر .

ج - في حالة ضحضاح لا يبعد بأكثر من اثني عشر ميلاً بحرياً من البر أو من جزيرة عربية سعودية خطوط ترسم من اليابس أو من الجزيرة على طول الحافة الخارجية للضحضاح .

د - في حالة ميناء أو مرفأ في مواجهة البحر المفتوح خطوط ترسم على طول الجانب المواجه للبحر من المنشآت الأكثر بروزاً من منشآت الميناء أو المرفأ وخطوط ترسم كذلك بين أطراف تلك المنشآت .

هـ - في حالة جزيرة لا تبعد عن البر بأكثر من اثني عشر ميلاً بحرياً خطوط ترسم من البر على الشواطئ الخارجية للجزيرة .

و- في حالة مجموعة من الجزر يمكن وصلها بعضها ببعض بخطوط لا يزيد طول الواحد منها على اثني عشر ميلاً بحرياً ولا تبعد اقرب جزيرة منها عن البر أكثر من اثني عشر ميلاً بحرياً خطوط ترسم من البر ثم على طول الشواطئ الخارجية لجميع جزر المجموعة إذا كانت الجزر على هيئة سلسلة أو ترسم على طول الشواطئ الخارجية الأكثر بروزاً من المجموعة إذا لم تكن الجزر على هيئة سلسلة .

ز- فى حالة مجموعة من الجزر يمكن وصلها بعضها ببعض بخطوط لا يزيد طول كل واحد منها على اثنى عشر ميلا بحريا ترسم خطوط على طول الشاطئ لجميع جزر المجموعة إذا كانت الجزر على هيئة سلسلة أو ترسم على طول الشواطىء الخارجية للجزر الأكثر بروزا من المجموعة ، إذا لم تكن الجزر على هيئة سلسلة .

المادة السادسة - إذا ترتب على قياس البحر الإقليمى عملا بأحكام هذا المرسوم أن تخلف حيز ما يعتبر من مياه أعالي البحار يحيط به البحر الإقليمى من جميع الجهات ولا يتجاوز امتداده فى أى اتجاه اثنى عشر ميلا بحريا فإن ذلك الحيز يكون جزءا من البحر الإقليمى وينطبق الحكم نفسه على أى جيب متميز بوضوح من البحر العالى يمكن أن تتم الإحاطة به برسم خط مستقيم واحد لا يزيد طوله على اثنى عشر ميلا بحريا .

المادة السابعة - إذا حدث أن تداخلت مياه درلة أخرى بالبحر الإقليمى المقيس من خطوط القاعدة المذكورة فى المادة الخامسة من هذا المرسوم تعين حكومتنا الحدود بالاتفاق مع تلك الدولة طبقا لمبادئ العدل .

المادة الثامنة - لتنفيذ قوانين المملكة بشأن الأمن والملاحة والأغراض المالية والصحية يتناول الاشراف البحرى منطقة تالية للبحر الاقليمى وملاصقة له وتمتد إلى مسافة ستة اميال بحرية تضاف الى الاثنى عشر ميلا بحريا المقيسة من خطوط القاعدة للبحر الإقليمى حسب المادة الخامسة من هذا المرسوم .

المادة التاسعة - إن أحكام هذا المرسوم لا تؤثر على حقوق المملكة بشأن الصيد .

المادة العاشرة - يلغى المرسوم رقم ٣٧١١/٤/٥٦ الصادر فى الأول من شعبان سنة ١٣٦٨هـ الموافق للثامن والعشرين من شهر مايو سنة ١٩٤٩م

المادة الحادية عشرة - على وزراء الخارجية والداخلية والمالية والصحة تنفيذ هذا المرسوم كل فيما يخصه من أحكامه .

المادة الثانية عشرة - يعمل بهذا المرسوم من تاريخ نشره فى الجريدة الرسمية <sup>(١)</sup> .

١- جريدة أم القرى ، العدد ١٧٠٦ ، ٣ شعبان ١٣٧٧هـ = ٢١ فبراير ١٩٥٨م ص ٢ .

## البحر العالى

أسفر مؤتمر جنيف المنعقد فى أبريل ١٩٥٨ عن عقد عدة اتفاقيات دولية فى شأن التنظيم الدولى للأحكام القانونية الخاصة بالبحار . ومن بين هذه الاتفاقيات اتفاقية خاصة بالبحار العالية، وهى تتضمن ٣٧ مادة . وقد جاء فى المادة الأولى منها أن اصطلاح "البحار العالية" يقصد به كل أجزاء البحار التى لاتشملها البحار الإقليمية أو المياه الداخلية . وقد جاء هذا الحكم قاطعا لكل خلاف فى شأن تعريف البحار العالية، فالمياه التى تعد مياهها داخلية أو وطنية لا تدخل فى مفهوم اصطلاح البحار العالية ، حتى ولو كانت مياهها مالحة . ومياه البحار الإقليمية لا تدخل كذلك فى مفهوم اصطلاح البحار العالية . أما الأنواع الأخرى للبحار فهى البحار العالية . ولهذا النوع من البحار أهمية بالغة ذلك أنه يشغل مساحات تبلغ ٧٣ فى المائة من سطح الكرة الأرضية ، فى حين أن اليابسة تبلغ مساحتها ٢٣ فى المائة من هذه الكرة . ومياه البحار العالية مياه مالحة تتصل مناطقها بعضها ببعض . ويطلق على المناطق الرئيسية منها - وكذلك مناطقها الفرعية - أسماء متعارف عليها . والمناطق الرئيسية للبحار العالية هى : المحيط الأطلسى، والمحيط الهادى ، والمحيط الهندى، والمحيط القطبى الشمالى، والمحيط القطبى الجنوبى. وتتفرغ على هذه المحيطات بحار أخرى، منها - على سبيل المثال - البحر الشمالى، والبحر الإنجليزى والبحر الأيرلندى، وبحر البلطيق، وخليج بوثنيا وخليج فنلندا وبحر كارا والبحر الأبيض White Sea ، والبحر الأبيض المتوسط Mediterranean ، وبحر ليجوريا، وبحر ترانيا وبحر الأذربايتيك، وبحر أيبونيا وبحر مرمارا، والبحر الأسود وخليج غينيا، وبحر موزمبيك، وبحر العرب، والبحر الأحمر، وخليج البنغال، وبحر الصين، وخليج سيام، وخليج تونكين، والبحر الشرقى، والبحر الأصفر، وبحر أوخوتسك، وبحر بهرنج، وخليج المكسيك، والبحر الكاريبى .. إلخ<sup>(١)</sup>.

إن الرضع القانونى للبحار العالية يتراوح بين مبدأ تبعيتها لبعض الدول ومبدأ حررتها الكاملة، وقد انتهى هذا التنازع بين المبدأين بانتصار مبدأ حرية الملاحة فى البحار العالية .

١- د . حامد سلطان ، المرجع السابق ، ص ٦٩١-٦٩٢ .



## الخلجان

أما بالنسبة للخلجان فإن الخليج من الناحية الجغرافية هو منطقة من البحر تتغلغل في الشاطئ نتيجة التعرجات الطبيعية للساحل، ولكي يعتبر هذا التغلغل خليجاً - من وجهة نظر القانون الدولي - يلزم أن تكون مياهه محصورة بالأرض ويكون التغلغل أكثر من الانحناء العادي للساحل .

وقد أشارت الفقرة (٢) من المادة (٧) من اتفاقية جنيف للبحر الإقليمي الصادرة في عام ١٩٥٨م إلى تعريف الخليج بما يلي : يعتبر خليجاً في مفهوم هذه المواد ذلك الانحراف الحاد الذي يكون عمقه وفتحة فمه في نسبة تجعله يحتوى مياهه محبوسة بالأرض وبحيث يعتبر من انحناء عادي للشاطئ ولا يبعد الانحراف خليجاً ما لم تكن مساحته مساوية أو تزيد على شبه دائرة يكون قطرها الخط المرسوم بين فتحته هذا الانحراف .

وقد كان الخلاف قائماً في فقه القانون الدولي على التكييف القانوني الذي يصدق على المياه الحبيسة في الخلجان، ومتى تعد هذه المياه مياهاً داخلية، ومتى تدخل في البحر الإقليمي للدولة الشاطئية ومتى يطلق عليها وصف أعالي البحار، وقد حسمت اتفاقية جنيف للبحر الأقليمي ، هذا الخلاف الفقهي في أحكام الاتفاقية التي أوردتها في فقرات المادة السابعة منها، فقد قررت الفقرة (٤) من المادة (٧) من هذه الاتفاقية أن المياه الحبيسة في الخلجان تعتبر مياهاً داخلية... أي لا يرد على سيادة الدولة عليها أي قيد في النظام وبالكيفية التالية :

١- إذا كانت المسافة بين علامتي الجزر المنحسر في نقطتي المدخل الطبيعي للخليج لا تزيد على ٢٤ ميلاً بحرياً فإنه يرسم خط يغلق ما بين علامتي الجزر المنحسر وتكون المياه بداخل هذا الخط مياهاً داخلية ، وهذا هو الحكم الذي نصت عليه الفقرة ٤ من المادة ٧ .

٢- وحيث تزيد المسافة بين علامتي الجزر المنحسر في نقطتي المدخل الطبيعي للخليج على ٢٤ ميلاً بحرياً فإنه يرسم خط أساسي طوله ٢٤ ميلاً داخل الخليج بين أي موضعين من شواطئه بحيث تحصر أكبر مساحة ممكنة داخل هذا الخط الأساسي بهذا الطول وذلك لاعتبارها مياهاً داخلية، وهذا هو الحكم الذي نصت عليه الفقرة ٥ من المادة ٧ من اتفاقية جنيف. وظاهر أن البحر الأقليمي للدولة الشاطئية في حالة الخلجان يبدأ من ذلك الخط الأساسي الذي تنتهي عنده المياه الداخلية للدولة والذي يرسم وفق الحالتين السابقتين<sup>(١)</sup> .

١- د. حامد سلطان ، المجمع السابق . ص ٥٩٣ .

## الفصل الثالث

### معضلة ترسيم الحدود في الخليج العربي

واجهت المملكة العربية السعودية منذ فجر تأسيسها في عام ١٣٤٣هـ = ١٩٢٤م وعلى مدى سبعين عاماً مصاعب كثيرة للتوصل إلى اتفاقيات ترسيم الحدود مع دول الخليج، وكانت المصاعب إما طبيعية تتمثل في طبيعة التركيب الجيوبوليتيكي للخليج، أو سياسية تتمثل في حساسية الميراث القبلي، وفي محاولات الاستعمار البريطاني تثبيت الخلافات بين دول الخليج .

تاريخياً ، لقد أفرزت الصراعات المستمرة بين مشيخات الخليج حساسيات استمرت لفترة طويلة من الوقت . ولقد كانت أهم أسباب النزاعات هو أن الأسر والقبائل التي كانت تحكم المشيخات تحتفظ بثارات عرقية أو شخصية، وتتحين الفرص للانقضاض على بعضها البعض .

ولكن بعد أن برزت أهمية الخليج التجارية والاقتصادية مع بداية القرن التاسع عشر اختلفت الثارات القبلية شيئاً فشيئاً وحلت محلها مشاكل الحدود .. التي رسمتها الدول الاستعمارية وخاصة بريطانيا<sup>(١)</sup> . ولكن الدبلوماسية السعودية كثيراً ما قطعت الطريق على الاستعمار البريطاني وتوصلت - مع بعض دول الخليج - إلى اتفاقيات على تحديد الحدود ، وهو ما سوف نستعرضه تباعاً في فصول الباب الثاني .

---

١- د. جعفر عبد السلام، مبادئ القانون الدولي العام (القاهرة : دار النهضة العربية ، ١٩٨٦)، ص ١٧-٢٤ .

وحيثما ظهر البترول في المنطقة مع بداية القرن العشرين وأصبح عصب الحياة استقرت مشكلة الحدود بين دول الخليج نسبياً وباتت تهدد كافة الدول إذا لم تمتثل لمبادئ حسن الجوار وللأعراف والمواثيق الدولية .

ولا شك أن قضية تخطيط الحدود في العصر الحديث أصبحت مرتبطة بالسيادة والدفاع والأمن القومي والتنمية والتعمير .. إلخ، وهذه العناصر هي التي تكفل التكامل والانسجام بين عناصر الوحدة السياسية - أي الدولة -، وفي منطقة الخليج بصفة خاصة كانت الحدود بين القبائل معترفاً بها، غير أن ذلك الاعتراف لم يكن يحمل مفهوم السيادة الإقليمية بمعناه العصري في العلاقات السياسية الدولية المعاصرة، فكان لكل قبيلة منطقة تقليدية تتحرك فيها في فصول السنة المختلفة، ولم تكن الحدود واضحة أو ثابتة، وكان وضع القبائل في الصحراء أشبه بوضع الدول في أعالي البحار، فلكل دولة مياهاها الإقليمية المقررة بإعلان منفرد من جانبها، ولكن حينما دخل النفوذ الأوربي إلى المنطقة لوحظ أن تخطيط الحدود قد تم وفق مصالح القوى الخارجية في القرنين التاسع عشر والعشرين من أجل ضبط طرق الاتصال وذلك في ضوء المعايير الطبيعية أو التاريخية أو الرضا والاتفاق أو معيار ولاء القبائل . ولم تسمح بريطانيا - وهي الدولة الكبرى صاحبة النفوذ في منطقة الخليج في ذلك الوقت - لم تسمح لمنازعات الحدود بأن تتحول إلى صدامات بين الحكام ، واحتفظت بريطانيا بتطبيق قاعدة "الوضع الراهن" Status quo كى تتفرغ لمراعاة مصالحها بالدرجة الأولى<sup>(١)</sup> .

إن حوض الخليج العربي يشمل المجرى المائى للخليج والجزر المتناثرة فيه والدول المطلة عليه بشكل أو بآخر، وتأسيساً على ذلك فإن حوض الخليج العربي يشمل المملكة العربية السعودية والكويت وإيران والبحرين وقطر ودولة الإمارات العربية وسلطنة عمان وتتوغل الذراع البحرية - والتي هي في الواقع الخليج العربي برتمه - للمحيط الهندي داخل

١- د. أمين ساعاتى ، الأطماع العراقية في الكويت منذ تأسيس الكويت وحتى الغزو العسكرى (جدة : مؤسسة عكاظ للصحافة والنشر ١٩٩١ = ١٤١١هـ) ص ٧٦ - ٧٧ .

الأراضى اليابسة ، وتضم هذه الذراع البحرية خليجين كبيرين هما خليج عمان كخليج خارجى ، والخليج العربى كخليج داخلى ، ويصل بينهما مضيق هرمز ، ويفصل هذان الخليجان بين السواحل الإيرانية من جهة ، والسواحل العربية من جهة أخرى (١).

ويبلغ طول الخليج العربى حوالى ٦١٥ ميلاً ، وعرضه عند أقصى أجزائه اتساعاً ٢١٠ أميال ، فى حين يبلغ فى أقلها عند بورغاز هرمز ٤٠ ميلاً ، وتبلغ مساحته الكلية ٩٢٥٠٠ ميل مربع ، وحجم مياهه ٢٠٠٠ ميل مربع ، وتتفاوت عمق الخليج حيث يبلغ أقصى عمق لمياهه ٣٠٠ قدم عند مضيق هرمز ، ويبلغ العمق عند دلتا دجلة والفرات حوالى ١٢٠ قدماً لمسافة ٥٠ ميلاً من المدخل حتى الأنهار ، ويزداد العمق بسرعة من ناحية الشاطئ الإيرانية عنهما من ناحية الشاطئ العربى ، ويعنى ذلك أن محور الأعماق فى الخليج يقع قريباً من الساحل الإيرانية ، كما يمتاز الخليج بعمقه القليل ، وهو ما يفسر كثرة الجزر فيه حيث تتكون هذه الجزر نتيجة للإرساب النهري مثل المجموعة الجزرية فى رأس الخليج ، ويتكون بعضها الآخر نتيجة إرساب مثيلاتها الجزر المنتشرة على دول السواحل فى إمارات الخليج بين دهبى ورأس الخيمة حيث أسهمت التيارات البحرية والأمواج والرياح فى تكوينها بالإضافة إلى فعل التكوينات المرجانية ، وأغلب هذه الجزر شعاب منخفضة السطح وتوجد بكثرة قرب البحرين وقطر ، وهناك قباب ملحية فى بعض جزر هرمز مثل لاراك وهنجام وطنب الكبرى والصغرى وأبو موسى . والجزر الثلاث الأخيرة احتلتها إيران فى أواخر عهد الشاه بالقوة .

كما تكونت جزر عديدة بفعل الحركات الأرضية لجزيرة البحرين فهى قبة طويلة الشكل ، التوائية ، عند محورها فى اتجاه شمال جنوبى مواز للثنية الكبرى التى كونت شبه جزيرة قطر ، أما مجموعة الجزر الطويلة التى تمتد بموازاة الساحل الإيرانية للخليج والقريبة منه ، فقد هبطت قممها - كسلاسل جبلية - تحت سطح البحر بفعل حركات قشرة الأرض ، أما مضيق هرمز فإنه يخلو من التتواءات مما يسهل أسباب التيارات البحرية بين خليج عمان

١- د. على صادق أو هيف ، القانون الدولى (الإسكندرية : منشأة المعارف) ، ص ٤١٢

والخليج العربي، وذلك على عكس التواءات الموجودة في بوغاز المندب بين خليج عدن والبحر الأحمر . ونسبة الملوحة مرتفعة في الأجزاء الوسطي نتيجة لدفء مياه الخليج ، هذه الملوحة العالية نتج عنها قلة الأحياء البحرية كالأسماك التي تعيش في المستويات السطحية، في حين أن أجود أنواع الأسماك تعيش في الأعماق .

ويتسم الساحل العربي للخليج بكثرة الأخوار، أي الألسنة البحرية التي تتوغل في اليابس لبضعة أميال ، وقد أدت هذه الأخوار دوراً رئيسياً في حياة السكان وتاريخ المنطقة حيث قامت بقرها مراكز العمران المختلفة واحتوى السكان في مياها الضحلة من أمواج البحر وغارات القبائل والقراصنة ، كما أسهمت هذه الحماية الطبيعية في نشأة وازدهار إمارات دبي والشارقة وعجمان وأم القيوين ورأس الخيمة <sup>(١)</sup> .

والواقع أن هذه الملامح الجغرافية الصعبة في الخليج العربي بالإضافة إلى التدخل الأجنبي والحساسيات القبلية المتوارثة ، أفرزت في الماضي بعض الصعوبات في التوصل إلى تحديد الحدود بين دول الخليج، ولكن بتزايد الأطماع الخارجية المترتبة بهذه الدول في العصر الحديث، فإن المصالحات أخذت تتتالي بينها منذ بداية الستينات الميلادية، ثم جاء إنشاء مجلس التعاون الخليجي في ٢٥ مايو ١٩٨١م معززاً التوجه نحو أهمية سرعة التوصل إلى اتفاقيات ترسيم الحدود عبر مجموعة من التسويات العادلة .

---

١- دكتورة فتحية النبراوي ودكتور محمد نصر مهنا، الخليج العربي (الإسكندرية : منشأة المعارف ،

١٩٨٨)، ص ٧ .

## الفصل الرابع

### وسائل ترسيم الحدود بين دول الخليج العربية

اكملت المملكة العربية السعودية وَعُمانُ آخر فصول اتفاقيات الحدود بينهما فى عام ١٤٤١هـ = ١٩٩١م .

وبرغم أن الحدود بين المملكة العربية السعودية وجاراتها فى الخليج العربى من أعقد أنواع الحدود الطبيعية ، كما بينا - إلا أنها مع ذلك - انتهت عبر مبدأ التنازل المتبادل القائم على المصالح المشتركة التى توصلت إليها المفاوضات السياسية الناجحة التى اضطلعت بالتخطيط لها الدبلوماسية السعودية الهادئة . والخصيصة المميزة - كما سنرى - لقيادات دول الخليج العربى فى العصر الحديث هى أنها منحت المفاوضات السياسية الدور الأهم فى التوصل إلى حلول لم تصلها كثير من الدول فى مناطق أخرى من العالم ..

والدليل هو أنه حينما كان المفاوضات البريطانى يمثل عمان ودول الساحل المتصالح (الإمارات العربية المتحدة) ، لم تصل المفاوضات إلى حلول واتفاقيات مقبولة رغم أنها استمرت ما يقرب من نصف قرن من الزمان .

ولكن حينما المجلى الاستعمار البريطانى عن منطقة الخليج فى عام ١٣٨١هـ = ١٩٦١م وقام الخليجيون بتمثيل بلادهم انسابت المفاوضات بين قيادات دول الخليج فى قنواتها الوطنية السديدة حتى بلغت نهايتها الطبيعية وتم التوصل الى اتفاقات مقبولة من الأطراف جميعها<sup>(١)</sup> ..

---

١ - د. عبد العزيز عبد الغنى إبراهيم، امراء وغازة : قصة الحدود والسيادة الإقليمية فى الخليج (لندن : دار الساقي، ١٩٨٨)، ص ٧٥ .

ورغم أن الأسلوب المألوف في حل مشاكل الحدود بين الدول ، يمر في العادة عبر ثلاث قنوات هي : القضاء ، أو محاكم التحكيم ، أو الوساطة .. إلا أن المنازعات بين دول الخليج العربية على الحدود لم تحسمها الوسائل القانونية الثلاث المذكورة وإنما حسمتها الوسائل السياسية التي قامت على وشائج القربى والعروية والتفاهم والإحساس المشترك بأهمية التوصل إلى حل ودي وسلمي، وقبل ذلك قامت على أرضية إسلامية تعتبر بأن المسلمين يجب أن يعتصموا بحبل الله جميعاً وأن يتعاونوا على البر والتقوى ، وأن القضاء - كما يقول الرسول صلى الله عليه وسلم - يورث العداوة والبغضاء . بمعنى أن المفاوضات التي سبقت التوصل إلى اتفاقيات الحدود بين دول الخليج إنما قامت على وحدة الهدف ووحدة المصير . فالدول الخليجية هي دول مستهدفة من كثير من الدول ومن القوى العظمى باعتبارها تحتفظ في أراضيها بأكبر ثروة بترولية في العالم .. مما جعل هذه الدول في العصر الحديث حريصة على إنهاء الخلافات الحدودية والتوحد لمجابهة الخطر المحدق بها .

والواقع أن نزاعات الحدود في الخليج العربي بدأت تصل إلى تسويات نهائية وقاطعة في عام ١٣٧٨هـ = ١٩٥٨م وكانت فاتحتها اتفاقية الحدود بين المملكة العربية السعودية ودولة البحرين، ثم تجديد إتفاقية الحدود بين المملكة والكويت في عام ١٣٨٥هـ = ١٩٦٥م، ثم بعد ذلك بدأت في عام ١٣٩٥هـ = ١٩٧٥م تتتالي تسويات الحدود بين المملكة من ناحية وكل من أبو ظبي وعمان من ناحية أخرى حول مقاطعة البريمي<sup>(١)</sup> ، إلى أن تمت التسويات الشاملة للحدود بين المملكة العربية السعودية وكافة دول الخليج وآخرها في عام ١٤١٠هـ = ١٩٩٠م بمسقط بين خادم الحرمين الشريفين الملك فهد بن عبد العزيز والسلطان قابوس بن سعيد سلطان عمان . ونظراً لأهمية المبادئ القانونية التي قامت عليها اتفاقيات الحدود بين دول الخليج العربية، فإنه يجدر بنا أن نستعرض أهم هذه المبادئ التي استعيرت فيما بعد لتكون أسلوباً متبعاً لفض منازعات الحدود في مناطق أخرى من العالم ومن هذه المبادئ مايلي :

١- عبدالله الأشعل ، قضية الحدود في الخليج العربي (القاهرة : الأهرام ، ١٩٧٨) ، ص ١٠٢ .

١- نظام المناطق المحايدة الذى طبق لأول مرة بين المملكة السعودية والكويت، وبين السعودية والعراق بموجب اتفاقية عمير ١٩٢٢، ولقى قبولا حسنا بعد ذلك لدى إبرام التسوية فى حدود دى وأبو ظبى . وهذا النظام تبلور بدقة فى التعديل الذى أدخل عليه عام ١٩٦٥ والذى تغادى مشاكل التطبيق التى صادفت أطرافه منذ عام ١٩٢٢ .

٢- مبدأ خط الوسط وقد طبقته جميع دول الخليج ، وسبقت بذلك اتفاقيات جنيف ١٩٥٨ التى أقرته لأول مرة، ونشأ خلاف حول طريقة تطبيقه نظراً لانتشار الجزر فى الخليج واختلاف معايير القياس ، ولكن التفاهم كان رائد دول الخليج العربية فى التوصل إلى طرق مرضية لتطبيقه بما يتلاءم مع الظروف الخاصة بالخليج ، وهو أمر ترخص به اتفاقات جنيف، ويتمثل هذا التفاهم والمرونة بشكل خاص فى تقسيم المياه والجزر بين المملكة العربية السعودية وإيران ، وبين إيران وقطر .

٣- مبدأ توزيع الجزر الواقعة بين الدول المتنازعة حسب قربها أو بعدها عن هذه الدولة أو تلك ، بالتساوى فى معظم الأحوال، وتغادى تقسيم الجزيرة الواحدة . وقد طبق هذا المبدأ بشكل واضح بين أبو ظبى وقطر، وبين المملكة العربية السعودية وإيران .

٤- المحافظة على وحدة البئر وعدم تقسيمه ، مع تطبيق مبدأ الاستغلال المشترك والتفاوضى عن مبدأ السيادة أو تبعية البئر ، مقابل جزء من عائده المادى . وقد طبق ذلك بين المملكة العربية السعودية والبحرين فى عام ١٩٥٨ أما بين السعودية وإيران ١٩٦٨ فقد تم توحيد البئرين على الجانبين الإيرانى والسعودى وإنشاء منطقة حاجزة بمسافة كيلو متر ، وتعهد الطرفان بعدم إجراء الحفر فى منطقة تبلغ ٥٠٠ متر<sup>(١)</sup> .

كما تتضمن الاتفاقات - كما سنرى فى الفصول التالية - العديد من المسائل الأخرى المشتركة بين الأطراف الموقعة على الاتفاقات، من ذلك مثلاً نوع وحجم المنشآت المستخدمة لكل طرف من الأطراف، الأشخاص المرخص لهم بالدخول والخروج فى حدود الدولة الأخرى، نقاط الأشرف والتفتيش من قبل كل طرف من الأطراف، أجهزة الجمارك والجوازات والشرطة .. وحتى تشكيل هيئة مشتركة للإشراف على تنفيذ الاتفاقات الحدودية وحسم الخلافات العارضة .

وفى الفصول القادمة سوف نقرأ الكثير من هذه المبادئ والمواد فى الاتفاقيات الحدودية التى أبرمتها المملكة العربية السعودية مع شقيقاتها دول مجلس التعاون الخليجى ومع إيران .

١- عبدالله الأشعل ، المرجع السابق ، ص ١٠٥ .



## الباب الثاني

حدد الحدود الدولية للسعودية مع دول الخليج

الحدود الدولية للسعودية مع دولة الإمارات العربية	١
الحدود الدولية للسعودية مع عمان	٢
الحدود الدولية للسعودية مع البحرين	٣
الحدود الدولية للسعودية مع قطر	٤
الحدود الدولية للسعودية مع الكويت	٥
الحدود الدولية للسعودية مع إيران	٦



## المقدمة

نظراً لطبيعة الموقع الجغرافي لدول الخليج عن الدول غير الخليجية فلقد أفردنا هذا الباب لدراسة الحدود الدولية بين المملكة العربية السعودية والدول الست الواقعة على الخليج، وهي على التوالي: الإمارات العربية المتحدة، عمان، البحرين، قطر، الكويت، إيران، بينما أفردنا الباب الثالث لدراسة الحدود الدولية بين المملكة العربية السعودية والدول غير الخليجية وهي على التوالي: العراق، الأردن، اليمن .

ولاشك أن هذا التقسيم لا يتعلق فقط بالطبيعة الجغرافية لدول الخليج فحسب .. بل أيضاً له أسبابه الاجتماعية والتاريخية والعرقية التي تربط الأسر الحاكمة في دول الخليج، ولقد أضيفت إلى هذه الأسباب أسباب اقتصادية عصرية تمثلت في ظهور البترول الذي ترتب عليه أسباب إقليمية ودولية ساعدت في النهاية في سرعة التوصل إلى اتفاقيات للحدود الدولية .

وفي هذا الباب سوف نتابع بكثير من الدراية والعمق أبعاد المفاوضات الوثائقية المثيرة التي دارت بين الدول الخليجية، والعوامل الخفية التي حشرت في أتون هذه المفاوضات والتي كانت بمثابة قفاز يقترب من نقطة النهاية، ثم فجأة يبتعد بعيداً ليصنع التسويات المأمولة بوابل من اللكمات ويغتال الطبيعة الطيبة عند عرب أهل الخليج .

## خصوصية العلاقات بين دول الخليج

ترتبط قضايا حدود المملكة العربية السعودية في منطقة الخليج العربي بطبيعة النظم القائمة في الدول الخليجية والعلاقات التي تربط هذه الدول والتقاليد العربية والدينية التي تتشابه بينها .

ولكن مع مرور الأيام فإن قضايا الحدود في منطقة الخليج أخذت تتميز بخصوصية لاتقوم فقط على الجوانب الاجتماعية والتراثية، وإنما تقوم أيضاً على العوامل الجغرافية والسياسية والاقتصادية والديموجرافية .

ولكن، مما لاشك فيه أن قضايا الحدود بين دول الخليج اكتسبت بعداً اقتصادياً مرجحاً بعد تفجر البترول بكميات هائلة، فازدادت الخلافات بين الدول الخليجية تبعاً لرغبة كل الدول في امتلاك المزيد من الأراضي التي تكتنز المزيد من الذهب الأسود .

بيد أن البعد الدولي الذي يتعاطم مع أهمية البترول في الأسواق العالمية جعل الخطر الخارجي يشكل عاملاً أساسياً للاتفاق ثم التوحد ... أي أن قيام أشكال مختلفة من التقارب كإتشاء دولة الإمارات العربية المتحدة، ثم قيام مجلس التعاون الخليجي قد أدى إلى الإسراع في تسوية مشاكل الحدود بين دول الخليج خوفاً من الخطر الخارجي أو خوفاً من الغرب .

ولذلك نلاحظ أنه في العقدين الأخيرين تمت تسوية مالم تستطع هذه الدول تسويته في سبعة عقود من الزمن .

ونحن إذا عدنا إلى الوراء قليلاً نجد أن أمراء دول الخليج العربية لم يولوا مسألة الحدود في الماضي أى أهمية، إذ لم يكن مفهوم السيادة الإقليمية السياسية بمعناه المعاصر معروفاً لديهم ، كما لم يكن هناك مبدأ ثابت لتقرير السيادة، فتارة تقرر على أساس إعلان الولاء من زعيم القبيلة، وتقوم أحياناً أخرى على التبعية المذهبية وفي بعض الأحيان يبنى على أساس الملكية العقارية كما كانت أسرة البوفلاح تملك بعض بساتين واحة البريمي، أو على دفع الضريبة أو الزكاة، وكان للحاكم صلاحياته على أية أرض نتيجة نفوذه على القبائل المستقرة فيها .

هذه هي بعض معايير امتلاك الأرض وتحديد الحدود بين الدول الخليجية في الماضي، وهي معايير تختلف عن المعايير التي يأخذ بها القانون الدولي المعاصر والتي تقوم أساساً على المصالح المتبادلة بين الدول وعلى مفهوم السيادة الإقليمية على الأرض. ومعنى ذلك أن الحدود بين القبائل كان معترفاً بها، إذ كان لكل قبيلة منطقة تقليدية تتحرك إليها في الفصول المختلفة، ولكنها لم تكن حدوداً واضحة وثابتة، وكان وضع القبائل في الصحراء أشبه بوضع الدول في أعالي البحار، فلكل دولة مياهها الإقليمية التي تقررت بإعلان منفرد من جانبها، بمعنى أن مشاكل الحدود ليست جديدة على المجتمع الدولي، ولكنها أخذت في العصر الحديث نمطاً مغايراً للأنماط التقليدية السابقة .

### أول محاولة لتحديد الحدود بين دول الخليج

إن أول محاولة عصرية لتحديد الحدود الدولية بين دول الخليج العربي .. هي المحاولة التي قامت بها الإمبراطورية العثمانية والإمبراطورية البريطانية فيما سمي بمعاهدة ٢٩ يوليو ١٩١٣م. وفيما يتعلق بالمملكة العربية السعودية، فإن البند السابع في هذه المعاهدة حدد حدود سلطنة نجد بخط الأزرق، وتم رصد هذا الخط على إحدى الخرائط المرفقة بالمعاهدة ليشكل هذا الخط الحدود الشرقية والشمالية الشرقية لسلطنة نجد، ويبدأ الخط الأزرق من ساحل الخليج إلى الغرب من قطر والشمال الغربي في اتجاه جزيرة الزهنونة امتداداً إلى الجنوب من الربع الخالي ، وبصورة تقريبية اتخذ هذا الخط مساره عبر أواسط صحراء الجافورة . ولقد أصبح هذا الخط - بمضى الوقت - يعرف بالخط الأزرق<sup>(١)</sup>.

بيد أن المملكة العربية السعودية تعترض على الخط الأزرق ، ذلك لأن هدف المعاهدة هو - في الأساس - تحديد حدود الإمارات والمشايخات التي تقع تحت نفوذ بريطانيا العظمى ، وتلك التي تقع تحت نفوذ الإمبراطورية العثمانية ، ولذلك فإن الخط الأزرق لم يشأ أن يحدد حدود المملكة العربية السعودية في الخليج العربي .

١- د. فاروق أباطة ، المرجع السابق ، ص ٦٢ - ٦٣ .

ولكن يجب القول أنه بعد استقلال دول الخليج ابتداء من الستينات الميلادية عن بريطانيا اكتسبت هذه المعاهدة صفة أساسية هامة عند تحديد الحدود بين دول الخليج العربية<sup>(١)</sup>.

ورغم أن الباب العالى العثمانى لم يصل إلى مرحلة التصديق على معاهدة ٢٩ يوليو ١٩١٣ م. إلا أن من الواضح قد وافق على اعتبار الخط الأزرق هو الحدود الشرعية للممتلكات العثمانية فى شرقى الجزيرة العربية، ويدل على هذا أن الباب العالى قد عقد يوم ٩ مارس سنة ١٩١٤ اتفاقية جديدة للحدود، تم بمقتضاها تخطيط حدود السيادة العثمانية فى جنوب غربى شبه الجزيرة العربية، وتتضمن إشارة محددة إلى الخط الأزرق الآنف الذكر ضمن المادة الثالثة. وقد صدقت الحكومة العثمانية على هذا الاتفاق يوم ٥ يونيو سنة ١٩١٤، وتنص على أنه ابتداء من الجنوب الغربى، تتخذ حدود الأراضى العثمانية خطا مستقيما يبدأ من "لجمة الشعب" فى اتجاه شمال شرقى صحراء الربع الخالى بميل قدره ٤٥ درجة ويلتقى هذا الخط من الربع الخالى على خط متواز ٢٠ درجة، بالخط المستقيم والمباشر فى اتجاه الجنوب الذى يبدأ من نقطة ما على الشاطئ الجنوبى من خور العقير والذى يفصل أراضى إقليم نجد عن أراضى قطر، وذلك طبقا للبند الحادى عشر من المعاهدة المعقودة بتاريخ ٢٩ يوليو سنة ١٩١٣ وأول هذين الخطين مبين باللون البنفسجى، أما الثانى فمبين باللون الأزرق على الخريطة<sup>(٢)</sup>.

١- ج.ب. كلى، الحدود الشرقية للجزيرة العربية، مرجع سابق، ص ١٢٣.

٢- المرجع نفسه، ص ١٢٥.

## الفصل الأول

### الحدود الدولية بين السعودية

### ودولة الإمارات العربية المتحدة

برغم أن التاريخ الحديث يشير إلى أن دولة الإمارات العربية المتحدة تتكون من سبع دويلات هي : أبوظبي، دبي، الشارقة، رأس الخيمة، أم القوين ، العجمان، الفجيرة . إلا أن تاريخ الساحل العربى للخليج يشير إلى أن جميع الإمارات كانت حتى العصر العباسى تشكل إقليمًا واحدًا . ولكن تطورت الأوضاع بعد ذلك وآلت إلى تقسيمات أفرزت قيام عدد من المشيخات . ومنذ أواخر القرن السابع عشر الميلادى كانت تسيطر على الساحل العربى من الخليج أسرتان عربيتان كبيرتان هما أسرة القواسم التى كانت تحكم إمارات الساحل المتصالح "الإمارات العربية المتحدة" ، وأسرة العتوب التى كانت تحكم البحرين (آل خليفة) ، وقطر (آل ثاني) ، والكويت (آل صباح) .

وفى بداية القرن العشرين أطلق الكبتن الإنجليزى "بريدو" الوكيل السياسى البريطانى فى البحرين اسم إمارات الساحل المتصالح على شريط الإمارات المذكورة السبع<sup>(١)</sup> .

وكانت عاصمة القواسم فى الشارقة فما أن دخل الإنجليز الخليج وبدأوا سياسة منظمة فيه منذ عشرينات القرن الماضى حتى دب التفكك فى الساحل وتفتتت الأسرة وانقسمت إلى وحدات سبع على النحو الذى سبق قيام دولة الإمارات العربية المتحدة .

ولقد بدأت عملية التفكك عام ١٨١٦ حين فر سلطان بن صقر شيخ القواسم وكان محتجزاً لدى الوهابيين منذ عام ١٨١٠ فى الدرعية ، ولم يتمكن من استرداد نفوذه على قبيلته ففنع بالاستقرار فى الشارقة بينما استقلت فروع القبيلة فى رأس الخيمة وأم القوين والعجمان وقبض لها الظهور كإمارات منفصلة منذ ١٩١١ .

١- عبدالله الأشعل ، قضية الحدود فى الخليج العربى ، مرجع سابق ، ص ٧٠ .

واعترفت بها بريطانيا عام ١٩٢١ ، أما الفجيرة فقد استقلت عن الشارقة عام ١٩٠١ ولكن بريطانيا لم تعترف باستقلالها إلا عام ١٩٥٢ . وغنى عن البيان أن العلاقة بين هذه الإمارات حتى قبل انفصالها عن الشارقة كانت تتشكل طبقا لمقتضيات السياسة البريطانية، إذ كانت العلاقة بينها فى الواقع علاقة بين زعامات قبلية أكثر من كونها علاقة بين إمارات لها حدود وأوضاع أقليمية محددة .

أما أبو ظبى فقد نشأت كإقليم متميز بهذا الاسم فى إطار دولة القواسم عام ١٧٦١ حين استقرت بها قبائل بنى ياس . وكانت دبی جزءاً من أبو ظبى ثم أشرك الإنجليز شيخ دبی فى المعاهدة العامة المبرمة مع مشايخ الساحل عام ١٨٢٠ . ثم فصل دبی عن أبو ظبى عام ١٨٣٣<sup>(١)</sup> .

إن الحديث عن قضايا الحدود بين المملكة العربية السعودية من ناحية ودولة الإمارات العربية المتحدة وسلطنة عمان من ناحية أخرى يجب أن يمر عبر "واحة البريمى" ولذلك قد نضطر ونحن نتحدث عن الحدود بين السعودية وعمان إلى تكرار أطراف من قصة البريمى التى سبق أن تحدثنا عنها فى فصل الإمارات، وطبعاً هذا ليس تكراراً وإنما إجلالاً وإيضاحاً لتطورات هذه القضية المحورية فى تاريخ ترسيم الحدود فى منطقة الخليج العربى وبالذات بين هذا المثلث (السعودية، الإمارات، عمان) .

---

١- عبدالله الأشعل ، قضية الحدود فى الخليج العربى ، مرجع سابق ، ص ٧٠-٧١ .



## النزاع حول البريمي \*

استمرت مشكلة تحديد الحدود بين المملكة العربية السعودية من ناحية وبين الإمارات العربية المتحدة وسلطنة عمان من ناحية أخرى أطول فترة في تاريخ تحديد الحدود في منطقة الخليج .

ويكمن الخلاف أساساً في أن أبوظبي تدعى السيادة على ست قري ، وتطالب مسقط بالثلاث الأخرى . بينما ترى السعودية أن الواحة كلها ملك لها ، وكانت بريطانيا تقف في مواجهة السعودية باعتبارها حامية لمصالح أبوظبي ، وعلى أساس تفويض من سلطان عمان لها ، ومن ناحية أخرى يشتمل النزاع أيضاً على تحديد الحدود الشرقية للسعودية الفاصلة بينها وبين قطر وأبوظبي ، فترى الحكومة البريطانية أن الاتفاق التركي - الإنجليزي لعام ١٩١٣ الذي وضع ما يعرف بالخط الأزرق - كما أشرنا - هو أساس تخطيط الحدود ، بينما كانت السعودية ترفض الخط الأزرق ، وخط ريان لعام ١٩٣٥ وتتمسك بأن يتم تخطيط حدودها الشرقية وفقاً لأوضاع عام ١٩٤٩ .

---

\* واحة البريمي عبارة عن دائرة مساحتها ١٩٨٥ كيلو متر<sup>٢</sup> تقع عبر منطقة واسعة تفصل الخليج العربي عن خليج عمان .. ومركز المنطقة هو مدينة البريمي خط عرض ٢٤-١٤ ، وطول ٥٣-٤٦ أما واحة البريمي موضوع النزاع فهي جزء من منطقة البريمي تقع جنوب الخليج بين قطر غرباً وشبه جزيرة رأس الجبل في الشرق ومساحتها ٧٣٥٥٤ كيلومترا مربعا . وقد اشتق اسم المنطقة من اسم الواحة، وهي تضم ٩ قري يكثر بها النخيل، وخمس هذه المساحة صالح للزراعة التي تعتمد أساسا على الأمطار المنحدرة من على جبل الحجاز . وكان الاسم القديم للبريمي (الجوف)، وكان العرب يطلقون على منطقة البريمي آل جاو . وهذه القرى هي : هيلي وتسكنها قبيلة ظواهر وبعض أفراد قبيلة بني كتاب وبني كعب وآل بو حميرة وآل بو فلاسة . والقطارة ويسكنها الظواهر وغيرهم . والقيمي، والمعترض، أما العين فمعظمها من النجدات، وحماصة وسارا، ثم مدينة البريمي . واجمالي سكان الواحة حوالي خمسة عشر ألف نسمة .

أما فيما يتعلق بمدى صحة الأسس التي استندت إليها كل من السعودية ومسقط وأبوظبي فإنه يعنينا أن نوضح أن كل طرف حاول أن يثبت سيطرته على الواحة ، وخضوع قبائلها له ، وممارسته السيادة عليها أطول فترة ممكنة ولكن تؤكد الأدلة المادية الملموسة أن الجانب السعودي أكثر اقناعاً في هذا الصدد من الجانبين الآخرين إذ سيطر السعوديون على الواحة أطول من غيرهم سيطرة مستمرة وهادئة لما يقرب من سبعين عاماً .

ولكن مع ذلك فإن السعودية فضلت المصلحة العامة على مصالحها القانونية ومكنت دولتي الإمارات العربية المتحدة وسلطنة عمان من التوصل إلى اتفاقيات نهائية - كما سنرى - لقضية استمرت نحو ستين عاماً من الخلاف .

ونظراً لأن النزاع حول البريمي قضية محورية في رصد تطورات ترسيم الحدود في الخليج العربي، فإننا سوف نبدأ دراسة قضية البريمي منذ بدايتها .

#### محاوَر مطالبية السعودية بالبريمي

وترتهن المطالبة السعودية في أحقيتها بواحة البوريمي على أن الواحة كانت جزءاً لا يتجزأ من أملاك الدولة السعودية الأولى في أخريات القرن الثامن عشر ، واستمرت حتى سنة ١٨٧٣م .

وخلال هذه الفترة الطويلة لم يمارس كل من شيخ أبوظبي أو سلطان مسقط أي سلطة في المناطق المتنازع عليها ، وطوال هذه الفترة بقى أهالي المنطقة متمسكين بولائهم العميق لآل سعود<sup>(١)</sup> .

ففي عامي ١٧٩٣ و ١٧٩٤ طلب أهل عمان من الإمام عبد العزيز بأن يضم بلادهم إلى حظيرة الحركة الإصلاحية الجديدة . وقد استجابت الحكومة لهذا الطلب فاختارت إبراهيم بن سليمان بن عفيصان ليكون أول ممثل لها في عمان، وقد اتخذ من البريمي مقراً له ، وهكذا تسلم مهام منصبه الجديد كأول أمير سعودي في عمان سنة ١٧٩٥ ، وتخليداً

١- ج. ب. كيلي، الحدود الشرقية للجزيرة العربية ( الكويت : مكتبة الأمل، ١٩٧٩م)، ص ٢٠٧.

للمهمة التي قام بها ابن عفيصان الذي غير منطقة الظفرة إلى مقر عمله الجديد أقيم نصب يحمل اسمه في المنطقة المسماة بسبخة مطى، وأثناء إقامة ابن عفيصان في البريمي أنشأ قصر الصبارة الذي يقع في منتصف الطريق بين بلدة البريمي وبلدة حماسة .

ثم أوفدت الحكومة السعودية سالم بن بلال الحارثي إلى البريمي وعينته أميراً عليها، وقد قدم كل من قبائل النعيم، والظواهر وبنى قتب وبنى ياس وغيرهم من سكان الظاهرة البيعة للدولة السعودية وقام الأمير بجمع الزكاة منهم<sup>(١)</sup>.



● قرية      بساتين النخل

— طرق      - - - - خطوط وهمية لتحديد مثلث الواحة

١- ج . ب . كيلي، المرجع السابق، ص ٢٠٧

وفى عام ١٨٢٨م وصلت وفود من ممثلى عمان إلى نجد يطلبون إلى الإمام تركى أن يوفد إليهم أميراً وقاضياً ليلقنهم تعاليم الإسلام، وقد أجابهم تركى على طلبهم فعين عمر بن محمد بن غفيصان كأمير سعودي جديد على البريمي، كما عين الشيخ محمد بن عبد العزيز العوسجى قاضياً هناك ، وعند وصول هذين المسئولين احتشد أهل المنطقة لاستقبالهما والترحيب بهما، وظل الحكم السعودى في البريمى يتصف بالحزم والاعتدال. وفى كل عام كان أهل المنطقة يدفعون الضرائب الأساسية (الزكاة) التي أقرها الإسلام، كما كان زعماء القبائل السعودية علي اختلافهم ممن يعملون بتفويض من الحكومة المركزية يفضون المنازعات المحلية ويرشدون الشعب إلى مراعاة المبادئ الإسلامية .

أما الخلافات الكبيرة فكانت تحال إلي العلامة والقاضي الكبير الشيخ عبدالله بن عبد العزيز السليمان، الذي أوفدته نجد . وكان هذا يصدر فتاويه وفقاً لمذهب الإمام ابن حنبل كما تطبته المحاكم في المملكة العربية السعودية .

وواضح مما سبق أن نجد لم تبعث حاكماً من قبلها للحكم في البريمي فقط ، وإنما كانت لها الكلمة العليا للفصل في الخلافات الكبيرة التي كثيراً ما تنشبت بين شيوخ القبائل ، وهذه الممارسة - وبالذات بين شيوخ القبائل - تؤكد أن حكم البريمي كان حكماً سعودياً من القاعدة حتى القمة .

ولقد استمر الحال علي هذا المنوال فترة تزيد على نصف قرن، غير أنه فى عام ١٩٢٥م نشب صراع واسع النطاق في "عمان المتصالحة". بين العوامر وآل بوشامس والدروع من جانب والمناصير وبنى ياس من جانب آخر ، وحدث خلال هذا الصراع أن توجه عدد من رجال قبائل المناصير وفرع المزارية من بني ياس إلى الأحساء للاستنجاد بالأمير ابن جلوي ، الحاكم السعودي هناك ، فوافق ابن جلوى على منحهم الحماية، وقد تمكن الشيخ حمدان ابن زايد، حاكم أبو ظبى، الذى خلف أخاه طحنون على المشيخة فى سنة ١٩١٢م من توقيع هدنة بين الطرفين عاد على أثرها المزارية إلى لوى، بينما تخلف بعض المناصير في الأحساء، ولكن القتال أتفجر من جديد في عام ١٩٢٢م عندما اغتال سلطان أخاه الشيخ حمدان ، واستمر حتى عام ١٩٢٥م ، وفى غضون هذه الفترة هذا رؤساء العوامر وآل

بوشامس والدروع حَذَرَ خصومهم فشدوا الرحال إلى الإحساء طالبين حماية ابن جلوى وكانت النتيجة أن سير ابن جلوى فى ربيع سنة ١٩٢٥م قوة من قبائل مرة لغزو المناصير وبنى ياس القاطنين فى أراضى أبو ظبى .

وفى عام ١٩٢٦ عينت الحكومة السعودية أميراً سعودياً جديداً على واحة البريمى ، وكان يدعى محمد بن منصور فأخذ يجمع الزكاة من العوامر والدروع وبدو آل بوشامس المقيمين بالقرب من الواحة. ورغم أن الأمور بدأت تتجه إلى الاستقرار إلا أن صقر بن زايد تمكن من اغتيال أخيه سلطان بن زايد حاكم أبو ظبى، أما شخبوط وهزاع نجلا سلطان اللذان كانا يمضيان الصيف فى البريمى فقد لجأ إلى أحمد بن هلال، خوفاً من أن يسعى إليهما صقر ويقطع رأسيهما، ومن هناك فرا إلى الأحساء، حيث منحهما ابن جلوى الأمان والحماية .

ويتضح من الاستعراض التاريخى السابق عن تطورات الحكم فى واحة البريمى أن السعوديين حكموا الواحة بقدم راسخة ويطلب من قبائلها وشعوبها ولم يذهبوا إلى هناك متطفلين أو غازين، كما أن السعوديين لم يحكموا البريمى فقط ... بل كانت لهم أيضاً سلطة حل الخلافات بين رؤساء القبائل وشيوخها ، وهو شىء له معنى عميق فى أسلوب الحكم والسلطة فى تلك المنطقة وفى ذلك التاريخ .

### محاوِر مطالِبة الإمارات بالبريمى

أما مطالبة أبو ظبى ومسقط بالبريمى، فلم تأت اعتراضاً على الحكم السعودى التاريخى للبريمى، بل جاءت متأخرة وبإيعاز من بريطانيا التى صممت سيناريو المطالبة بالبريمى وتولت عنهما المفاوضات مع حكومة الملك عبد العزيز آل سعود .

ولقد طرحت حكومة المملكة العربية السعودية كل الحقائق أمام مؤتمريين هاميين عقدا لبحث هذه المسألة احدهما فى لندن عام ١٩٥١م والآخر فى الدمام عام ١٩٥٢م ، ولكن المفاوضات السعوديين والبريطانيين لم يتوصلوا إلى اتفاق فى وجهات النظر ، ولذلك ظلت الخلافات قائمة حتى انحسار الأستعمار البريطانى من المنطقة فى بداية الستينات الميلادية. والواقع أن مطالبة أبو ظبى وعمان بجميع القرى الواقعة فى واحة البريمى لم تطرحها بريطانيا إلا فى مباحثات عام ١٩٥١م .

## اتفاقية التحكيم

وحيثما فوجئت السعودية بهذه المطالبة لكل القرى التي لم يطرحها المفاوض البريطاني من قبل ، لم يجد المفاوضون السعوديون بدأ في الاجتماع الذي عقد في ٢٦ أكتوبر ١٩٥١م بمدينة جدة من الموافقة على بقاء الأوضاع في الواحة كما هي عليه دون أي تغيير، وبنص اتفاق جدة على مايلي :

١- أن يحتفظ الجانبان بمواقعهما الراهنة في الريمى، بشرط ألا ترسل إليهما تعزيزات ، على أن يسمح فقط بعمليات تغيير أفراد القوات وتزويدهم بالمؤن.

٢- أن يمتنع كل جانب من القيام بحركات تهديدية، وأن تتوقف دوريات طائرات سلاح الطيران البريطانى على الريمى .

٣- أن تعود الحالة في الواحة إلى طبيعتها ، وألا تفرض أى قيود على الحركة العادية للتجارة، وألا تطبق قوانين جوازات السفر لشبهات الصلح بطريقة تقيد من هذه التحركات، وأن يمتنع الطرفان من القيام بأى إجراءات تؤثر على أى قرارات قد تتخذ بشأن موضوع الحدود الإقليمية للسيادة فى المنطقة.

٤- الامتناع عن فرض قيود على أهل المنطقة أو على زيارة الأطراف المعنية إلى الواحة ، والامتناع عن محرضهم على ذلك . وأن يمتنع كل الأطراف من القيام بالأعمال الاستفزازية أو الدعائية<sup>(١)</sup> .

ولقد تم اتخاذ الخطوات اللازمة لوضع اتفاقية للتحكيم فى التجاوزات التى قد تقع من أى طرف من أطراف النزاع .

وفعلا تم التوصل في جدة فى ٣٠ يوليو ١٩٥٤ على بنود اتفاقية التحكيم التى يمكن تلخيص بنودها فيما يلى :

---

١- د. فاروق أباطة ، مرجع سابق ، ص ١٩٦ .

## يتعين تشكيل محكمة مستقلة غير متحيزة للتحكيم على أن تقرر:

١- تعيين الحدود المشتركة بين السعودية وأبوظبي ضمن الخط الذى طالبت به الدولة الأولى سنة ١٩٤٩ ، والخط الذى تقدمت به الأخرى فى سنة ١٩٥٢ ، وتحديد السيادة على المنطقة الواقعة ضمن الدائرة ، بحيث يكون مركزه فى قرية البريمى ومداره يمر عبر نقطة التقاطع بخط عرض ٢٥,٢٤ شمالاً وخط طول ٣٦,٥٥ شرقاً أى عن طريق النقطة التى تنتهى عند خط حدود ١٩٤٩ السعودى .

كما تقرر أن تتألف المحكمة من خمسة أعضاء . على أن تختار كل من السعودية وبريطانيا عضواً بينما يختار الثلاثة الباقون الذين سيتولى أحدهم رئاسة المحكمة من بين مواطنين غير تابعين لأى من الطرفين، إن هذه المحكمة فى مزاولتها لأعمالها وفى تكوين حكمها ستأخذ فى الاعتبار كل الاعتبارات القانونية المتصلة بالمسئلة ، بالنسبة للواقع، وعلى أساس مبدأ التكافؤ بين الطرفين مما يقدمه إليها الطرفان المعينان ، أو مما يتكشف لها من خلال تحقيقاتها .

وهى بصورة خاصة سوف تأخذ فى الاعتبار فيما يتعلق بالمسائل المتعلقة بالنزاع :

(أ) الحقائق التاريخية المتعلقة بالحكام المعينين وأجدادهم .

(ب) الولاء التقليدى لسكان المناطق المعنية .

(ج) التنظيم القبلى وطريقة حياة سكان المنطقة .

(د) ممارسة السلطة وغيرها من النشاطات فى المنطقة .

(هـ) أى اعتبارات أخرى يقدمها أى من الطرفين .

وخلال ستة أشهر من الفترة التى يحددها رئيس المحكمة . على الطرفين أن يقدموا فى وقت واحد الى المحكمة مذكرتين بوجهة نظر كل منهما فى مسألة الأراضى والحدود المتنازع عليها . على أن يقدم كل طرف بعد ذلك ، وخلال فترة ستة أشهر رده على مذكرة الطرف الآخر .

بعد الانتهاء من هذه المرافعات التحريرية ، ستسمع المحكمة إلى دفع الطرفين شفهيًا . أو قد تستغنى بموافقتهما عن مثل هذا الدفع . كما سيكون من حق المحكمة استدعاء الشهود ، وإجراء التحقيقات ، وزيارة مناطق النزاع وسيكون حكمها نهائياً ، ملزماً للحكومتين المعنيتين . من غير أن يكون لهما حق استئناف الحكم .

وأرقت مع الاتفاقية المراسلات التي تبادلها الطرفان وتنص على الشروط التي يتعين مراعاتها في المناطق المتنازع عليها ومن أهمها :

١- أن ينسحب تركي بن عطيشان وجماعته من منطقة البريمي (أى من الدائرة المحددة ضمن اتفاقية التحكيم) . إلى المناطق السعودية غير المتنازع عليها ، وأن يتم سحب قوات ساحل عمان ، وغيرها من القوات المسلحة والضباط الذين دخلوا المنطقة وغيرها من الاراضى المتنازع عليها ، أما القوات المحلية فقد تقرر حلها .

٢- وضع قوة بوليسية صغيرة يساهم فيها كل طرف بخمسين رجلا ، فى منطقة البريمي داخل خيام ، فى موضع يتفق عليه ، على ألا يكون داخل القرى . وأن تقتصر مهمة هذه القوة على حفظ الأمن والسلام بين القبائل ، وألا تتدخل فى الشئون الداخلية أو الإدارية أو السياسية للقبائل . وأن يقتصر عملها على منع وقوع أعمال الشغب ، وعلى شرط أن يتفق قائدا الفصيلتين على مثل هذا الإجراء .

٣- لا يحق لأى طرف أن يزيد من موظفيه أو قواته فى منطقة البريمي ، أو غيرها من المناطق المتنازع عليها ، هذا مع استثناء رجال الحكومتين الرسميين المشتركين فى التحكيم ، أو الأشخاص الذين يحضرون المحكمة وأن يمتنع الطرفان من القيام بأى عمل من شأنه أن يؤثر على إصدار حكم عادل نزيه ، كما حولت المحكمة ، حق الإشراف على مراعاة هذه الشروط ، والنظر فى المسائل المترتبة عليها ، وإصدار مآتراه مناسبة من الأوامر والأحكام فى هذا الخصوص .

٤- أن تتوقف كل عمليات النفط فى منطقة البريمي خلال فترة التحكيم . ولا يسمح لها إلا فى المناطق الواقعة بين خط سنة ١٩٤٩ السعودى وخط ١٩٥٢ الذى تقدمت به أبوظبى ، شريطة أن يراعى الطرفان المنطقة الحرام التى لا يسمح فيها بأى عمليات . وتحد هذه المنطقة من الشمال بخط عرض ١٥ر٢٣ شمالا ومن الجنوب بخط عرض ٠ر٢٣ شمالا ومن الغرب بخط طول ٣٥ر٥١ ، ومن الشرق بخط يتجه رأسا من الطرف الشرقى للخط السعودى لعام ١٩٤٩ حتى الطرف الشرقى لخط سنة ١٩٥٢ الذى تقدمت به أبوظبى . وبصورة عامة فإن المنطقة التى تستطيع فيها شركة تنمية البترول (ساحل عمان المحددة وشركة داركى المحدودة - تقع إلى الشمال من المنطقة ، بينما تقع منطقة عمليات شركة أرامكو إلى الجنوب منها .

وتنفيذاً لنصوص هذه الاتفاقية فقد انسحب تركي بن عطيشان وجماعته من الفداوية من واحة البريمي يوم ١٣ أغسطس سنة ١٩٥٤ وحلت محلهم فصيلة من البوليس السعودى قوامها ١٥ رجلا ، وأقامت لها مخيما فى المنطقة الفضاء غير بعيد من القرى . كما انتقلت إلى الواحة فصيلة من ١٥ رجلا من قوات مشاة ساحل عمان ، وعسكرت غير بعيد عن القوة البوليسية السعودية .



واختارت بريطانيا عضوها المنتدب لحضور المحكمة فى شهر أغسطس . كما تم اختيار بقية الأعضاء فى نهاية شهر ديسمبر . وفيما يلى أسماؤهم :

الدكتور شارلس دى فيشر (بلجيكا) عضو سابق فى محكمة العدل الدولية (كئيس) ، السير ريدر بيلارد (بريطانيا) عضو متقاعد من السلك البريطانى الخارجى وكان سفيراً لبريطانيا فى السعودية عام ١٩٣٦ - ١٩٣٩ ، الشيخ يوسف ياسين ، نائب وزير خارجية المملكة العربية السعودية ، الدكتور ارنستو دى ديهيجو (كوبا) ، محمود حسن (باكستان) .

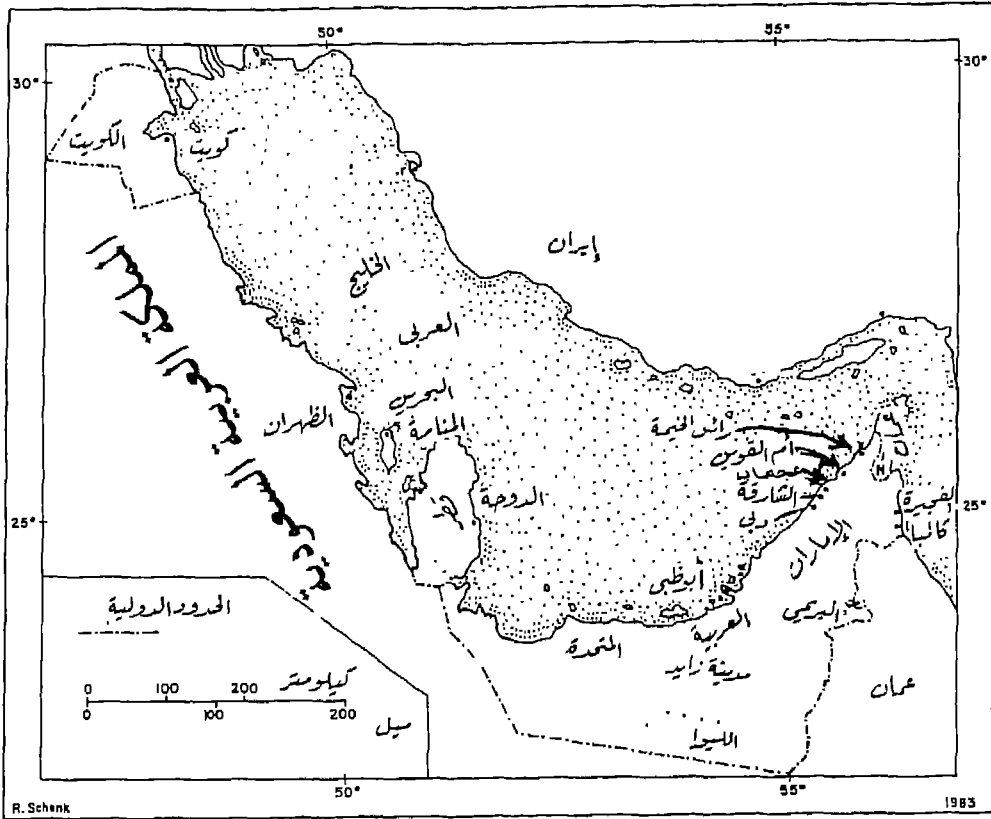
ومن خلال بنود هذه الاتفاقية يتضح أنها أول اتفاقية إيجابية يتم الاتفاق عليها لتكون أداة عملية فى طريق التوصل إلى اتفاق للحدود .

### فشل المفاوضات

ورغم الوثائق والإشهادات الماثلة والثوابت الملموسة التى قدمها المفاوض السعودى .. إلا أن المفاوضات وصلت إلى طريق مسدود .

وكان الجانب السعودى قد اقترح خطأً بين المملكة العربية السعودية والإمارات المجاورة عام ١٣٥٤هـ = ١٩٣٥م ورفضته بريطانيا التى تقدمت باقتراح آخر مضاد يعطى قطر مزيداً من الأراضى ، وتؤكد تبعية "خور العديد" لأبوظبى . وفى عام ١٣٧٢هـ = ١٩٥٣م انعقد بالدمام مرة أخرى مؤتمر مائدة مستديرة لبحث الحدود العامة بين المملكة العربية السعودية وأبوظبى . وقدمت أبوظبى وبريطانيا مذكرات بشأن حدود الإماراتين مؤكدة سيطرة أبوظبى على شاطئ الظاهرة وانتماء قبائل بنى ياس والمناصير لأبوظبى ، وتبعية واحة ليوا وخور العديد لأبوظبى وكذلك الظفرة . ولم يسفر هذا المؤتمر عن أية نتيجة ، وبقيت الحدود معلقة وغير مرسومة .

وبسبب تجميد الوضع لفترة طويلة، وعدم تحقيق أى تقدم يذكر فى المفاوضات المتعددة السابقة، فإن الحدود بين الدول الثلاث لم تسلم من بعض التوترات التى مالبت أن تطورت إلى صدامات مسلحة على الحدود السعودية - العمانية خلال اعوام ١٣٧٢-١٣٧٣هـ = نوفمبر ١٩٥٢ - يوليو ١٩٥٤م، وقطعت على أثرها العلاقات الدبلوماسية السعودية البريطانية . ولم تستأنف العلاقات بين البلدين إلا بعد تسع سنوات تقريباً حيث استؤنفت بعدها الجهود السلمية لتسوية النزاع لأول مرة تحت إشراف الشخصى للأمين العام للأمم المتحدة .



خارطة حديثة توضح الحدود الدولية بين المملكة العربية السعودية ودول الخليج  
الإمارات العربية / عمان / قطر / البحرين / الكويت بعد التوقيع النهائي  
على اتفاقيات الحدود بين هذه الدول

## إعلان الاتحاد بين الإمارات والتوصل إلى اتفاق الحدود

وعقب إعلان قيام دولة الإمارات العربية المتحدة في عام ١٣٩١هـ = ٢ ديسمبر ١٩٧١م اعترفت المملكة العربية السعودية بها مع بعض التحفظات المتعلقة بتسوية الحدود . ثم جاء إلغاء بريطانيا للمعاهدات القديمة التي فرضتها على مشيخات الخليج إبعادا للبريطانيين عن مشكلة البريمي، وهذا بالطبع جعل مشكلة الحدود تأخذ الطابع العربي الخليجي دون أى تدخل أجنبي، وهو وضع شجع الأطراف المعنية على اتخاذ خطوة إيجابية تجاه حل المشكلة المزمنة .

ففي ١ شعبان ١٣٩٤هـ = أغسطس ١٩٧٤م قام سمو الشيخ زايد بن سلطان آل نهيان بزيارة المملكة والتقى في جدة مع الملك فيصل بن عبد العزيز رحمه الله ووقع على اتفاقية الحدود بين المملكة العربية السعودية والإمارات العربية المتحدة ، وعقب توقيع الاتفاقية صدر البيان المشترك التالي :

إيماناً بضرورة تعميق جذور التضامن بين شعب المملكة العربية السعودية وشعب دولة الإمارات العربية المتحدة في ظل الشريعة الإسلامية السمحاء ودعماً للإخاء العربي فقد قام حضرة صاحب السمو الشيخ زايد بن سلطان آل نهيان رئيس دولة الإمارات العربية المتحدة بزيارة رسمية للمملكة العربية السعودية تلبية لدعوة أخيه جلالة الملك فيصل بن عبد العزيز آل سعود ملك المملكة العربية السعودية، وذلك في اليوم الأول حتى الثالث من شهر شعبان ١٣٩٤هـ الموافق التاسع عشر حتى الحادي والعشرين من شهر أغسطس ١٩٧٤م .

وقد استقبل سمو الضيف الكبير ومرافقوه على الصعيدين الشعبي والرسمي استقبلاً ودياً رائعاً عبر عما يكنه الشعب العربي السعودي من نبيل الشعور نحو شعب الإمارات العربية المتحدة التي تشده إليه أواصر العقيدة واللغة والقربى والجوار ووحدة الآمال والمصير ..

وخلال هذه الزيارة أدى سمو الشيخ زايد ومرافقوه مناسك العمرة ، وشاهدوا ما حققته المملكة العربية السعودية من منجزات عظيمة تهدف إلى خير الشعب وسعادته بقيادة جلالة الملك فيصل وحكومته الرشيدة .

وفى جو سادته روح المحبة والأخوة والرغبة المخلصة فى التعاون التام بين البلدين الشقيقين جرت مباحثات بين العاهلين العظمين تناولت العلاقات الثنائية بين البلدين ومستقبل الأوضاع فى الخليج العربى والحالة الراهنة فى العالم العربى الناجمة عن استمرار الاحتلال الصهيونى للأراضى العربية ومقدسات الإسلام ..

وقد اشترك فى هذه المباحثات عن جانب الإمارات العربية المتحدة الشيخ راشد بن سعيد آل مكتوم نائب رئيس الدولة، معالى حمدان بن راشد آل مكتوم وزير المالية ، معالى خليفة السويدي وزير الخارجية ، معالى محمد بن راشد آل مكتوم وزير الدفاع ، معالى مانع سعيد العتيبة وزير البترول ، معالى عبدالله عمران تريم وزير التربية والتعليم ، معالى محمد سعيد الملا وزير المواصلات ، معالى أحمد سلطان بن سليم وزير دولة ، سعادة السفير محمد مهدى التاجر سفير دولة الإمارات .

وعن الجانب السعودى صاحب السمو الملكى الأمير خالد بن عبد العزيز ولى العهد ونائب رئيس مجلس الوزراء، صاحب السمو الأمير مساعد بن عبد الرحمن وزير المالية والاقتصاد الوطنى، صاحب السمو الملكى الأمير سلطان بن عبد العزيز وزير الدفاع والطيران والمفتش العام، صاحب المعالى الدكتور رشاد فرعون المستشار الخاص لجلالة الملك، صاحب المعالى الشيخ كمال أدهم المستشار بالديوان الملكى، صاحب السعادة الشيخ إبراهيم السلطان وكيل وزارة الخارجية بالنيابة ..

ففى مجال العلاقات الثنائية أكد العاهلان عزمهما على تنمية التعاون وتعميق جذوره بين البلدين الشقيقين فى جميع المجالات وخاصة السياسية والاقتصادية والاجتماعية والثقافية وذلك تدعيماً للأخوة العربية والإسلامية التى تجمع بينهما ..

ووقع العاهلان على اتفاقية الحدود بعد وضعها فى صيغتها النهائية، وأبدى جلالة الملك فيصل ارتياحه لنتيجة المباحثات التى أجراها سمو الأمير فهد بن عبد العزيز مع سمو الشيخ زايد بن سلطان آل نهيان فى أبو ظبى فى العاشر من شهر رجب ١٣٩٤هـ الموافق ٢٩ من شهر يوليو ١٩٧٤م والتى انتهت بتوقيعها بالأحرف الأولى على الحرائط التى تبين النقاط الأساسية للحدود بين البلدين، واتفق الجانبان على قيام لجنة فنية من الطرفين بأسرع وقت ممكن لترسيم هذه الحدود على الطبيعة.

وتدارس العاهلان بعنق الوضع فى الخليج العربى فأبديا استعدادهما التام للتعاون والتنسيق مع أشقائهما فى منطقة الخليج بتجنب هذا الجزء الحساس من العالم مختلف التيارات المنحرفة التى لاقت إلى عقيدته الإسلامية الراسخة فى نفوس أبنائه بصلة، ولتحقيق أمن المنطقة وسلامتها وضمان استقرارها والمساهمة فى تطويرها وازدهارها ..

ويؤمن الجانبان إيماناً عميقاً بأن التمسك بأهداب الدين الحنيف هو السبيل الأمثل لخلاص المجتمعين العربى والإسلامى من التيارات الهدامة التى تتعارض كلياً وجزئياً مع معتقداتهما الإسلامية الخالدة رتقاليدهما العربية الموروثة ..

وإستعرض العاهلان الوضع فى العالم العربى والآثار المترتبة عن استمرار الاحتلال الصهيونى للأراضى العربية والمقدسات الإسلامية فأشادا بمواقف قادة جميع الدول العربية فى حرب رمضان التى كتب الله فيها النصر للأمة العربية بعد أن وحدت صفوفها وحشدت طاقاتها ضد عدو شرس لا يقيم للقيم الإنسانية وزناً ولا للضمير العالمى حرمة واعتباراً .

ويناشد العاهلان قادة الأمة العربية أن يعملوا على توحيد الجهود وتعميق التضامن لتمكين الأمة من الوقوف صفاً واحداً أمام قضاياها المصيرية حتى يتحقق النصر النهائى بإذن الله ..

كما يعلن العاهلان وقوفهما بكل عزم وتصميم إلى جانب الشعب الفلسطينى فى كفاحه العادل لأسترداد أرضه واستعادة حقوقه المقتصبة ..

وتحقيقاً للتعاون الصادق المخلص بين البلدين الشقيقين فقد اتفق العاهلان على تبادل التمثيل الدبلوماسى على مستوى السفراء ..

وقد أعرب سمو الشيخ زايد بن سلطان آل نهيان عن عظيم شكره على الحفاوة البالغة والترحيب الحار اللذين قوبل بهما سموه ومرافقوه وتمنى للمملكة العربية السعودية كل تقدم وازدهار فى ظل عاهلها العظيم ..

وقد وجه سمو الشيخ زايد بن سلطان الدعوة لجلالة الملك فيصل المعظم لزيارة الإمارات العربية المتحدة فقبلها جلالتة شاكراً على أن يقوم بها فى أقرب فرصة<sup>(١)</sup> .

١- جريدة أم القرى ، العدد ٢٥٣٨ ، ٥ شعبان ١٣٩٤هـ - ٢٣ أغسطس ١٩٧٤م ، ص ١ .

ولقد تضمن الاتفاق تنازل المملكة عن واحات البريمي الست لدولة الإمارات ، مقابل تنازلها للمملكة عن مثلث أرض غرب "أبو ظبي" وجنوب شرق قطر المعروف باسم "سبخة مطى" . كما تضمن الاتفاق إنشاء ممر برى إلى المملكة العربية السعودية يصل إلى خور العديد على الساحل الغربى لدولة الإمارات .

ولقد تحملت المملكة العربية السعودية تكاليف سفلثة الطريق .

ومقابل ذلك تنازلت المملكة العربية السعودية عن آبار النفط التابعة والمستثمرة يومذاك من قبل دولة الإمارات والواقعة فى الجرف القارى المقابل لخور العديد ، للإمارات العربية المتحدة كدولة وليس "لأبو ظبي" كإمارة، وتعطى "أبو ظبي" ممرأ إلى خور العديد، ومن هناك إلى حدودها الجنوبية الشرقية، وقد حصلت المملكة العربية السعودية بهذا الاتفاق على سبخة مطى الغنية بالبترو، وخور العديد، مقابل تنازلها عن مطالبتها بواحة البريمي، أما الحدود الجنوبية "لأبو ظبي" فقد تم إعادة تخطيطها وضم المثلث الجنوبى منها إلى المملكة العربية السعودية، وبذلك تم حسم الخلاف فى قضايا الحدود بين المملكة العربية السعودية من جهة ، ودولتى عمان والإمارات العربية المتحدة من جهة أخرى .

وبعد توقيع الاتفاق صرح الشيخ زايد بن سلطان آل نهيان رئيس دولة الإمارات العربية تصريحاً ودياً قال فيه : إن كل أراضى الإمارات هى ملك للسعودية ، وإن كل أراضى السعودية هى ملك للإمارات <sup>(١)</sup> .

تلك كانت إحدى قضايا الحدود الرئيسية التى كانت تقلق الدبلوماسية السعودية رداً طويلاً من الزمن، ولكن هذه القضية التى انتهت إلى ما انتهت إليه توضح مدى ما تميز به ملوك المملكة العربية السعودية من مقدرة سياسية ودراية بتوازن القوى فى توجيه دفة علاقاتهم الدولية، ليس فقط مع القوى المحلية فى الجزيرة العربية، بل وأيضاً مع القوى الأجنبية ذات المصالح المختلفة فى منطقة الشرق الأوسط المتميزة بأهميتها الحيوية فى عالمنا المعاصر .

١- د. فاروق أباطة ، المرجع السابق ، ص ٨٠ - ٨٢ .

## الفصل الثانى

### الحدود الدولية بين السعودية وسلطنة عمان

أشرنا فى الفصل السابق إلى أن دراسة قضايا الحدود الدولية بين المملكة العربية السعودية وسلطنة عمان يجب أن تمر عبر مثلث (السعودية والإمارات وعمان) ، كما ألمحنا إلى أهمية النزاع بين الدول الثلاث حول واحة البريمى ، حيث تشكل هذه الواحة بؤر الخلاف حول أهلية تحديد الحدود الرئيسية .

ولقد بينا فى الفصل السابق أن جوهر النزاع حول البريمى يتمثل فى أن دولة الإمارات طالبت بست قرى من قرى الواحة ، وأن سلطنة عمان طالبت بالقرى الثلاث الباقية ، بينما أكدت المملكة العربية السعودية أن جميع قرى واحة البريمى تابعة لها .

بمعنى أن الاستعراض السابق لمشكلة واحة البريمى يغنيننا عن تكرار ذكر هذه المشكلة فى هذا الفصل .

ولكن مع ذلك سوف نشير إلى البريمى بالقدر الذى يحتاجه السياق التحليلى ويحقق مزيداً من الإيضاح والتوضيح .

ومن المعلوم تاريخياً أن واحة البريمى خضعت لنفوذ الدولة السعودية الأولى والدولة السعودية الثانية والدولة السعودية الحديثة وبقى سكانها يدفعون بشكل طوعى الزكاة الشرعية لآل سعود بصورة مستمرة ويرجعون إلى نجد فى كل أمورهم وقضاياهم .

ولكن سلطان مسقط (سلطنة عمان) وحاكم مشيخة أبو ظبى ( دولة الإمارات العربية المتحدة) ادعيا - بموجب إيعاز من بريطانيا فى ذلك الوقت - ملكيتهما لواحة البريمى وتبعيتها لبلادهما وأراضيهما ، وقد رفضت السعودية هذا الادعاء وظلت الواحة موضع

نزاع وصراع بين البلدان الثلاثة حتى عام ١٩٤٥م عندما اتفقت الحكومة السعودية والحكومة البريطانية على التفاوض السلمى من أجل إيجاد حل مناسب لمشكلة واحدة البريمى ، غير أن الحكومة البريطانية نكثت الاتفاق وأخلت بمضمونه وقامت فى أكتوبر (تشرين أول) ١٩٥٥م باحتلال الواحة وفرض الأمر الواقع عليها<sup>(١)</sup> .

وفى عام ١٣٩١هـ = أكتوبر ١٩٧١م على عهد الملك فيصل بن عبد العزيز رحمه الله قام السلطان قابوس بن سعيد سلطان عمان بزيارة المملكة العربية السعودية لتوطيد العلاقات بين البلدين وصدر بيان مشترك عقب الزيارة يتضمن اعتراف المملكة العربية السعودية بالقرى الثلاث من واحة البريمى التى ضمت إلى سلطنة عمان<sup>(٢)</sup> . وهذا نص البيان :

بعد أن استعرض جلالة الملك فيصل بن عبد العزيز مع أخيه السلطان قابوس بن سعيد بن تيمور سلطان عمان الأوضاع الراهنة فى العالم العربى وخاصة فى منطقة الجزيرة العربية أكدا ضرورة التمسك بالعقيدة الإسلامية لمجابهة التيارات التى تعصف فى أجواء المنطقة، وجعل هذه العقيدة نبراساً ينير لهم الطرق فى جميع أعمالها لتطوير المنطقة .

كما أكدا ضرورة المحافظة على التراث العربى الخالد، وهما يريان فى تعاونهما البناء المخلص مع جميع الدول العربية فى المنطقة ما يحقق الأمن والاستقرار لهذا الجزء الحساس من العالم .

ويعد أن استمع جلالة الملك فيصل إلى ما عرضه جلالة السلطان قابوس من تطور الأوضاع فى سلطنة عمان وإلى السياسة الحكيمية التى ينتهجها جلالة السلطان لصالح بلده وإلى الرغبة المخلصة التى لمسها جلالة الملك فيصل من أخيه جلالة السلطان بدعوة جميع العمانيين للعودة إلى بلادهم للمساهمة فى تطور سلطنة عمان وازدهارها فإن المملكة العربية السعودية تعلن اعترافها بسلطنة عمان وتتمنى لها كل توفيق ونجاح ولشعب عمان الشقيق كل تقدم وازدهار .

١- عبد الرحمن سلطان ، المرجع السابق ، ص ٥٩ - ٦٠ .

٢- د. فاروق أباطة ، المرجع السابق ، ص ٤٣ .



وتؤكد دعمها لهذه السلطنة مادامت سائرة في الطريق الذي يرقع شأن الإسلام ويوحد كلمة العرب كما اتفق الطرفان على حل جميع المشاكل بروح الأخوة والمحبة<sup>(١)</sup> .

ولكن هذا الاعتراف لم يتضمن التوصل إلى اتفاق نهائي حول الحدود ولكنه كان بالتأكيد خطوة موفقة على طريق التوصل إلى اتفاق نهائي .

وفي عام ١٩٧٤م حلت مشاكل الحدود بين السعودية وأبو ظبي - كما أوضحنا في الفصل السابق - باتفاق تضمن تنازل السعودية عن واحات البريمي الست لأبو ظبي مقابل تنازل أبو ظبي عن مثلث أرض غرب أبو ظبي وشرق جنوب قطر المعروف باسم سبخة مطي، كما تضمن الاتفاق إنشاء ممر برى إلى السعودية يصل إلى خور العديد على الساحل الغربي لأبو ظبي ، ومقابل ذلك تتنازل السعودية عن آبار النفط التابعة والمستثمرة يومذاك من قبل أبو ظبي والواقعة في الجرف القاري المقابل لخور العديد للإمارات العربية المتحدة لا لأبو ظبي كإمارة، وتعطى أبو ظبي ممرأ برياً إلى خور العديد ، ومن هناك إلى حدودها الجنوبية الشرقية .

ولاشك أن التوصل إلى حلول نهائية وباتة حول واحة البريمي بين السعودية والإمارات، يعتبر مقدمة هامة على طريق التوصل إلى اتفاق نهائي على الحدود بين السعودية وسلطنة عمان .

والواقع أن التحرك السعودي نحو تسوية قضايا الحدود الدولية كان يقوم على أهمية تغطية الجهود المبذولة بمظلة سميكة من روح التفاؤل والمحبة، بعيداً عن الأنفعال والشحن، كما كانت الجهود الدبلوماسية السعودية تتسم بالموضوعية والرغبة الصادقة في التوصل إلى حل، والإحساس بأن الفترة الماضية التي تجاوزت نصف قرن وأكثر كافية لبلورة المواقف وتحقيق حد أدنى من الأقتناع بأهمية تطبيق مبدأ التنازل المتبادل في ظل تحقيق المصلحة المشتركة .

١- جريدة أم القرى العدد ٢٤٠١، ٢٩ شوال ١٣٩١هـ - ١٧ ديسمبر ١٩٧١م .

وفى ظل هذا المناخ المناسب وجه السلطان قابوس سلطان عمان الدعوة إلى خادم الحرمين الشريفين الملك فهد بن عبد العزيز آل سعود لزيارة عمان من أجل تتويج اتفاق ترسيم الحدود الذى تم التوصل إليه بين المملكة العربية السعودية وسلطنة عمان .

رفعلاً قام الملك فهد فى ٢٣ جمادى الأولى ١٤١٠هـ = ٢١ ديسمبر ١٩٩٠م بزيارة لعمان ووقع مع السلطان قابوس اتفاق ترسيم الحدود بين البلدين .

وعقب الزيارة صدر البيان التالى :

تلبية لدعوة أخوية من صاحب الجلالة السلطان قابوس بن سعيد سلطان عمان إلى أخيه خادم الحرمين الشريفين الملك فهد بن عبد العزيز آل سعود ملك المملكة العربية السعودية قام خادم الحرمين الشريفين بزيارة خاصة لسلطنة عمان من ٢٣ إلى ٢٥ جمادى الأولى ١٤١٠هـ الموافق ٢١ إلى ٢٣ ديسمبر ١٩٨٩م . وقد أجرى العاهلان الكبيران خلال هذه الزيارة محادثات اتسمت بروح الأخوة الصداقة والثقة التامة بحثاً خلالها الوضع فى المنطقة وتطورات القضايا العربية والإسلامية ومختلف القضايا الدولية ذات الاهتمام المشترك، وكانت وجهات النظر متفقة حول كافة المسائل التى جرى بحثها .

وقد أبدى العاهلان ارتياحهما لإطراد نمو العلاقات الثنائية واستمرار تطورها لما فيه خير البلدين، وأكدوا عزمهما على مواصلة تعزيز التعاون وتنمية المصالح المشتركة .

وانطلاقاً من وشائج القربى والجوار وتأكيداً للعلاقات الأخوية المتميزة والمتينة القائمة بين سلطنة عمان والمملكة العربية السعودية فقد إتفق خادم الحرمين الشريفين الملك فهد بن عبد العزيز وصاحب الجلالة السلطان قابوس بن سعيد على ترسيم الحدود بين البلدين الشقيقين . وقد أعرب خادم الحرمين الشريفين الملك فهد بن عبد العزيز عن شكره وتقديره لكرم الضيافة والحفاوة البالغة التى قوبل بها على المستويين الرسمى والشعبى والتى تؤكد عمق الروابط والصلات القائمة بين البلدين والشعبين الشقيقين .

وفى ٧ ذى القعدة ١٤١١هـ = ٢١ مايو ١٩٩١م قام السلطان قابوس سلطان عمان بزيارة للمملكة العربية السعودية. وأثناء الزيارة تم فى مقر وزارة الخارجية السعودية بالرياض تبادل وثيقتى التصديق على اتفاقية الحدود الدولية بين المملكة العربية السعودية وسلطنة عمان والملحقين التابعين لها والتى سبق ان تفضل بالتوقيع عليهما خادم الحرمين الشريفين الملك فهد بن عبد العزيز آل سعود ملك المملكة العربية السعودية وحضرة صاحب الجلالة السلطان قابوس سلطان عمان بتاريخ ٢٤/٨/١٤١٠هـ - الموافق ٢١ مارس ١٩٩٠م .

وقد قام بتبادل وثيقتى التصديق الامير سعود الفيصل وزير الخارجية ومعالي الاستاذ يوسف بن علوى بن عبد الله وزير الدولة للشئون الخارجية .

وحضر حفل تبادل الوثائق عن الجانب العماني سفير سلطنة عمان فى المملكة الاستاذ حمد بن هلال المعمرى وعن المملكة سفير خادم الحرمين الشريفين لدى سلطنة عمان الاستاذ عبد المحسن البلاع ورئيس ادارة المنظمات والمؤتمرات الدولية بوزارة الخارجية السفير جعفر مصطفى اللقائى ورئيس ادارة المراسم بالوزارة السفير عبد الرحمن بن محمد النويصر ونائب رئيس ادارة المنظمات والمؤتمرات الدولية فى وزارة الخارجية الوزير المفوض عبد الاله مهنا .

وقال الامير سعود الفيصل وزير الخارجية ان تبادل وثائق تصديق المملكة وسلطنة عمان على اتفاق الحدود الدولية بين البلدين يأتى تأكيدا على لقاء الخير والبركة بين خادم الحرمين الشريفين الملك فهد بن عبد العزيز آل سعود واخيه حضرة صاحب الجلالة السلطان قابوس بن سعيد سلطان عمان الشقيقة .

واضاف سموه لـ "واس" عقب تبادله وثائق التصديق مع معالي وزير الدولة العماني للشئون الخارجية الاستاذ يوسف بن علوى بن عبد الله بمقر وزارة الخارجية فى الرياض "ان لقاءات الزعيمين خادم الحرمين الشريفين الملك فهد بن عبد العزيز آل سعود واخيه السلطان قابوس بن سعيد تأخذ دائما بناء عنصر الود والتأخي بين البلدين وتنساق فى اطار بناء اواصر التقارب والتعاون بين دول مجلس التعاون وعلى الساحة العربية والإسلامية .

من جهته أكد معالي وزير الدولة للشئون الخارجية العماني الاستاذ يوسف بن علوى بن عبد الله فى تصريح مماثل لوكالة الانباء السعودية ان تبادل وثائق تصديق المملكة وعمان على اتفاقية الحدود الدولية بين البلدين يأتى بفضل الحكمة التى تسير عليها حكومة خادم الحرمين الشريفين الملك فهد بن عبد العزيز آل سعود وأخيه جلالته السلطان قابوس بن سعيد لتوثيق عرى التعاون والعمل المشترك بين البلدين الشقيقين .

وأشار إلى أن ما تم إعداده إحدى اللينيات القوية الصلبة فى مسيرة التعاون بين البلدين الشقيقين<sup>(١)</sup> .

وهكذا تم إسدال الستار على أطول مشكلة من مشاكل الحدود فى الخليج العربى بين المثلث السعودى الإماراتى العمانى .

١ - جريدة عكاظ، ٨ ذى القعدة ١٤١١ هـ = ٢٢ مايو ١٩٩١ م، ص ٤ .



خادم الحرمين يغادر مسقط .. والسلطان قابوس في

# اتفاق لترسيم الحدود السعودية - ا

## الارتياح لا يضطر اذ نمو العلاقات ال

وقد اجر الشريفيين والى المشرك المقل الشريفيين وجلالا سعيد الى المظر الشريف حيث فر السعودى والى العماسى بن اطلال عشرير، طلقة

التعاون وتمعية المصالح المشتركة وانطلاقا من وشائج القرى والجوار وتأكيذا للعلاقات الاحوية المتميزة والمتينة القائمة بين سلطنة عمان والمملكة العربية السعودية فقد اتفق خادم الحرمين الشريفين الملك عهد بن عبدالعزيز وصاحب الحلاله عهد بن سعيد على ترسيم

الرياض ( واس ) صدر امس ( السبت ) فى ختام زيارة خادم الحرمين الشريفين الملك فهد بن عبدالعزيز آل سعود لسلطنة عمان الشقيقة بيان مشترك فيما يلى نصه

بيان مشترك

### السلطان قابوس غادر الرياض إلى مصر

## السعودية وعمان تتبادلان شيفتي الحدود الدولية

أض: الشرق الأوسط، وكالات الأنباء

### السعودية وعمان

صاحب السلطان قابوس الامير سلمان بن عبيد العزيز امير منطقة الرياض ووزير البترول والثروة المعدنية وزير التخطيط والى المالية السيد احمد بن محمد بن عبد الرحمن آل الشيخ وامير مدينة الرياض المهندس مساعد العنقري وسفير المملكة لدى سلطنة عمان وسفير سلطنة عمان لدى المملكة

وانو معادته الرياض بعث السلطان قابوس بتحية الى الملك عهد حيا، فيها يطيب لنا والوعد المرافق اثر اشياء الزيارة الرسمية التي قمنا بها لسلاكم الشقيقة التي قمنا بها لسلاكم وتقديرا لما لقيناه من قبلكم وحكومة المناكفة العربية السعودية واما، شعكم الشقيق من حسن الودعة وحرارة الاستقبال يسرنا ان نغير لكم عن اربياحنا العميق لما توصلنا اليه خلال مباحثاتنا معكم من نتائج طيبة وتوافق لوجهات النظر حول الامور ذات الاهتمام المشترك

كما نعرب لكم عن تقديرا واعترابا لشخصكم الكريم لما حقق من انتاجات وتقدم باهر في هذه البلاد الشقيقة عند ظل قيادتكم الحكيمة

ونفسلوا ايها الاخ العسبر حبالص التحديت وأصل التعميرات لكم بموعود الصحة والسعادة والحرر اللد الملكة الامرية السعودى

السلطان قابوس بن سعيد سلطان عمان امس زيارة للسعودية اجرى خلالها خادم الحرمين الشريفين الملك فهد بن عبدالعزيز آل سعود تناولت العلاقات ورات في المنطقة وبدأ السلطان قابوس امس زيارة لمصر بحري خلالها تيس المصري حسنى مبارك

وقر وزارة الخارجية السعودية تبادل وثيقتي التصديق على اتفاقية الحدود العربية السعودية وسلطنة عمان والملحقين التابعين لها والتي سبق ان سلطان قابوس بتاريخ ٢٤/٨/١٤١٠ هـ الموافق ٢٦ مارس (آذار) ١٩٩٠ قتي التصديق وزير الخارجية السعودي الامير سعود الفيصل ووزير الخارجية السيد يوسف بن علوي بن عبد الله

السلطان قابوس بن سعيد في مطار الملك خالد الدولي الامير سلطان بن في لرئيس مجلس الوزراء، ووزير الدفاع والى البران والمفتش العام وقد داع رسمي، لدى وصول موكنه يسبحه الامير سلطان بن عهد الضهوة العربية ثم سامع السلطان قابوس الامير سلطان بن عهد ن مندوبين وعسكريين واعضاء سفارة سلطنة عمان لدى السعودية ان بن عهد العزيز اعضاء الوفد الرسمي العماني وصحب لشرف حيث عرف السلام الملكى السعودى والسلام السلطاني

بن والامير سلطان باستعراض حرس الشرف لامير سلطان، السلطان قابوس ممينا له سفرا سعندا كما

## الفصل الثالث

### الحدود الدولية بين السعودية والبحرين

الحديث عن الحدود الدولية بين المملكة العربية السعودية ودولة البحرين يضطرنا إلى الرجوع إلى مؤتمر لندن الذى عقد فى عام ١٩٥١م والذى سبق أن أشرنا إليه عند دراسة مشاكل الحدود بين السعودية من جهة والإمارات وعمان من جهة أخرى .

والسبب هو أن هذا المؤتمر - وكذلك مؤتمر المائدة المستديرة الذى عقد بالدمام فى عام ١٩٥٢م - كان قد بحث مشكلة الحدود الدولية للمملكة العربية السعودية مع كافة دول الخليج الخمس وهى الإمارات وعمان والبحرين وقطر والكويت .

وكان الأمير (الملك) فيصل بن عبد العزيز آل سعود وزير الخارجية آنذاك يرأس وفد المملكة .. بينما كانت بريطانيا تمثل كافة دول الخليج الخمس ، أى أن بريطانيا التى كانت تمثل دول الخليج إنما كانت تبحث عن ممرات وقنوات تدعم مواقعها ونفوذها فى المنطقة وكان هذا من الأسباب المهمة التى لم تمكن الدول الخليجية من التوصل إلى حلول مناسبة للحدود فى تلك الفترة ..

ولكن عموماً فإن مشكلة الحدود بين السعودية والبحرين لم تستغرق وقتاً طويلاً ولم يكن لها تأثير سلبي على العلاقات بين المملكة والبحرين ، فالسعودية والبحرين ليس بينهما حدود برية ولا تربطهما سوى مياه الخليج العربى . ولقد جاء استغلال البترول فى الخليج بعد فترة من استغلال البترول فى المناطق البرية ، وهى فترة طرحت خلالها دولياً فكرة تحديد المياه الإقليمية للدول . وفى عام ١٩٤٥ أعلنت المملكة العربية السعودية أن مياهها الإقليمية تمتد إلى اثنى عشر ميلاً من سواحلها على البحر الأحمر والخليج العربى .

ومن هنا بدأت قضية الحدود البحرية بين السعودية والبحرين حيث لا يفصل بينهما سوى حوالى ١٥ ميلاً من مياه الخليج العربى . وفى هذه الأثناء كانت السعودية تشهد تدفقاً مطرداً فى ثرواتها البترولية، كما أن البحرين كانت تشهد بدايات نضوب آبارها التى ظلت تفيض منذ بداية الثلاثينات .

وكان النزاع حول الحدود البحرية السعودية - البحرينية أول نزاع من نوعه فى الخليج . كما أنه أول نزاع تتم تسويته بطريقة سريعة وموفقة. ويتلخص النزاع فى أن المنطقة البحرية الفاصلة بين السعودية والبحرين بعرض ١٥ ميلاً تقع بها منطقة ضحلة تسمى «فاشت أبو سعفة» كما تقع بها جزيرتان هما «لبينة الكبيرة» و«لبينة الصغيرة» وهذه الجزر الثلاث كانت السعودية والبحرين تتنازعا على ملكيتها ، وبدأ النزاع حين منحت حكومة البحرين عام ١٩٤١م امتيازاً لشركة نفط البحرين المحدودة لتقوم بالكشف والاستغلال فى أبو سعفة، ولكن السعودية اعترضت بشدة على منح هذا الامتياز فتوقف العمل فى المنطقة، الذى كانت الشركة قد بدأت منذ نهاية الحرب العالمية الثانية، انتظاراً لتسوية مسألة السيادة عليها، واتجه الجانبان إلى مائدة المفاوضات ، وعقدت أول جولة كبيرة منها فى مؤتمر لندن الذى عقد - كما أشرنا - فى عام ١٩٥١م واقترح فيها الوفد البريطانى الذى مثل البحرين، أن تحصل البحرين على جزيرتى لبينة، وأن تحصل السعودية على أبو سعفة، ورفض السعوديون الاقتراح ورفضوا فى ضم أبو سعفة ولبينة الكبيرة، على أن يترك للبحرين لبينة الصغيرة، وهكذا تعثرت الجولة الأولى من المفاوضات .

وبعد ذلك بعدة سنوات عرض حاكم البحرين التنازل عن لبينة الكبيرة للسعودية بشرط ألا يكون لها مياه إقليمية، أما بالنسبة لفاشت أبو سعفة، فقد اقترح تقسيمها إلى قسمين، القسم الغربى يؤول للسعودية، وتحصل البحرين على القسم الشرقى المواجه لساحلها الغربى .

ولم يتفق الطرفان حول هذا الاقتراح إلى أن التأم شملهما فى مباحثات عام ١٩٥٤م حيث وافق السعوديون على مبدأ تقسيم فاشت أبو سعفة، وفى جولة لاحقة فى الدمام

أيضاً اتفقوا على فكرة توزيع البترول المستخرج من أبو سعفة مناصفة دون حاجة إلى تقسيم الحقل نفسه من الوجهة الجغرافية، وهكذا اتفق على تنازل البحرين عن مطلبها الخاص بالسيادة على فاشت أبو سعفة مقابل التزام السعودية بمنح البحرين نصف العائد الصافي من البترول الذي تستخرجه السعودية من الحقل الذي يقع فى نطاق اختصاصها المطلق .

أما بالنسبة لجزيرتى لبينة فقد اتفق على أن تمنح السعودية لبينة الكبيرة وتحصل البحرين على لبينة الصغيرة دون أن يكون لأيهما مياه إقليمية . ولقد تم توضيح مضمون هذا الاتفاق الحدودى فى الاتفاقية الموقعة بين البلدين وهذا نصها :

أثناء الزيارة التى قام بها حضرة صاحب السمر الشيخ سلمان آل خليفة حاكم البحرين لأخيه صاحب الجلالة الملك سعود ملك المملكة العربية السعودية فى الرياض يوم ٢ شعبان عام ١٣٧٧هـ جرت محادثات لتحديد الحدود بين البلدين وتم الاتفاق على عقد اتفاقية بهذا الشأن وقد وقعت بتاريخ الرابع من شهر شعبان سنة ١٣٧٧هـ وأبرمت بتاريخ الثامن من الشهر المذكور عام ١٣٧٧هـ ونصها كما يلى

بسم الله الرحمن الرحيم

اتفاقية بين المملكة العربية السعودية وحكومة البحرين

بالنظر لأن المياه الإقليمية بين كل من المملكة العربية السعودية وحكومة البحرين تتلاقى فى بعض المناطق التى تطل عليها سواحلها المتقابلة .

ونظراً للنطق الملكى الصادر من المملكة العربية السعودية بتاريخ غرة شعبان سنة ١٣٦٨هـ الموافق ٢٨ مايو سنة ١٩٤٩م والإعلان الصادر من حكومة البحرين بتاريخ ٥ يونيو سنة ١٩٤٩م باستثمار قاع البحر وبالنظر لضرورة الاتفاق على تحديد المناطق المغورة التابعة لكل من البلدين .

ونظراً لروح الود والصداقة المتبادلة ، ورغبة من حضرة صاحب الجلالة ملك المملكة العربية السعودية فى بذل جميع المساعدات الممكنة لحكومة البحرين .

فقد تم الاتفاق على ما يأتى :

## المادة الأولى :

- ١- يبدأ خط الحدود بين المملكة العربية السعودية وحكومة البحرين على أساس الخط الوسط من نقطة (١) التي تقع في منتصف الخط الموصل بين طرف رأس البر في أقصى الجنوب من البحرين ورأس أبو محارة (ب) على ساحل المملكة العربية السعودية .
  - ٢- ثم يمتد الخط الوسط المذكور من نقطة (١) إلى نقطة (٢) الواقعة في منتصف الخط الموصل بين النقطة (أ) والطرف الشمالي لجزيرة الزخونة (ج) .
  - ٣- ثم يمتد الخط من النقطة (٢) إلى النقطة (٣) الواقعة في منتصف الخط الموصل بين (أ) وطرف رأس صباح (د) .
  - ٤- ثم يمتد الخط من النقطة (٣) إلى النقطة (٤) المبينة على الخريطة المرفقة والواقعة في منتصف الخط الموصل بين نقطتي (هـ) و (و) المبينتين على الخريطة .
  - ٥- ثم يمتد الخط من النقطة (٤) إلى النقطة (٥) المبينة على الخريطة والواقعة في منتصف الخط الموصل بين نقطتي (ر) و(ح) المبينتين على الخريطة .
- .....
- .....
- ١٠- ثم يمتد الخط من النقطة (٩) إلى النقطة (١٠) الواقعة في منتصف الخط الموصل بين الطرف الشمالي الغربي لخود فشت (م) والطرف الجنوبي لجزيرة كسكوس (ن) .
  - ١١- ثم يمتد الخط من النقطة (١٠) إلى النقطة (١١) الواقعة في منتصف الخط الموصل بين نقطة (س) الواقعة على الحافة الغربية لفشت الجارم ونقطة (ن) المذكورة في البند (١٠) أعلاه .
  - ١٢- ثم يمتد الخط من النقطة (١١) إلى النقطة (١٢) الواقعة عند ملتقى خط العرض الشمالي (٢٦) درجة و(٣١) دقيقة و(٤٨) ثانية، وخط الطول الشرقي (٥٠) درجة و(٢٣) دقيقة و(١٥) ثانية تقريباً .
  - ١٣- ثم يمتد الخط من نقطة (١٢) إلى نقطة (١٣) الواقعة عند ملتقى خط العرض الشمالي (٢٦) درجة و(٣٧) دقيقة و(١٥) ثانية وخط الطول الشرقي (٥٠) درجة و(٣٣) دقيقة و(٢٤) ثانية تقريباً .
  - ١٤- ثم يمتد الخط من نقطة (١٣) إلى نقطة (١٤) الواقعة عند ملتقى خط العرض الشمالي (٢٦) درجة و(٥٩) دقيقة و(٣٠) ثانية، وخط الطول الشرقي (٥٠) درجة و(٤٦) دقيقة و(٢٤) ثانية تقريباً، تاركاً ضحاضيح رنى (المعروفة بنجوة الرقاي وفشت العنارية) للمملكة العربية السعودية .



١٥- ومن ثم يمتد الخط من النقطة (١٤) فى اتجاه الشمال الشرقى إلى المدى الذى يتفق مع النطق الملكى الصادر بتاريخ أول شعبان سنة ١٣٦٨هـ الموافق ٢٨ مايو سنة ١٩٤٩م ، ومع الإعلان الصادر من حكومة البحرين بتاريخ ٥ يونيو سنة ١٩٤٩م .

١٦- فما كان واقعاً يسار الخط المشار إليه فى البنود السابقة فهو للمملكة العربية السعودية ، وما يقع بين ذلك الخط فهو لحكومة البحرين ، ومع التزام الحكومتين بما جاء فى المادة الثانية أدناه .

١٧- إن هذه المساحة المذكورة والمحددة أعلاه فى القسم العايد للمملكة العربية السعودية بناء على رغبة سمو حاكم البحرين وموافقة جلالة ملك المملكة العربية السعودية ، يجرى استغلال موارد الزيت فيها بالطريقة التى يختارها جلالته ، على أن يعطى لحكومة البحرين نصف ما يخص الحكومة العربية السعودية من الإيراد الصافى الناتج عن هذا الاستغلال ، مع العلم بأن هذا لا يمس ما للحكومة العربية السعودية من حق السيادة والإدارة على هذه المنطقة المذكورة أعلاه .

#### المادة الثالثة :

ترفق بهذه الاتفاقية خريطة من صورتين موضع عليها المواقع والنقط المشار إليها فى البنود السابقة على وجد التقريب ، على أن تعد خريطة نهائية بمعرفة اللجنة المنصوص عليها فى المادة الرابعة أدناه ، وتكون تلك الخريطة النهائية ، بعد موافقة ممثلى الحكومتين المفوضين والتوقيع عليها من جانب الطرفين جزءاً لا يتجزأ من هذه الاتفاقية .

#### المادة الرابعة :

يختار الفريقان هيئة فنية لعمل القياسات اللازمة لتثبيت الحدود حسب ما جاء فى هذه الاتفاقية على أن تباشر هذه الهيئة عملها بعد شهرين على الأكثر من تاريخ العمل بهذه الاتفاقية .

#### المادة الخامسة :

بعد أن تفرغ اللجنة المشار إليها فى المادة الرابعة ويوافق الطرفان على الخريطة النهائية التى تكون قد أعدتها ، تقوم هيئة من مندوبين فنيين من قبل كل من الطرفين بوضع العلامات وتعيين الحدود طبقاً للبيانات التفصيلية الموضحة فى الخريطة النهائية .

#### المادة السادسة :

تصبح هذه الاتفاقية نافذة المفعول من تاريخ التوقيع عليها من قبل الفريقين .  
حرر بالرياض من نسختين أصليتين باللغة العربية فى اليوم الرابع من شعبان سنة ١٣٧٧هـ الموافق ٢٢ من فبراير سنة ١٩٥٨م<sup>(١)</sup> .

١- جريدة أم القرى ، العدد ١٧٠٨ ، ١٠ شعبان ١٣٧٧هـ = ٧ مارس ١٩٥٨م ، ص ٢ .

رواضح مما سبق أن اتفاقية الحدود بين السعودية والبحرين تحتوى على ديباجة وست مواد . ولقد خصصت المادة الأولى لتوضيح النقاط وخطوط الطول والعرض الموضحة لسير خط الوسط وما يقع على يمينه يتبع البحرين، وما يقع على يساره يتبع السعودية ، والمادة الثانية تتضمن تحديدا وتفصيلا لمعلومات خرائطية للمنطقة وتشير الفقرة الأخيرة من هذه المادة إلى أن منطقة أبو سعه ستكون فى القسم المخصص للسعودية .

ويتم استغلال موارد البترول فى هذه المنطقة بالطريقة التى تختارها المملكة العربية السعودية ، بشرط أن يمنح لحكومة البحرين نصف الدخل الصافى .

وتقتضى المادة الثالثة بإعداد خريطة نهائية بهذا المعنى تعد جزءاً من الاتفاقية ويقوم على إعدادها هيئة فنية يختارها الطرفان .

وقد عثر على الزيت بكميات تجارية فى أبو سعه عام ١٩٦٥م وبدأت شركة أرامكو منذ ديسمبر ١٩٦٥م تستخرج مايربو على ٣١ ألف برميل يومياً، وألت نصف الأرباح الصافية إلى أرامكو، أما النصف الآخر فقسم بين البحرين والسعودية مناصفة<sup>(١)</sup> .

وهكذا انتهت مشكلة الحدود بين السعودية والبحرين التى بدأت بسيطة وانتهت بروح المحبة وفى إطار التسويات السعودية العادلة ودون أن تثير الغبار فى وجه العلاقات المتأخية .

### الجسر يلغى الحدود

وتعبيراً عن روح الإخاء فلقد نفذت المملكة العربية السعودية بناء (جسر الملك فهد) الذى يربط مدينة الخبر السعودية بالبحرين، وهو آية فى الإبداع والجمال، ولقد شكلت الدولتان مجلساً لإدارة الجسر كى يساعد على انسياب العلاقات بين البلدين ويدعم عرى الصداقة والمحبة بين الشعبين ... ولذلك يمكننا القول بأن الجسر ألغى الحدود بين البلدين .

١- د. عيد الله الأشعل ، المرجع السابق ، ص ٤٠ - ٤١ .

## الفصل الرابع

### الحدود بين السعودية وقطر

#### قطر فى البحرين

سبق أن بينا أن الحكم فى دول الخليج كانت تتقاسمه أسرتان عربيتان هما أسرة القواسم التى كانت تحكم الإمارات المتصالحة (الإمارات العربية المتحدة) ، وأسرة العتوب، وهى الأسرة النجدية التى يتفرع عنها آل ثانى (الجاهلية) فى قطر ، وآل خليفة فى البحرين ، وآل الصباح فى الكويت .

ولقد تعارنت القبائل الثلاث فى عام ١٧٦٦م لاقتحام البحرين، حتى تمكن آل خليفة من القبض على زمام الأمور فى البحرين .

ولكن آل خليفة أبعدها آل ثانى (الجاهلية) من المشاركة فى الحكم، فتكتل الجاهلية فى قطر التى كانت جزءاً لا يتجزأ من البحرين، وبدأ الجاهلية من قطر يزاحمون آل خليفة السلطة، ثم باتوا يطالبون باستقلالها عن البحرين، ودارت بينهما خلافات طويلة تخللها بعض المعارك الدامية، واضطر بسببها الجاهلية إلى الاستنجاد بالسعوديين .

#### إستقلال قطر

وكان العون السعودى لقطر ضد البحرين فى موقعة دامسة عام ١٨٦٨ دافعاً إلى إسراع بريطانيا لاحتواء الموقف، فاحتضنت حاكم قطر وقررت فصل قطر عن البحرين ، وجمعت الإماراتين على معاهدة وقعتاها فى سبتمبر ١٨٦٨ تدفع قطر بموجبها للبحرين جزية بصفة حمائية لا سيادية ، أى مقابل حمايتها ، وبحيث لا يؤثر دفع هذه الجزية على إستقلال قطر عن البحرين<sup>(١)</sup> .

١- د . عبد الله الأشعل، قضية الحدود فى الخليج العربى، المرجع السابق ، ص ٥٨ - ٥٩ .

ولقد أكدت بريطانيا فى أول اتفاق على الحدود بالخليج والذي وقع فى ٢٩ يوليو ١٩١٣م بين الإمبراطورية البريطانية والإمبراطورية العثمانية على استقلال قطر ، وما جاء فى الاتفاق :

تنتهى حدود السيادة الإقليمية للعثمانيين وهى الحدود التى تم تعيينها وفقاً لخطوط التقسيم المشار إليه فى البند السابع من هذه المعاهدة عند الخليج (جنوباً) بمواجهة جزيرة «زهنونه» التابعة للأقليم المذكور فى اتجاه خط يبدأ من أقصى نهاية الخليج المذكور إلى الجنوب مباشرة حتى الربع الخالى ويفصل اقليم نجد عن شبه جزيرة قطر . وقد تم تعيين حدود نجد بالخط الأزرق على الخريطة المرفقة بهذه المعاهدة . وقد تم الاتفاق بين الحكومتين - بعد أن تنازلت حكومة الإمبراطورية العثمانية عن جميع مطالبها الإقليمية فى شبه جزيرة قطر على أن تخضع شبه جزيرة قطر كما فى الماضى لحكم الشيخ جاسم بن ثانى وخلفائه .

ولكن - مع هذا - فما زالت مشكلة الحدود بين قطر والبحرين قائمة ولم تستطع أن تحلها القنوات الدبلوماسية فى مجلس التعاون الخليجى، وبالذات الوساطة التى قامت بها المملكة العربية السعودية . وفى شهر ذى الحجة ١٤١١هـ - يوليو ١٩٩١م رفعت قطر شكوى رسمية إلى محكمة العدل الدولية تطلب فيها من المحكمة حسم مشكلة الحدود مع البحرين والتى ظلت قائمة لأكثر من سبعين عاماً .

أما عن تطورات الأحداث بالنسبة للحدود بين المملكة العربية السعودية وقطر، ففى عام ١٩١٣م كان الملك عبد العزيز يطارد الأتراك فى منطقة الأحساء المتاخمة لقطر حتى تمكن من إجلاء الأتراك واستعادة ملك آبائه وأجداده فى المنطقة الشرقية .

وفى شهر يونيو من عام ١٩١٣ بعث الملك عبد العزيز من الأحساء رسالة إلى المقيم السياسى فى الخليج سير بيرسى كوكس يقول فيها :

إننا قد استولينا الآن على أرض آبائنا وأجدادنا، الأحساء والقطيف وملحقاتهما . ونظراً لما أكنه لكم من مشاعر الصداقة ، فإننى أرغب فى الاحتفاظ بالعلاقات كما كانت على عهد أسلافنا . كما أعرب الملك عبد العزيز عن التزامه بالاتفاق الذى تعهد فيه بعدم مهاجمته أو تعرضه للدول الساحلية المتحالفة مع الحكومة البريطانية . واستطرد الملك عبد العزيز فى رسالته يقول :وانى لأرغب فى الاحتفاظ بالعلاقات وبنفس الأسس التى قامت عليها بينكم وبين أسلافنا . وهذا مادعانى إلى الكتابة إليكم . ولم يرد كوكس على هذه الرسالة حتى يوم ١١ سبتمبر عندما كتب يقول :

لقد خولتنى حكومتى أن أؤكد لكم أن الحكومة البريطانية ستواصل الاحتفاظ بالعلاقات الودية التى كانت قائمة فى الماضى، اذا تعهدتم من جانبكم بالامتناع عن أية إجراءات قد تعكر صفو الأوضاع القائمة، أو تثير القلاقل بين الإمارات العربية المرتبطة بعلاقات مع الحكومة البريطانية، بما فى ذلك إمارة قطر، التى تم الاعتراف باستقلالها أيام حكومة المرحوم الشيخ جاسم وخلفائه من أسرة آل ثانى من جانب كل من الحكومتين التركية والبريطانية<sup>(١)</sup> .

### الحدود من وجهة نظر السعودية

ولكن مع هذا فقد ظل الإنجليز يخشون كثيراً من نفوذ السعوديين الذى أخذ يتمدد داخل المشيخات الخليجية ويهدد نفوذهم فى هذه المشيخات .

لذلك طلبت الحكومة البريطانية من الملك عبد العزيز فى سبتمبر ١٩٣٥م أن تحدد المملكة العربية السعودية موقفها من قضايا الحدود من المشيخات الخليجية<sup>(٢)</sup> .

وفى ٣ أبريل ١٩٣٥م سلم فؤاد حمزة نائب وزير الخارجية السعودية إلى السفير البريطانى فى جدة مذكرة تتضمن اقتراحاً بتعيين حدود السعودية مع قطر، ومشيخات ساحل عمان، وسلطنة مسقط وعمان، ومحميات عدن الشرقية .

١- د. فاروق أباطة ، مرجع سابق ، ص ١٤١ .

٢- المرجع نفسه ، ص ١٤٥ .

أما فيما يختص بقطر فإن حدود السعودية معها تبدأ بنحو ١٥ ميلاً من رأس دوحة سلوى امتداداً إلى الشرق بنحو ٥ أميال ، ثم جنوباً إلى الشرق حتى تلامس الساحل الشرقى على بعد نحو ٧ أميال شمال خور العديد . وأدرجت مقترحات السعودية كلا من جبل شمر على الحافة الغربية لشبه الجزيرة ، وخور العديد على حافتها الشرقية ضمن الأراضي السعودية .

ولكن يبدو أن البريطانيين لم يوافقوا على المطالبة السعودية فتعثرت المفاوضات .

وفى ٣٠ أغسطس ١٩٤٩ جرت بين الدولتين مفاوضات لتسوية الخلافات فى مدينة الرياض ولكن هذه المفاوضات لم يكتب لها النجاح فأصدرت المملكة العربية السعودية بياناً من جانب واحد جاء فيه :

بعد دراسة للمنطقة القبليّة وللأوضاع الحقيقية، ترى حكومة المملكة العربية السعودية أن الحدود بين السعودية وقطر هي على الوجه التالى :

أ) تبدأ الحدود بين المملكة العربية السعودية وقطر من نقطة على ساحل دوحة سلوى على خط ٥٦,٢٤ شمال (نقطة أ) .

ب) ومن نقطة (أ) يتجه الخط شرقاً حتى يحاذى خط طول ٥١ ر . . شرقى (نقطة ب). ورغم أن هذه هي وجهة نظر المملكة العربية السعودية . . إلا أن قطر لا تختلف عنها كثيراً ولذلك فلقد توصل الطرفان فيما بعد إلى حل وسط دون أى خلافات تذكر .

## الفصل الخامس

### الحدود الدولية بين السعودية والكويت

كانت الحدود الدولية بين السعودية والكويت مستقرة نسبياً ولا يعكرها إلا تنقل بعض القبائل من هنا وهناك ، ولكن كانت الحكومتان السعودية والكويتية حريصة على احتواء كافة المشاكل والعمل على دعم أواصر المحبة والجوار بينهما .

ولكن حينما تولى الشيخ سالم بن مبارك الصباح الحكم فى الكويت عام ١٣٣٤هـ خلفاً لوالده قرر أن يبني له قصراً ومدينة صغيرة فى مكان اسمه «البلبول» وهو فرضة صغيرة على شاطئ الخليج بين جبيل والكويت وفيها مفاص للؤلؤ، فكتب الملك عبد العزيز يرجوه العدول عن مشروعه لأن المكان من أراضي القطيف، فأبى، فكتب بذلك إلى المندوب البريطانى للخليج وطلب إليه منع الشيخ سالم فامتنع .

وشيد بعض الإخوان منازل للسكن فى مكان يقع شمالى غربى «بلبول» وهو ملك قديم لقبائل مطير ويسمى "قرية" فاحتج الشيخ سالم وطلب إجماع الإخوان عن المنطقة ثم أوفد الشيخ دعيح الصباح لإجلاتهم بالقوة .

ووصل الخبر إلى فيصل الدريش «شيخ مطير» وقيل له أن دعيحاً ينذر إخوانك بالرحيل ويهددهم باستعمال القوة ، فأمدهم بألفى مقاتل سار على رأسهم وهاجم القوة الكويتية المرابطة هناك وقضى عليها .

ولجأ الشيخ سالم إلى الإنجليز يرجوهم أن يتوسطوا لإنقاذه فأرسلوا على الفور الطرادين "أسبيكل" و "لورانس" كما أرسلوا طائرتين حلقتا فوق معسكر الإخوان .

وانسحب الإخوان على الأثر وارتدوا إلى نجد وهدأت الحالة قليلاً، بيد أن الخلاف مالم يثب أن تجدد بين الحكومتين على إثر طلب الرياض من حكومة الكويت أن تخصصها بجزء من دخل الجمارك لأن معظم البضائع الواردة بطريقها يباع لأهل نجد، فأعتذرت عن القبول بحجة أن الدفع يمس استقلالها . واقترحت على نجد أن تقيم جمركاً داخلياً على حدودها يتقاضى الرسوم عن البضائع حين دخولها إلى أراضيها .

وأعلنت نجد مقاطعة الكويت اقتصادياً، ومنعت «المسابلة» معها أى منعت المتاجرة والشراء والبيع لها ومنها ، ولكن هذا لم يرض الكويتيين الذين بادروا بإرسال وفد إلى الرياض للتحقق مع الملك عبد العزيز مباشرة . وغادر الوفد الكويت إلى البحرين، يوم ٢٩ جمادى الأولى سنة ١٣٣٩هـ وكان برئاسة الشيخ أحمد الجابر ولى عهد الكويت، وعضوية الشيخ كاسب خان نجل الشيخ خزعل، وعبد اللطيف باشا المنديل وكيل ابن سعود فى البصرة ، وعبد العزيز السالم البدر . ولكن توفى الشيخ سالم المبارك، شيخ الكويت يوم ١٥ جمادى الثانية سنة ١٣٣١هـ والوفد ضيف على الملك فى حفر العش ، فنعى إليه والمباحثات مستمرة ، وكانت تدور فى جو ودى وأخوى، فأوقفها الملك عبد العزيز وقال للشيخ أحمد الجابر : الآن وقد صار الأمر إليك ، فلا أرى أى حاجة لتدوين الشروط التى اتفقنا عليها بشأن تحديد الحدود بيننا وبينكم ، ثم تناول الورقة التى كتبوا فيها الشروط ومزقها وقال له : إنى أقوضك وأترك لك وضع الحلول التى تراها ، وأتعهد بتنفيذها ، فشكره الشيخ أحمد على هذه العاطفة الطيبة، وعاد مع وفده يرتل آيات الشكر والثناء للملك عبد العزيز<sup>(١)</sup> .

### اتفاقية إنشاء المنطقة المحايدة

فى ظل هذا المناخ بدأت بريطانيا تستغل الفرصة لتقريب وجهات النظر من أجل التوصل إلى اتفاق على الحدود السعودية والكويت، فعلاً تم الاتفاق على الاجتماع فى العقير ، وفى العقير وقعت الأطراف على الاتفاق التالى :

١- أمين سعيد، البلاد السعودية ، المرجع السابق ص ١٢٤ - ١٢٥ .



تبتدى حدود نجد والكويت غرباً من ملتقى وادى (العوجة) بالباطن وتكون (الرقعي) لنجد ، ومن هذه النقطة تمتد على خط مستقيم إلى حيث تلتقى بالخط التاسع والعشرين عرضاً من الأرض وبالنصف الدائرة الحمراء (\*) المشار إليها بالمادة الخامسة من الاتفاق الإنجليزى - التركى المؤرخ فى ٢٩ يوليو سنة ١٩١٣ م .

وهذا الخط يستمر إلى جانب نصف الدائرة الحمراء حتى يصل إلى النقطة التى تنتهى عند الساحل جنوبى رأس (القلية) وهو الحد الجنوبى الذى نزاع فيه لاراضى الكويت .

إن بقعة الأرض المحدودة شمالاً بهذا الخط يحدها غرباً ضلع من الأرض يسمى "الشق" وشرقاً البحر وجنوباً خط يمر غرباً بشرق من الشق إلى عين العبد ومنها إلى الساحل شمالاً رأس (المشعاب) فهذه الأرض تعتبر مشتركة بين حكومتى نجد والكويت ولهما فيها الحقوق المتساوية إلى أن يتفق اتفاقاً آخر بين نجد والكويت بخصوصها بمصادقة الحكومة البريطانية .

"معلوم أن الخريطة المرقومة عليها الحدود آسيا ١ : ١٠٠ ٠٠٠ وضعتها الجمعية الجغرافية الملكية تحت مشاركة دائرة الجغرافيا الحربية وطبعت فى نظارة الحربية سنة ١٩١٨م"

حرر فى بندر العقير واتفق عليه من قبل مندوبى حكومتى الطرفين فى ديسمبر سنة ١٩٢٢م الموافق ١٣ ربيع الثانى سنة ١٣٤١هـ

وتجدر الإشارة إلى ان اتفاقية العقير أشارت إلى أن ثمة اتفاقية مفصلة أخرى ستتلوها بصدد الحدود السعودية الكويتية، أى أن تلك الاتفاقية كانت بمثابة تسوية مؤقتة لمشكلة الحدود، كى يتسنى للدولتين استغلال موارد المنطقة المحايدة إلى أن تتم التسوية النهائية لوضع الحدود ، ولهذا بقيت اتفاقية العقير تشكل الوثيقة الوحيدة التى تحدد المركز القانونى للسعودية والكويت فى المنطقة المحايدة<sup>(١)</sup>، على أن هذه الاتفاقية ابتدعت أسلوباً صار مثلاً ناجحاً لتخطيط الحدود فى الحالات المماثلة ، وهكذا ظلت سيادة الدولتين فى المنطقة المحايدة دون تحديد دقيق مع التسليم بأن حقوقهما فيها متساوية، فلم تحدد الاتفاقية طريقة معينة لممارسة تلك السيادة ، فكانت بذلك أشبه بنظام السيادة المشتركة<sup>(٢)</sup> .

\*- هى دائرة مركزها قلب بلدة الكويت ونصف قطرها ٤٠ ميلاً .  
١ - د . عبد الله فؤاد ربيعى ، قضايا الحدود السياسية للسعودية والكويت ما بين الحربين العالميتين ، القاهرة : مكتبة مدهولى ، ص ٦٤ .  
٢- لمزيد من المعلومات طالع :

Island and maritime Boundaries of the Gulf , Edited by Recharh Schofield . Arine International the Broudway , fonham Commonn SL 23 P.Q,UK .

## اتفاق صداقة وحسن الجوار

ولكن بعد عشرين عاماً اتفق الطرفان على اتفاقية صداقة وحسن جوار تضمنت تنظيماً قانونياً لمجمل العلاقات الدولية، وبالذات تنظيم الحقوق في المنطقة المحايدة ، ولقد تم التوقيع على هذا الاتفاق بجدة يوم ٤ ربيع الثاني سنة ١٣٦١هـ و ٢٠ أبريل ١٩٤٢م وناب عن الكويت في توقيع ف.ه.ر. أستونهيور بيرد وزيراً لكلترا المفوض لدى المملكة السعودية وينص الاتفاق على ما يلي :

**المادة الأولى -** طبقاً لما هو جار من القديم بين المملكة العربية السعودية ومشايخ الكويت يسود بينهما سلم دائم وصداقة ثابتة محترمة .

**المادة الثانية -** أن حكومة المملكة العربية السعودية وحكومة الكويت تتعهدان بأن يبذلا جهدهما للمحافظة على حسن العلاقات بينهما وبأن يسعيا بكل ما لديهما من الوسائل لمنع اتخاذ بلديهما قاعدة لأى عمل غير مشروع أو استعداداً له ضد السلم والأمن في بلاد الفريق الآخر بما فى ذلك الغزو وأن يسعيا أيضاً لحل كل مايقع من الخلاف بينهما بروح المودة والصداقة .

**المادة الثالثة - (أ)** تعين حكومة المملكة العربية السعودية وحكومة الكويت موظفين فى المناطق المجاورة للحدود لتنظيم التعاون المشترك والقيام بالتدابير الضرورية لضمان إنفاذ ما نصت عليه الاتفاقية بكل ماله علاقة بسلامة الأمن فى بلاد الفريق الآخر، وكذلك فيما يقتضيه التعاون التجارى بين البلدين وتسهيل حسن المواصلات بينهما وعلى الحكومتين المتعاقدتين أن تخبر إحداهما الأخرى بأسماء الأشخاص الميعنين لهذا الغرض .

**ب)** ولهؤلاء الموظفين أو من ينوب عنهم حق المراسلة فيما بينهم لأجل التعاون على الحدود وتنفيذ ما جاء بالاتفاقية من المواد (٤ ، ٥ ، ٦ ، ٧ ، ٨ ، ٩) وتنفيذ الملحق بهذه الاتفاقية أيضاً ، ولحل المسائل الى تحدث من وقت لآخر على الحدود أو بين القبائل .

**المادة الرابعة -** على موظفى الحدود المذكورين فى المادة الثالثة - أن يتبادلوا المعلومات بوقتها عن أى حادث يحدث فى أحد الجانبين من الحدود مما يكون له تأثير على سلامة الأمن فى الجهة الأخرى .

**المادة الخامسة - (أ)** عندما يبلغ السلطات المختصة المشار إليها فى المادة الثالثة أن فى أراضيها استعدادات يقوم بها شخص مسلح أو أشخاص مسلحون بقصد ارتكاب أعمال السلب أو النهب أو الغزو أو غيرها من الأعمال غير المشروعة التى من شأنها الإخلال بالأمن على الحدود بين البلدين يجب أن تشعر تلك السلطات إحداهما الأخرى .

(ب) فإذا اتضح ان الأشعار المرسل إلى السلطة المختصة قد لا يصل فى وقت يمكنها من إنذار الذين قد يتضررون من جراء الهجوم فيجب علاوة على ذلك إعطاء الإشعار إلى أقرب موظف وفى حالة عدم إمكان الاتصال به فإلى الأشخاص أو القبائل المهدة .

المادة السادسة - (أ) إذا بلغ السلطات المختصة التابعة لإحدى الحكومتين أنه وقع ضمن أراضيها أى عمل من أعمال السلب أو النهب أو التهريب أو الغزو أو غيرها من الأعمال غير المشروعة التى من شأنها الإخلال بالأمن على الحدود بين البلدين فلها الحق فى إبلاغ السلطة المختصة التابعة للفريق الآخر عن ذلك، وفى الحالات الاضطرابية والمستعجلة لها أن تبلغ أقرب مأمور تابع لذلك الفريق، وعلى ذلك الشخص الذى يصله البلاغ أن يتخذ التدابير اللازمة لأجل إلقاء القبض على الجناة فى حالة دخولهم حدود البلاد التى هو موظف فيها وإرجاع جميع المسلوبات والمنهوبات والمهريات بأكملها فوراً مما يوجد بحوزة المعتدين .

(ب) فإذا كان الجناة من رعايا البلاد التى دخلوها فيجب اتخاذ الإجراءات اللازمة لمحاكمتهم فى بلادهم وإن كانوا من رعايا البلاد الأخرى أو من رعايا دولة عربية ثالثة فيسلمون لحكومة البلاد التى حدثت الجناية فى أراضيها طبقاً لنصوص إفاقية تسليم المجرمين الموقع عليها بتاريخ ٤ من شهر ربيع الثانى سنة ١٣٦١هـ الموافق ٢٠ إبريل سنة ١٩٤٢م .

المادة السابعة - على الموظفين المعينين بمقتضى المادة الثالثة أن يتواعدوا من حين لآخر عند الحاجة للاجتماع فى أحد الأماكن لحل المشاكل التى تقع بين العريان على الحدود طبقاً لروح هذه الاتفاقية .

المادة الثامنة - (أ) جميع القرارات التى تقرر بالاتفاق المشترك من قبل الموظفين المعينين بموجب المادة الثالثة فى المسائل التى تنشأ على الحدود أو فيما بين القبائل تدون كتابة ويوقع عليها كل الموظفين وقت الاتفاق وتصبح نافذة المفعول ومعمولاً بها فى الحال .

(ب) أما الأمور التى لا يتمكن الموظفون من الاتفاق عليها فتحال إلى الحكومتين لحلها بالاتفاق بينهما .

المادة التاسعة - (أ) لرعايا أى الحكومتين الذين يتجهون عادة جهتى الحدود لأجل المرعى حرية المسابلة والانتقال من مكان إلى آخر فى البلدين إلا إذا وجدت إحدى الحكومتين ضرورة لتحديد حرية انتقال رعاياها للبلاد الأخرى أو تحديد حرية انتقال رعايا الحكومة الأخرى إلى بلادها لمصلحة النظام أو بسبب ضرورة اقتصادية .

(ب) على مأمور الحدود التابع للحكومة التي ترى من مصلحتها فرض مثل ذلك القيد أن يخبر مأمور الحدود التابع للحكومة الأخرى بذلك القرار قبل انفاذه لكي يكون لدى المأمور في البلاد الأخرى فرصة يتمكن فيها من اتخاذ الأسباب للتغلب على الصعوبات التي قد تنشأ من جراء تنفيذ ذلك القرار مع العلم بأن الواجب يقضى على مأموري الحدود في مثل هذه الحالة ببذل الجهد من كل منهما لتلاقي ما يبديه إحداهما مما يحتمل وقوعه من الصعوبات من جراء هذا المنع إذا كان ذلك التلاقي ممكناً وألا يتخذ قرار المنع .

(ج) إذا اقتضت مصلحة إحدى الحكومتين الاتصال برعاياها المقيمين في البلاد الأخرى لاستحصال الزكاة أو أى أمر آخر فيمكن لها مراجعة الأخرى من أجل ذلك وعلى الحكومة الأخرى إما أن تسمح بدخول الموظفين المختصين للفرز المطلوب أو تخرج القباطل أو الأشخاص المشار إليهم إلى بلادهم الأصلية .

المادة العاشرة - لايسمح لأى موظف فى إحدى الحكومتين ولا لأى شخص من رعايا إحداها عبور الحدود بين البلدين بدون إجازة سابقة من الحكومة الأخرى إلا فى الحالات الآتية:

(أ) يسمح بتنقل الرعايا للرعى بين البلدين حسبما نص عليه فى المادة التاسعة .

(ب) يسمح بدخول موظفين بقصد الوصول إلى مدينة الكويت أو الرياض لأى غرض من الأغراض إذا كانوا مأذونين من حكومتهم بذلك .

(ج) يسمح بدخول موظفى الحدود المذكورين فى المادة الثالثة كما يسمح لثلثهم ورسلمهم بقصد التعاون الموضوع فى المواد ( ٤ ، ٥ ، ٦ ، ٧ ، ٨ ، ٩ ) من هذه الاتفاقية .

(د) يسمح لرعايا إحدى الحكومتين بدخول البلاد الأخرى لتتبع الضائعات حسبما نص عليه برقم (٧) من الجدول الملحق بهذه الاتفاقية .

يسمح لأى شخص من رعايا إحدى الحكومتين بالدخول فى بلاد الحكومة الأخرى لغرض المسابرة أو أى غرض آخر لم ينص عليه فى هذه المادة بدون الحصول على إذن سابق من الحكومة الأخرى .

وعلى رعايا المملكة العربية السعودية الذين يقصدون الكويت أن يحملوا ورقة صادرة من الجهة المختصة فى بلادهم تثبت شخصيتهم وترخص لهم بالرحلة التي يزعمونها وعلى السلطات الكويتية أن تخبر وكيل المملكة العربية السعودية بالكويت بأسماء هؤلاء الأشخاص والعشائر التي ينتمون إليها وأنواع ما يحملون من الكويت .

إن هذا الترتيب لا يسرى على الحجاج الذين لهم ترتيب خاص فى أنظمة المملكة العربية السعودية .

**المادة الحادية عشرة -** مع مراعاة الأحكام الواردة فى المادة التاسعة فإن الحكومة العربية السعودية وحكومة الكويت يمنعان الأشخاص الأجانب القادمين أو المقيمين فى بلديهما من عبور الحدود إلى بلاد الحكومة الأخرى بقصد السفر أو الاكتشاف أو الصيد أو أى غرض آخر بدون استحصال إذن سابق من السلطات المختصة فى بلاد الحكومة الأخرى ولا تكون الحكومة التى يدخل أولئك الأجانب إلى بلادها مسؤولة عن سلامتهم إذا كان دخولهم بغير إذن سابق .

**المادة الثانية عشرة -** حررت هذه الاتفاقية باللغتين العربية والإنجليزية وللنصين قيمة رسمية واحدة، ويجرى تبادل وثائق إبرامها من قبل الفريقين المتعاقدين بأسرع ما يمكن، وتعتبر نافذة المفعول اعتباراً من تاريخ تبادل قرارات الإبرام إلى نهاية خمس سنوات من ذلك التاريخ وإن لم يعلن أحد الفريقين المتعاقدين الفريق الآخر قبل انتهاء السنوات (الخمس) ستة أشهر أنه يريد إبطال الاتفاقية وتعديلها تبقى نافذة ولا تعتبر باطلة إلا بعد مضى ستة أشهر من اليوم الذى يعلن فيه أحد الفريقين الآخر رغبته فى إبطالها أو تعديلها وللاتفاق ملحق بشأن إعادة المنهريات وتنظيم الطرق التى تتبع فى التحقيق وكتب متبادلة تحدد عدد عشائر الفريقين .

ولقد تم تبادل وثائق التقسيم بين البلدين فى ٧ ربيع الثانى ١٣٨٦ هـ = ٢٥ يوليو ١٩٦٦م وبعد تبادل الوثائق صدر عن مصدر مسئول فى وزارة الخارجية السعودية النبأ التالى :

اجتمع يوم الاثنين ٧ ربيع الثانى عام ١٣٨٦ هـ الموافق ٢٥ يوليو ١٩٦٦م بمقر وزارة الخارجية بجدة كل من سعادة السفير الكويتى بجدة السيد عيسى العبد اللطيف العبد الجليل وسعادة السيد محمد إبراهيم مسعود وكيل وزارة الخارجية بالنيابة وتبادلا وثيقة إبرام اتفاقية تقسيم المنطقة المحايدة الواقعة بمدينة الطائف فى ٨-٣-١٣٨٥ هـ الموافق ٦ يوليو ١٩٦٥م<sup>(١)</sup> .

### تثبيت أملاك السعوديين فى الشطر الكويتى

ولكن يبدو أن عملية تثبيت أملاك السعوديين بالقسم الكويتى كانت محل مداوات بين الحكومتين السعودية والكويت ، ولذلك جرى فى ١٥ شوال ١٤٠٢ هـ بمدينة الرياض التصديق على اتفاقية تثبيت أملاك السعوديين بالقسم الكويتى من المنطقة المحايدة التى تشمل العقارات والمزارع والأراضى والورش والدكاكين، كما تشمل الاتفاقية تنظيم إقامة العمال التابعين للشركات والمؤسسات فى القسمين السعودى والكويتى . وقد وقع الاتفاقية عن الجانب السعودى سمو الأمير نايف بن عبد العزيز وزير الداخلية السعودى وعن الجانب الكويتى سمو الشيخ سالم صباح السالم الصباح وزير الداخلية الكويتى .

١- جريدة أم القرى ، العدد ٢١٣١ ربيع الثانى ١٣٨٦ هـ = ٢٩ يوليو ١٩٦٦م ، ص ٢ .

## وتنص الاتفاقية على مايلي :

بروح من التعاون والإخاء بين حكومتى المملكة العربية السعودية ودولة الكويت فيما يتعلق بتثبيت أملاك السعوديين بالقسم الكويتى من المنطقة المحايدة المقسومة فقد تم المصادقة من قبل صاحب السمو الملكى الأمير نايف بن عبد العزيز وزير الداخلية وسمو وزير داخلية دولة الكويت على الاتفاقية التى تم التوصل إليها فى نتيجة المباحثات فيما بين وفدى الطرفين التى جرت بمدينة الطائف يومى ٢١ ، ٢٢ رمضان ١٤٠٢هـ الموافق ١١ و١٢ يوليو ١٩٨٢م حيث ترأس الجانب السعودى سعادة الدكتور عبد الرحمن الجماز وكيل وزارة الداخلية كما ترأس الجانب الكويتى السيد / عبد العزيز العتيبي أمين عام مجلس الوزراء بدولة الكويت وقد تضمنت الاتفاقية الآتى :

تصدر حكومة الكويت قبل ٣١ يناير ١٩٨٣م وثائق ثبوت ملكية المساكن والأراضى الفضاء والورش والدكاكين التى تم حصرها وتثبيتها ضمن البيانات التى تم التوقيع عليها من الجانبين والتى بلغت فى مجموعها ٨٧٥ حالة على أن تخولهم هذه الوثائق حق الترميم والتوسع فى حدود أملاكهم وتخصص فى مدى ١٨ شهراً من تاريخ توقيع هذا الاتفاق قسائم سكنية مجهزة بمساحة ٤٠٠ متر لكل حالة وتسلم لكل من يحمل وثيقة من المشار إليهم أعلاه وثيقة تملك على قسيمته الجديدة فإذا كان مائلكه بالسابق يزيد على ٤٠٠ متر عوضته حكومة الكويت عن الزيادة نقداً .

أما ما يتعلق بالورش والدكاكين المذكورة يكشف الحصر فتقوم حكومة الكويت بعد تزج ملكيتها وتثبيتها بتنظيم قسائم صناعية وبناء دكاكين بالأماكن المخصصة لذلك بحسب التنظيم وتفتح كل من كان لديه ورشة أو دكان مثيلاً لها أو تختمن هذه القسائم والدكاكين وذلك بإيجار رمزى .

إذا تقرر نزح ملكية أجزاء من أملاك المواطنين السعوديين المحصورة ٨٧٥ حالة لمقتضيات التنظيم فيجب أن يتم تقدير التعويض عنها بمعرفة لجنة التثمين المشتركة المذكورة فى هذه الاتفاقية ..

تقوم حكومة الكويت بفتح باب تسجيل الطلبات لمن لم يسبق له حتى الآن أن قدم مطالبة من السعوديين فى القسم الكويتى من المنطقة المقسومة أو من سبق أن تقدم وأجل البت فى طلبه وكانت مستنداته غير كافية وتعتبر مقبولة كل مطالبة كاملة المستندات حسب الشروط والقواعد السابق تطبيقها على الـ ٨٧٥ حالة وتعامل ما يثبت منها وفقاً لما ورد فى المادة الأولى من هذا الاتفاق على أن يراعى مايلي :

أ- أن تكون المستندات ثابتة التاريخ رسماً قبل ٧ / ٤ / ١٣٨٦هـ .

ب- ألا تزيد مساحة مائلك من الأرض الفضاء الواحدة عن ٢٥٠٠ متر مربع يحد أقصى ويتم

الإعلان بكافة الطرق عن فتح باب تسجيل الطلبات ابتداءً من أول شهر سبتمبر ١٩٨٢م لمدة ثلاثة أشهر وتقدم الطلبات إلى قسم المساحة ببلدية الكويت ثم تعرض على اللجنة المشكلة للبت فيها. ويعرض ما يختلف عليه على رئيسي الجانبين للبت فيه، ولا يجوز بعد ذلك النظر في أي طلبات أخرى لأى سبب من الأسباب. كما توافق حكومة الكويت على إصدار وثائق بثبوت ملكية المزارع لأصحابها السعوديين والواقعة في القسم الكويتي من المنطقة المقسومة وعددها ثلاث عشرة مزرعة ويكون لمن منح وثيقة بموجب هذه المادة حق الملكية الكاملة والتصرف في مزرعته كما يشاء ويجرى تحديد مساحات هذه المزارع بواسطة لجنة فنية مشتركة تقوم بعملية المسح لمدة شهر تبدأ من أول نوفمبر ١٩٨٢م وتنتهي بانتهائه ويجب أن تسترشد هذه اللجنة بآثار الزراعة من عقود وأثل والمنشآت الزراعية الأخرى في تحديد مساحات تلك المزارع والبت فيها ثم تقدم لجنة المسح كشفاً بالمساحات التي تقرها إلى رئيس الجانبين لاعتمادها والبت في الحالات المختلف عليها على أن تصدر حكومة الكويت وثائق ثبوت الملكية خلال مدة أقصاها ٣١ يناير عام ١٩٨٣م. كما اتفق الجانبان على تسجيل ممارسة الزراعة لمواطني البلدين في مزارعهم الواقعة في الجزء التابع لها في المنطقة المقسومة ومنح إقامات لعمالهم اللازمين لهذه المزارع على أن يحصل السعوديون على إقامات لعمالهم من وزارة الشؤون الاجتماعية والعمل بالكويت ويحصل الكويتيون على إقامات لعمالهم من إمارة الخفجي. كما وافق الجانبان على مايلي :

- منح العمال المتقدمين لأغراض العمل في كل من القسمين السعودي والكويتي لدى المقاولين السعوديين والكويتيين العاملين مع شركات الزيت العاملة في المنطقة إقامة كويتية أو سعودية في القسم الذي يعملون فيه وذلك بشرط أن يقدموا شهادة من الشركات التي يتعاقدون معها مصدقاً عليها من مكتب شؤون النفط بالمنطقة المقسومة ومكتب وزارة البترول السعودي في الخفجي يوضح فيها عدد العمال المطلوبين والفترة اللازمة لاستخدامهم وأن يتعهد المقاولون بترحيل عمالهم بعد انتهاء فترة عملهم مباشرة.
- منح أصحاب الحرف والدكاكين من السعوديين والمقيمين في الجزء الكويتي من المنطقة المقسومة رخصاً تجارية كويتية تخولهم حق الاستمرار في ممارسة أعمالهم واستقدام واستخدام من يحتاجون إليه من العمال ومنحهم الإقامة الكويتية على كفالة السعودي صاحب العمل ويعمل أصحاب الحرف والدكاكين من الكويتيين المقيمين في الجزء السعودي بالمثل ..

يتم تسمين الأراضي أو المساكن أو المزارع في كل من القسمين السعودي والكويتي من المنطقة المقسومة عن طريق لجنة مشتركة من الجانبين وذلك بمراعاة السعر السائد في القسمين ووحدة السعر في كليهما بالنسبة للأراضي والمزارع والمساكن أما المنشآت المقامة عليها فيجوز تسمينها بحسب حالتها<sup>(١)</sup>.

١- جريدة المدينة، العدد ٥٦١٠، ١٤ شوال ١٤٠٢هـ ص ٤.





## الفصل السادس

### الحدود الدولية بين السعودية وإيران

رغم أن إيران هي الدولة غير العربية الوحيدة التي لها حدود مع المملكة العربية السعودية .. إلا أن مشاكل الحدود بين المملكة وإيران لم تأخذ بعداً عدائياً كتلك المشاكل التي ثارت بين السعودية وبعض الدول العربية .. ولاشك أن هناك أموراً سياسية على المستوى الإقليمي والدولي لعبت دوراً كبيراً فى "تبريد" العلاقات بين دولتين تملكان أكبر مخزون بترولى فى المنطقة ....

ولكن رغم ذلك فإن الخلاف بين السعودية وإيران أتى من خلال علاقات كل منهما مع دول الخليج الأخرى، فإيران لها أطماع واضحة ومعلنة فى بعض أراضى دول الخليج العربى وبالذات فى بعض الجزر لاسيما طناب الكبرى وطناب الصغرى وأبو موسى التى أخذها الشاه من بعض المشيخات .

أما السعودية فتريد أن تحافظ على السيادة الإقليمية لكل دولة خليجية ولا توافق على إجراء تغيير فى المنطقة Status Que .

ومن هنا نشب الخلاف بين السعودية التى تعد أكبر دولة فى مجلس التعاون الخليجى العربى وبين إيران ...

ولكن هذا الخلاف لم يتعد صدور بيان عن حكومة المملكة يشجب احتلال إيران للجزر العربية الثلاث المشار إليها ، ويناشدها الجلوس إلى مائدة المفاوضات وإعادة الحق إلى أصحابه ...

إن هذا التوتر فى العلاقات بين السعودية وإيران لم يقف حجر عثرة أمام الوصول إلى تسوية سلمية للحدود البحرية بينهما .

## البتروال يُصعَّب الترسيم

وعموماً فإن مشكلة الحدود بين إيران والدول العربية المواجهة لها فى الخليج بوجه عام تتمثل فى صعوبة تطبيق قاعدة خط الوسط التى أوصت بها اتفاقية جنيف للبحر الأقليمى لعام ١٩٥٨م ، ويمكن هذه الصعوبة أن الخليج ملئ بالجزر كما سبق أن أوضحنا ، كما لا يوجد اتفاق حول الأساس الذى يقاس منه خط الوسط .

وكانت مشكلة الحدود البحرية السعودية الإيرانية أبرز مشاكل الحدود البحرية بين إيران ودول الساحل العربى على الخليج ، وقد منحت السعودية شركة (أرامكو) عام ١٩٤٨م امتياز التنقيب فى الجزء المواجه لكل سواحل المملكة على الخليج ، أما إيران فقد أصدرت قانون البترول فى ١٩٥٧/٧/٣١م ، ومنحت بموجبه امتياز التنقيب فى المناطق المغمورة فى الخليج إلى عدة شركات منها شركة إجبب التابعة لأينى الإيطالية، وبان أمريكان، وسافير الكندية، بالإضافة إلى خمس مجموعات من الشركات العالمية من جنسيات مختلفة وعلى رأسها كوتنتال ، وأتلانتيك ، وشيفيلد .

وكانت المباحثات مستمرة بين إيران من ناحية والكويت والسعودية والعراق منذ عام ١٩٦٣م، لتحديد مناطق الجرف القارى فى الخليج، وفى الوقت الذى لم تسفر فيه هذه المباحثات بين إيران وهذه الدول عن نتيجة ملموسة تمكن الجانبان السعودى والإيرانى من إحراز تقدم فى هذا المجال .

ويرجع السبب فى اجتهاد الطرفين وحرصهما على تسوية مشكلتهما إلى اكتشاف حقول بترولية مشتركة .

فقد بدأت شركة أرامكو بكشف حقل مرجان الغنى بالبترول ، ثم اكتشفت شركة أيباك الإيرانية الأمريكية حقل فريدسون وهو فى حقيقته امتداد لحقل مرجان ، وبذلك صار لكل من الامتيازين السعودى والإيرانى عطليات متجاورة فى تركيب حقل واحد .

## فشل الجولة الأولى من المفاوضات

وقد أسفرت المفاوضات السعودية والإيرانية عن التوصل إلى اتفاقية وقعها وزيراً خارجية السعودية وإيران بالأحرف الأولى فى ١٣/١٢/١٩٦٥م استهدفت تحديد المناطق البحرية بين البلدين، وقد تفادت هذه الاتفاقية ذكر ما إذا كان الخليج عربياً أو فارسياً أى أنها أوردت اسم الخليج مجرداً من الوصف الذى يثير الخلاف .

وأخذت الاتفاقية بنظرية التقسيم على أساس الخط المستقيم، وهذا الخط يرسم عند أدنى انحسار للمياه، ولما كانت جزيرة خاراج تبعد عن الشاطئ بأكثر من ١٢ ميلاً بحرياً فقد رسم لها خطان أحدهما يفصل شاطئ السعودية بإيران، والثانى يتوسط المسافة بين خاراج والسعودية ويرسم عند أدنى انحسار للمياه، وقررت الاتفاقية بحراً إقليمياً يبلغ ١٢ ميلاً بحرياً لكل من جزيرتي عربى وفارسى، ثم قضت بتشكيل لجنة فنية مشتركة تضم أربعة أفراد مهمتها تحديد معالم المناطق التى تصدت لتنظيم أوضاعها ، على أن يتم تشكيل هذه اللجنة خلال شهرين من بدء تنفيذ الاتفاقية .

ورغم أن الفريقين قد أحرزا تقدماً فى المفاوضات إلا أن الاتفاقية لم تنفذ لعدة أسباب منها أنها لم تحدد بشكل نهائى وضع جزيرتي متنازع عليهما بين السعودية وإيران هما عربى وفارسى، كما أن إيران تمسكت بأن يبدأ قياس خط الوسط المتفق عليه من الساحل الغربى لجزيرة خاراج والتى تبعد عن الساحل الإيرانى بمسافة تربو على ثلاثة وعشرين ميلاً، ولا يخفى أن القياس من هذه النقطة سيؤدى إلى زحزحة خط الوسط إلى داخل المنطقة المخصصة للسعودية، ويرجع تمسك إيران بالقياس على هذا النحو إلى وجود حقل نفطى من اغنى حقول العالم فى هذا الجزء من الخليج .

## التوقيع على إتفاقية ترسيم الحدود

وعلى إثر ذلك دارت مفاوضات بين الجانبين أبدى فيها الجانب السعودي بعض التساهل بحيث أمكن فى ٢١ أغسطس ١٩٦٨م الاتفاق على خريطة جديدة للمنطقة موضع النزاع، وخرجت الإتفاقية الجديدة إلى حيز الوجود فى ٢٤ أكتوبر ١٩٦٨م ، وقد سويت المشاكل الخاصة بالحدود بين السعودية وإيران بموجب هذه الإتفاقية على النحو التالى :

أ - اعترف بتبعية جزيرة فارسى لإيران مقابل حصول السعودية على جزيرة عربى .  
ب - اعترف لكل جزيرة بمياه إقليمية تبلغ ١٢ ميلاً بحرياً، ولما كانت المسافة بينهما تقل عن هذه المسافة بحيث تتداخل مياههما الإقليمية فقد رسم خط وسط وهمى تحكمى بينهما، وحظر على الطرفين القيام بأعمال التنقيب على النفط لمسافة ٥٠٠ متر من خط الوسط التحكمى إلا إذا اتفق الطرفان على أن التنقيب ضرورى للحصول على بيانات فنية (المادة ٤ من الإتفاقية) وتم تبادل خطابات أرفقت بالمعاهدة ، تتضمن تعهد الطرفين بعدم إجراء الحفر فى هذه المنطقة .

ج - أنشأت الإتفاقية منطقة حاجزة بمسافة كيلومتر لتخفيف مساوىء التقسيم الجغرافى، وتوحيد البئرين وهما مرجان على الجانب السعودى ، وفيرودون على الجانب الإيرانى .

وهكذا أخذت هذه (الإتفاقية) بما أوصت به محكمة العدل الدولية فى حكمها عام ١٩٦٩م بشأن الجرف القارى فى بحر الشمال وهو ضرورة للمحافظة على وحدة البئر بصرف النظر عن الحل الفنى الذى تتوصل إليه الأطراف .

أما الحدود البحرية بين إيران والمنطقة المحايدة بين السعودية والكويت فلا تزال بغير تسوية نهائية رغم الجهود التي بذلت لإقرار تلك التسوية . وترجع صعوبة هذه التسوية إلى صعوبة اتخاذ نقطة قياس متفق عليها ومناسبة نظراً لكثرة الجزر الصغيرة المنتشرة في المنطقة <sup>(١)</sup> .

وبهذا العرض للحدود الدولية بين السعودية وإيران نختم دراستنا عن الحدود الدولية بين المملكة العربية السعودية، وبين كافة دول الخليج الست .

وسوف ننتقل في الباب الثالث إلى دراسة مفاوضات ترسيم الحدود الدولية بين السعودية وبين العراق والأردن واليمن لنستكمل بذلك تغطية ترسيم حدود المملكة العربية السعودية لجميع أراضيها .

---

١- د. عبدالله الأشعل ، مرجع سابق ، ص ٨٦ - ٨٨ .



## الباب الثالث

### الحدود الجوية للمملكة العربية السعودية مع:

الحدود الدولية للسعودية مع العراق

١

الحدود الدولية للسعودية مع الأردن

٢

الحدود الدولية للسعودية مع اليمن، واليمن

٣





## مقدمة

أشرنا فى الباب الأول أن الحدود الدولية للمملكة العربية السعودية تقع مع ثمانى دول عربية وإيران . ست من هذه الدول تقع على الخليج وقد سبق أن ناقشناها فى الباب الثانى وثلاث دول غير خليجية وهى العراق والأردن واليمن وسوف نفتح لها هذا الباب (الثالث)

ولقد لعبت الأسباب الجغرافية - كما أوضحنا - دوراً مهماً فى طبيعة تطور مشاكل الحدود بين هذه الدول ، كما أسهمت الأسباب الاجتماعية والتاريخية فى تشكيل الخلافات، ثم ترتبت على الأسباب السياسية ودور الحكومات الأجنبية أموراً كرسست الخوف من التوصل بسهولة إلى اتفاق ..

فى هذا الباب ومن خلال ثلاثة فصول سوف نتعقب كافة التطورات المشار إليها والتي رافقت عمليات تحديد حدود المملكة العربية السعودية والدول غير الخليجية الثلاث ..

## الفصل الأول

### الحدود الدولية بين السعودية والعراق

#### مقدمة

لم تشكل الحدود بين المملكة العربية السعودية والعراق أى أهمية قبل اندلاع الحرب العالمية الأولى فى عام ١٩١٤م ، إذ أن الملك عبد العزيز رحمه الله كان مشغولاً باستعادة ملك آيائه وأجداده وتأسيس مملكته الحديثة منذ بداية القرن العشرين، كما أن الإمبراطورية العثمانية التى كانت تحكم العراق لم تعد إمبراطورية بل أمست - كما أسماها الغرب - «الرجل المريض» بمعنى أنه لا السعودية ولا العراق - فى ذلك التاريخ - كان يشغلها قضية تحديد الحدود الدولية بين الدولتين .

ولكن مع تزايد تنقل القبائل بين أراضيها وإثارة العديد من مشاكل الولاءات والنهب ، ثم انتشار عملية التهريب والاتجار بالمخدرات فى العصر الحديث ..أخذت قضية تحديد الحدود تكتسب أهمية كبرى<sup>(١)</sup> .

#### التطورات السياسية المحيطة بالمنطقة

ولكن لا يمكن أن نتحدث عن اتفاقيات الحدود التى توصل إليها المفاوضون السعوديون والمفاوضون العراقيون قبل أن نُلِمَّ إمامة عاجلة بالتطورات الهائلة التى أحدثتها بريطانيا وفرنسا بعد الحرب العالمية الأولى فى أملاك الدولة العثمانية وبالذات فى منطقة بلاد الشام والرافدين ..

---

١- حافظ وهبة، خمسون عاماً فى جزيرة العرب (القاهرة : ١٩٦٠) ، ص ١١٧ - ١١٨ .

لقد أخذت بريطانيا وفرنسا تُقَطِّع أوصال الإمبراطورية العثمانية إلى أسلاب وتقلع وتلبس ما يحلو لها من الأراضي ، ثم ترسم الخرائط وتعين العروش والحكومات ...

وكان أبرز التغييرات التي أحدثتها بريطانيا في المنطقة هو إنشاء المملكة العراقية في عام ١٣٤٠هـ = ١٩٢١م وتعيين فيصل بن الحسين ملكاً على عرش العراق ، وإنشاء مملكة شرق الأردن في عام ١٣٤٠هـ = ١٩٢١م وتعيين عبدالله بن الحسين ملكاً على عرش الأردن\* .

وبذلك أصبح الملك عبد العزيز محاطاً بثلاثة عروش هاشمية وهي الملك حسين بن علي في الحجاز، وابنه الملك فيصل بن الحسين في العراق، وابنه الملك عبدالله بن الحسين في الأردن<sup>(١)</sup> .

ومادما قد وصلنا إلى هذه المرحلة من رصد التطورات السياسية في المنطقة ، فإنني سأرجىء مرة أخرى الدخول في مراحل ترسيم الحدود بين المملكة العربية السعودية والمملكة العراقية إذ لا يمكن الحديث عن العلاقات السعودية العراقية بدون الإشارة إلى النزاع التاريخي الذي حدث بين الأسرة الهاشمية وأسرة آل سعود ، ذلك أن جذور هذا النزاع تعود إلى تاريخ حكم الأشراف في الحجاز وقيام الدولة السعودية الأولى (١٧٤٤ - ١٨١٨م) ، ثم الدولة السعودية الثانية (١٨٤٠ - ١٨٩١م) ، فالدولة السعودية الحديثة (المملكة العربية السعودية) .

\* في عام ١٩١٦م أعلن الشريف حسين بن علي ملك الحجاز آنذاك الثورة العربية (ثورة لورانس) ضد الإمبراطورية العثمانية ، ولقد رتبت بريطانيا العظمى مع الشريف حسين هذه الثورة لضرب الإمبراطورية العثمانية في الحجاز، وبالتالي تطويق نفوذها في كافة البلاد العربية، مقابل تعهد بريطانيا بأن تمكن الشريف حسين من حكم جميع البلاد العربية تحت زعامته .

ولكن بريطانيا لم تف بوعدها للشريف حسين بل تركته يلقي مصيره على يد الملك عبد العزيز آل سعود في الحجاز ، ثم تبنت ابنه فيصل وعينته في العراق ، وابنه عبدالله وعينته على شرق الأردن .

K.S.Twitchell , Saudi Arabia With an Account of the Development of its - ١  
Natural Resources (N.Y. : Greenwood Press , 1958) , PP. 157 - 158 .

ورغم أن هناك جذوراً تاريخية للنزاع بين السعوديين والهاشميين فى الأدوار السابقة إلا أنه يمكننا أن نحمّل أسباب النزاع بين السلطان عبد العزيز آل سعود سلطان نجد والشريف حسين بن على ملك الحجاز فى ثلاثة أسباب رئيسية وهى :

١- منع الحجاج النجديين من أداء فريضة الحج .

٢- دعوة الإمارات العربية والقيادات العربية فى كل أنحاء العالم العربى ومن بينها سلطان نجد إلى الانضواء تحت راية الخلافة الإسلامية بزعامة الشريف حسين بن على .

٣- عدم حضور الشريف حسين مؤتمر الكويت الذى عقد فى ١٣٤٣هـ = ١٩٢٤م من أجل تسوية الخلافات الحادة بين نجد والعروش الهاشمية الثلاثة<sup>(١)</sup> .

### الموقف بعد إنشاء العراق والأردن

من الطبيعى ألا يكون السلطان عبد العزيز\* مرتاحاً لقيام بريطانيا بإنشاء عرشين هاشميين جديدين على حدود بلاده لنجلي الشريف حسين . الأول فى بغداد وتجاور نجداً من الشمال والثانى فى عمان وتجاورها من الشمال الشرقى يضاف إلى ذلك عرش والدهما الشريف حسين فى الحجاز بجنوب غرب نجد .

---

١- د . عبدالله القباى ، السياسة الخارجية السعودية (الرياض : مطابع الفرزدق ، ١٤٠٧هـ = ١٩٨٦م) ، ص ٢٧٣ .

\* تعاقبت على الملك عبد العزيز ثلاثة القاب ، فحينما استعاد ملك آبائه فى نجد كان يلقب بـ «الإمام» ولكن بعد أن وسع دائرة بلاده حتى الأحساء «المنطقة الشرقية» أصبح يلقب بـ «السلطان» ، وحينما دخل الحجاز بايعه شعب الحجاز بلقب «ملك» . وبذلك أصبح ملكاً مترجماً بسلطنة نجد وملحقاتها وملك الحجاز .

وفى عام ١٣٥١هـ = ١٩٣٢م صدر مرسوم ملكى بتعديل اسم البلاد السعودية إلى المملكة العربية السعودية ومنذ هذا التاريخ أصبح ملك المملكة العربية السعودية .

ولقد قرأ الإنكليز ماجال في خاطره ، وعرفوا أنه غير راض عما تم، فأوفدوا مندوبهم السامى فى بغداد وممثلهم الرئيسى فى منطقة الخليج " السير برسى كوكس " إلى العقير حيث اجتمع مطولا إلى الإمام، الذى واقاه إليها، فأعاد وأبدى فى الكلام عن حسن نية بريطانيا وشديد رغبتها فى الحرص على حسن مودته وأكد له بأنها لا ترمى فيما عملته إلا لغاية واحدة ، وهى توطيد الأمن فى منطقة الشرق العربى، على أنه لم يكتف بهذا القول الشفهى، بل وجه إليه كتاباً رسمياً بعد وصوله إلى بغداد يبلغه فيه أنه تقرر اختيار فيصل بن الحسين ليكون ملكاً على العراق، إنه يرجح أن يقع ذلك موقع الرضا والارتياح من نفسه . فرد عليه رداً دبلوماسياً مقتضباً ، فقال إنه يكون مسروراً بما يريد العراق ليفصل ، على ألا يكون ذلك مجحفاً بحقوق نجد ولا مضرراً بمصالحها وسيادتها .

### مناوشات على الحدود

وتأسيساً على هذه المقدمات، كان من الطبيعى أن تقع الخلافات على الحدود بين السعودية والعراق . وفعلاً قام الإخوان بغاراتهم المتتالية على حدود العراق، وقد أرادوا بها الاحتجاج عملياً على عمل مريب أتمته بريطانيا فى المنطقة .

وتعددت الغارات وتنوعت، وكانت تضعف وتشتد تبعاً للتطورات السياسية وتحجواً معها، على أن أعظمها شأنًا، تلك التى حدثت ليلة ١٢ مارس سنة ١٩٢٢م أى بعد انقضاء سبعة أشهر من ولاية فيصل على العراق، فقد فتك الإخوان بكثير من رجال القبائل العراقية فى موقع أبى دغار<sup>(١)</sup> .

ولقد ظلت مشكلة الحدود وتبعية القبائل المنتشرة على حدود الدولتين من أبرز المسائل التى خيمت على العلاقات السعودية العراقية منذ نهاية الحرب العالمية الأولى . ومن القبائل التى حاول الملك عبد العزيز ترويضها وكبح جماحها ومنعها من إثارة المشاكل مع الحكومة العراقية قبائل مطير والعجمان والمنتفك وشمر والرولة والظفير وغيرها من القبائل

١- أمين سعيد، تاريخ الدولة السعودية (الرياض : دار الملك عبد العزيز، بدون تاريخ)، ص ١٠٩ .

التي اعتادت على الغزو والتنقل المستمر ما بين العراق والسعودية والأردن والشام، وحين أراد الملك عبد العزيز تقييد حركة تنقل القبائل رد هزلاء على ذلك بأنهم لا يعترفون بحدود تفصل بينهم وبين عشائرتهم ومراعيهم . ولذلك فإن المفاوضات التي دارت حول مشكلات الحدود السعودية والعراقية كانت تصطدم بعدة عقبات منها أن البدوى لا يعرف شيئاً اسمه الحدود، ولا يوجد هناك جبل أو نهر فاصل يعتبر حداً واضحاً ، كما أن الخلاف كان ينشأ باستمرار حول تبعية القبائل .

وإزاء هذا الموقف، ونتيجة للقلق الذي كان يشعر به الملك فيصل بن الحسين ، وخاصة بعد احتلال الملك عبد العزيز لحائل والجوف وسكاكا ودومة الجندل ، ألحت الحكومة العراقية لتحديد الحدود بين المملكة العربية السعودية والعراق والتمست من المندوب السامى البريطانى السير برسى كوكس التوسط لحل هذه المشكلة .

وقد تعقد المرقف أكثر حين أوقفت العراق إعانتها لقبيلة الظفير التي تنتشر فى المناطق القريبة من نجد ، إلى القرب من الباطن ، كما أن الملك فيصل عين يوسف السعدون رئيساً لفرقة هجانة التي شكلت عام ١٩٢٢م بقصد حراسة حدود العراق الجنوبية، فما كان من الظفير إلا أنهم أخذوا يدفعون الزكاة للإمام عبد العزيز، واحتشدت حشود كثيرة من مطير فى الحفر بزعامة الدويش، مما أحدث فزعاً عاماً بين القبائل وخاصة بين المنتفك . وإزاء ذلك أرسل متصرف المنتفك لواء الهجانة إلى أبو غار، وأخذ هذا يحرض القبائل على عدم دفع الزكاة لابن سعود، مما عجل بهجوم فيصل الدويش على أبو غار وعلى القبائل المنتفكية ، وأذاع الدويش أن حدود نجد هى خطوط السكة الحديد هناك ، وتدخلت الطائرات البريطانية ضد القبائل النجدية المهاجمة والحقت بها اصابات كثيرة<sup>(١)</sup> .

أمام هذا الوضع المتردى والتوتر المتزايد على الحدود السعودية العراقية أرسل السير برسى كوكس البرقية التالية إلى السلطان عبد العزيز بواسطة مندوبه فى البحرين ونصها :  
«دعتنى الأحوال منذ أكثر من سنة، إلى أن أحتج لدى عظمتكم بخصوص الحركات

١- موسى بنت منصور بن عبد العزيز آل سعود ، الملك عبد العزيز ومؤتمر الكويت (جدة : دار عكاظ للطباعة والنشر ، ١٩٨٢م) ، ص ٣٦ - ٤١ .

العدائية التي بدرت من فيصل الدويش أحد أنصاركم، وقوات الإخوان الملتفة حوله والتي كانت تهدد الزبير يومئذ، ولم يرتد عنها إلا بعد التهديد بضربه بالقنابل، وقد تكرر هذا العمل منذ بضعة أسابيع على حدود العراق الجنوبية التي أصبحت في اضطراب وقلق مستمرين من جراء تهديدات الإخوان بالقيام بغزوات ضد عشائر العراق .. وأبرقت لعظمتكم يوم ٧ مارس الجارى عن طريق البحرين، حاثاً إياكم على وضع حد لأعماله الضارة التي لا أتصور أنها نائلة رضاكم نظراً إلى المفاوضات التي كانت جارية بيننا .. والآن أخبركم أن قوة كبيرة من الاخوان عددها بين الألفين والثلاثة آلاف هجمت بقيادة فيصل الدويش وضييدان بن هزلان وسلمان المنديل وخلف الجايد وغيرهم ، على بعض رجال القبائل العراقية وهم يرعون المواشى حول "أبو دغار" وبعد أن قتلوا عدداً كبيراً من الرجال وسلبوا كميات من الجمال والماشية ، تقدموا إلى الشقرا وهاجموا قوة شرطة الهجانة العراقية التي كانت مجتمعة هنالك .. وحدث هذا كله من غير سبب موجب أو مهييج كما يظهر ...

وعندما تلقيت هذه الأخبار أرسلت بعض الطائرات للاستكشاف ومواصلتى بأخبار حركات الإخوان ، وزودتها بأوامر صريحة بالألا تقوم بهجوم بدون مراجعتى فى الامر مراجعة أخرى ، إلا إذا بادرها الإخوان بالهجوم بلا سبب موجب .

واكتشفت هذه الطائرات مواقع الإخوان يوم ١٤ منه وكانوا على مقربة من بحيرة "أبو لية" فاستقبلها الإخوان بنار حامية من بنادقهم، فلم يبق للطائرات من سبيل سوى الإجابة بالمثل ومعاقتهم ، وقد قامت بذلك فعلاً .

والآن، رغم ما بلغنى، وهو أن عظمتكم كنتم ترسلون الذخائر إلى "الحفر" لأجل قوات ابن الدويش، فإنى لأقدر أن أعتقد، اعتماداً على المراسلات الودية المستمرة بيننا ، بأن تجاوز ابن الدويش على أراضى العراق حصل بمعرفتكم أو موافقتكم ، وإنى أحثكم على إبلاغى فى الحال أن هنالك ما يبرر اعتقادى هذا ، وإنكم ستعاقبونهم على ما قاموا به من العمل المنكر، وتردون المواشى المنهوبة من الزباد وغيرهم من عشائر العراق وتعرضونها عن قتل من الرجال .

وعلى كل حال فإني أخشى أن هذه الحادثة تدل على أن زمام فيصل الدويش وأتباعه ليس مقبوضاً عليه من قبلكم بصورة فعالة، كما أخشى أن يكون لها وقع سييء لدى حكومة صاحب الجلالة البريطانية. ورداً على هذه الرسالة المطولة، أبرق السلطان عبد العزيز بالرد التالي :

« وصلتنى برقيتكم بخصوص فيصل الدويش ، يظهر أن المسألة هي كما تقولون ، ولم يكن لى سابق علم بشيء قبل ورود برقيتكم، وأكاد أشك بصحة الخبر، كنت قبل قيامهم، أرسلت لهم خبراً فى "أكليخ" لكى يرجعوا فارتدوا إلى مقرية من الحفر، وكان ذلك آخر ماسمعت من أخبارهم، إن وقع الخبر أشد تأثيراً على منه عليكم، لا يمكننى التصور أن الإخوان هجموا بلا سبب، إلا أنه لا يمكن الإجابة قبل الحصول على التفاصيل ، أشكركم لأنكم لم تدعوا سبيلاً فى نفسكم للشك فى حسن النية .

ليس من المحتمل أن يكون زمام أمورهم قد أفلت من يدي ، وأرجوكم ألا تتصوروا إمكان حدوث شيء ، من قبل هذه المسألة التى نتجت عن شيء من سوء التفاهم الذى كثيراً ما يحصل بين البدو ... وتأكدوا أنى لن أتأخر عن معاقبة كل من تقع عليه تبعة فى هذا الأمر ، وعن بذل الجهد لمنع وقوع تعديات أخرى » (١).

وحيثما منع السلطان عبد العزيز زعيم الإخوان فيصل الدويش من مهاجمة العراق عبر الحدود السعودية ، تمرد الدويش على السلطان وأعلن العصيان واحتج على اتصالات السلطان بالبريطانيين (النصارى والكفرة) كما احتج على فكرة التفاوض مع العراقيين من أجل تحديد الحدود ، وتعبيراً عن احتجاجه قام فيصل الدويش بغارات معاكسة .. أى قام بالإغارة على القبائل النجدية من داخل العراق (٢).

وكان السلطان عبد العزيز شديد القلق بشأن قبائل الدويش التى كانت تقوم بالغارات من الأراضى العراقية على أراضيه خاصة خلال مرحلة تأسيس الدولة وجمع شتات أقاليمها التى استغرقت منه أكثر من ربع قرن .. (٣).

١- أمين سعيد ، تاريخ الدولة السعودية ، مرجع سابق ، ص ١١١ .  
١- أمين الياسىنى ، الدين والدولة فى المملكة العربية السعودية (لندن : دار الساقي ، ١٩٩٠م) ، ص ٦٢ - ٦٤ .  
٢- حافظ وهبه ، خمسون عاماً فى جزيرة العرب (القاهرة : ١٩٦٠م) ، ص ١١٧ .



## مؤتمر المحمرة

### أول محاولة لتحديد الحدود

ولكن - مع هذا - استطاع السلطان عبد العزيز أن يضع حداً لفيصل الدويش وأتباعه حتى هدأت الأحوال نسبياً علي الحدود، فشجع ذلك الإنجليز فتنبوا مشروع عقد مؤتمر يحدد الحدود تحديداً نهائياً بين العراق ومجد وأرسلوا رسالهم إلى السلطان يسألونه رأيه ، فلم يتردد بالموافقة .

واقترح الإنكليز أن يعقد المؤتمر في المحمرة (\*) بجوار البصرة، باعتبارها منطقة محايدة، فوافق السلطان أيضاً . وقبل اجتماعه أبرق المندوب السامي البريطاني من بغداد يوم ٣ أبريل سنة ١٩٢٢ إلى السلطان البرقية الآتية :

«نظراً للظروف الحاضرة فقد خولت من قبل حكومة بريطانيا وحكومة العراق بأن أبلغكم بأنه لما كان من المنتظر عقد معاهدة الحدود الفاصلة بين العراق ومجد والتي ستعين بعد مفاوضة ممثلين من الطرفين في هذا الموضوع، وجدأنه من الضروري لحفظ السلام اتخاذ حدود مؤقتة من غير مساس بالمفاوضات العتيدة . وعليه يجب إخبار قبائل الطرفين بذلك وإفهامهم موقفهم .

إنى أبين أن الخط الفاصل الذي يحترمه الفريقان ، يبتدىء من خرجه الواقعة على «البطن» وعلى مسافة نحو ٤ميلاً شرقى شمالى «الحفر» ومن هناك يسير غرباً تاركاً الحفر لكم و «الدليمية» و «الوقية» للعراق، ومن هناك يسير إلى الشمال الغربى إلى جهة

\* كانت المحمرة عاصمة للإمارة العربية عريستان وكان أميرها خزعل خان يتمتع بالاستقلال الكامل ، إلا أن شاه إيران رضا خان (والد الشاه محمد رضا الذى أطاح به الخمينى فى عام ١٩٧٩م) فاجأ العالم واحتلت جيوشه إمارة عريستان العربية والفتها من الخريطة وضمتها إلى الإمبراطورية الإيرانية واعتقلت أميرها خزعل وسجنته فى طهران حتى مات . ومازالت عريستان فى قبضة إيران حتى اليوم .

«جال البطن» تاركاً «الرخمة» و «زبله» لكم و «الحجبية» للعراق ، والحدود حينئذ تتصل من هناك بجال البطن فى نقطة واقعة جنوبى جل المضمان مباشرة ومن هناك يسير غرباً بين «لقيه» و «لوكان» ، ثم خلال السير فى جنوبى «لقيه» ويمر فى «فيجان البويطة» و «ختام الرعن» و «قريط الضمران» حتى «مغير» ومن هناك يسير على خط مستقيم إلى جهة سكاكا .

أما بخصوص أبار هزال فمن المعروف لديكم أنها كانت عائدة سابقاً إلى «العمارات» الذين حفروا البئر فى لو كا، ولكن بما أنه اعترف فى الستين الأخيرة بأن الآبار تخص شمر فقد تركت لكم .

هذه هى الحدود التى طلبت إلى الحكومتين قبولها بصورة مؤقتة وفى الختام أطلب إليكم باحترام :

١- أن تستدعى فيصل الدويش وابن معمر وابن فهيد إليكم وأن تبقرهم عندكم فى الوقت الحاضر .

٢- أن تستدعوا إلى الجهة التى بجانبكم من الخط جميع أتباعكم والقبائل التى هى الآن فى هذا الجانب من الخط .

٣- توصوا رعاياكم بأنهم إذا اجتازوا هذه الحدود المؤقتة قبل أن تنتهى المفاوضات بشأنها تلقى تبعة ذلك على عاتقهم .

ولقد طلبت فى الوقت نفسه إلى الحكومة العراقية أن تنبه شيوخها فى هذا المعنى لكى يسود السلام ويتوطد الأمن<sup>(١)</sup> .

ولكن هذا التحديد لم يعجب السلطان عبد العزيز فأجاب بالرد التالى :

---

١- أمين سعيد، المرجع السابق، ص ١١٣ .

إنى أشعر بأن مطالب حكومة العراق لم تنصفنى، فأرجو أن تقدرروا والحكومة العراقية ضرورة تجنب أى عمل من شأنه أن يحدث أشياء فى الظروف الخطيرة، وأطلب تأجيل تشييد المخافر على الحدود حتى يتم الاتفاق بهذا الشأن .

ولقد ندب السلطان عبد العزيز سكرتيره الخاص أحمد بن ثنيان لتمثيله فى المؤتمر وحدد له إستراتيجية المباحثات فى المحاور التالية :

١- انقسمت دولة آل سعود عندما انهارت إلى قسمين : كان أحدهما بيد الترك والآخر بيد ابن الرشيد . وأحيا السلطان عبد العزيز الدولة واستعاد ملك آياته وأجداده ، فاستولى على نجد وأخذ القصيم من يد ابن الرشيد وهزم الترك وطردهم من الحسا والقطيف ولا يزال يطالب بما تبقى من أملاك أجداده شرقاً وغرباً وجنوباً وشمالاً .

٢- إن عشيرة الظفير التى تقطن اليوم الشامية بالعراق، كانت فى الماضى من رعايا آل سعود . والعمارات والرولا فخذان من أفخاذ عشيرة عنزة وكانوا يسكنون نجداً وخصوصاً القصيم ومشايخهم بنو هزال وبنو شعلان هم أبناء عم السعوديين ومن رعاياهم .

٣- احترم الإنكليز عند احتلالهم العراق حدوده السابقة، وكانت الدولة العثمانية تحترمها كالحدود الشرقية مع إيران، والحدود الجنوبية مع الكويت، واعترفوا أيضاً بالحالات الموجودة والقواعد المرعية، طبقاً لما كان الترك يعملونه .

فاعترفوا بحكام العرب المجاورين للعراق وفى مقدمتهم آل الرشيد، وحيث إن سلطان نجد استولى على إمارة آل الرشيد وأدخل فى ملكه وحوزته جميع ما كان لتلك الإمارة من بدو وحضر، فإن من حقه أن يطالب بإعادة من تسرب من أبناء تلك الإمارة إلى العراق وفى المقدمة العمارات والظفير .

تلك كانت تعليماته إلى مندوبه وهى صريحة فى المطالبة بإعادة أبناء هاتين العشيرتين بما فى ذلك الشمرين الآخرين الذين لجأوا إلى العراق بعد الاستيلاء على حابل والمنطقة الشمالية كلها <sup>(١)</sup> .

١- أمين سعيد ، المرجع السابق ، ص ١١٤ .

ولقد افتتح مؤتمر المحمرة في ٥ رمضان ١٣٤٠هـ = ٣ أيار ١٩٢٢م بحضور أحمد بن ثنيان المندوب السعودي وصبيح نشأت المندوب العراقي و «بورديلا» السكرتير الخاص للمندوب السامي البريطاني في بغداد ولم تطل المباحثات فقد وضع المندوبون اتفاقاً وقعه يوم ٧ رمضان ١٣٤٠هـ = ٥ مايو ١٩٢٢م وهذا نصه :

نظراً لوجوب تأمين الوداد ، وتأسيس حسن المناسبات بين حكومتى العراق ونجد ، نحن الواضعين الإمضاء تحت هذه القرارات المندوبين المعينين من قبل جلالة الملك فيصل الأول ملك العراق ، وعظمة سلطان نجد وتوابعها عبد العزيز بن السعود ، وقخامة المندوب السامي لحكومة بريطانيا في العراق الميجر جنرال السير .ز. كوكس لوضع معاهدة ما بين الحكومة العراقية والحكومة النجدية ، اتفقنا على المواد الآتية :

المادة الأولى - (أ) أن العشائر التي هي تحت اسم عشائر المنتفق والظفير والعمارات فهم راجعون إلى حكومة العراق . وأما الحكومتان ونعنى بهما العراق ونجد ، فتتعهدان مقابلاً أن تمتنعاً تعديتاً عشائريهما على الطرف الآخر ، ويكون الطرفان مكلفين بتأديب عشائريهما ، وإذا الاحوال لا تساعدهما للتأديب فالحكومتان تتذاكران لاتخاذ تدابير مشتركة طبقاً لحسن المناسبات فيما بينهما .

(ب) - حسب الاعتراض الوارد من قبل حكومة نجد على الحدود التي طلبها المندوب عن حكومة العراق ، نقرر الأساس الآتى :

إنه نظراً إلى قرار (أ) بأن عشائر المنتفق والظفير والعمارات يرجعون إلى العراق وشمر نجد إلى نجد والآبار والأراضى التي كانت مستعملة من القديم من قبل عشائر العراق هي للعراق ، والآبار والأراضى التي هي مستعملة من القديم من قبل شمر نجد هي لنجد ، ولأجل تبيين هذه الآبار والأراضى وسن الحدود على هذا الأساس ، حصل الاتفاق بتشكيل لجنة مركبة من أهل الخبرة لكل حكومة شخصان ، تحت رئاسة أحد رجال الحكومة البريطانية المنتخب من قبل المندوب السامي وتجتمع اللجنة في بغداد لسن الحدود القطعية والطرفان يتقبلتها بدون اعتراض .

المادة الثانية - الحكومتان نعنى بهما العراق ونجد ، تتعهدان بتأمين طريق الحج ومحافظة الحجاج الكرام من كل تعد ما داموا في داخل حدودهما . كما تعهدت حكومة سلطان نجد لحكومة بريطانيا في المادة الثالثة من معاهديهما .

**المادة الثالثة - (أ)** اتفقت الحكومتان على أن تكون المبادلات التجارية سالمة من جميع التعرضات ويعامل تجار الطرفين كالتجار الأهلين .

(ب) تكون محصولات بلاد نجد الطبيعية والصناعية المستوردة إلى العراق ، وكذلك محصولات العراق الطبيعية والصناعية المصدرة إلى نجد تابعة لعين المعاملات التي تجرى على محصولات البلاد المتحابة وذلك فيما يخص رسوم الواردات والصادرات، وكذلك فيما يخص رسوم الإيرادات والصادرات ورسوم المرور (ترانزيت) ورسوم التصدير ثانياً وباقي معاملات الجمرك .

(ج) إن الدولتين لهما الحق في فرض رسوم إضافية على الجمرك وضرائب محلية ، وضرائب فرعية جديدة أخرى غير موجودة في الوقت الحاضر على شرط أن تكون على نسبة ما يفرض على صادرات البلاد المتحابة وكل حكومة تعطى معلومات إلى الأخرى بالقوانين التي تسنها في هذا الخصوص .

**المادة الرابعة -** اتفقت الحكومتان بحرية التجول ، في ممالك الطرفين بقصد التجارة أو الزيارة بشرط أن يكونوا حاملين لوثائق الباسپورت (جواز) من قبل حكومتهم ، وكل حكومة لازم تعطى الأخرى معلومات عن القوانين التي تسنها بهذا الخصوص .

**المادة الخامسة -** كل عشيرة من عشائر أحد الطرفين إذا قطنوا في أراضي الطرف الآخر مجبورة ان تكون خاضعة للرسوم المرعية .

**المادة السادسة -** إذا حصل ، لاسمح الله ، جفاء بين إحدى الحكومتين وحكومة بريطانيا ، تكون هذه المعاهدة منسوخة .

وقعنا بتوقيعنا على هذه المعاهدة يوم الجمعة ٧ رمضان المبارك سنة ١٣٤٠هـ ، ٥ مايو ١٩٢٢م ، والموفق هو الله .

**لاحقة :**

١- إن هذه المعاهدة لاتكون معمولاً بها إلا بعد التصديق عليها من قبل ملك العراق، وسلطان نجد، والمنتدوب السامي البريطاني .

٢- يتعهد مندوب نجد بأنه إلى نتيجة قرار اللجنة التي ستعقد في بغداد ، بالألا يتجاوز أحد من عشائر نجد على عشائر العراق<sup>(١)</sup> .

---

١- أمين سعيد ، مرجع سابق ، ص ١١٧

ورغم أن مؤتمر المحمرة هو أول مؤتمر يعقد بين البلدين لحل قضايا الحدود بينهما .. إلا أن الاتفاق الذي توصل إليه الجانبان تضمن في المادة (٣) مايشى بأنه ليس اتفاقاً للحدود فقط، وإنما هو أيضاً اتفاقية تجارية يعطى لكل دولة من الدولتين حقوق الدولة الأولى بالرعاية، كما أن الاتفاق نص في المادة (٤) على حرية التنقل والتجول لمواطنى البلدين في البلد الآخر، وشأن كل الاتفاقيات التي توقع تحت مظلة بريطانيا، فإن بريطانيا اشترطت لسريان الإتفاق أن تكون مرجعيته مرجعية بريطانية لاخيار فيها لطرفى الإتفاق حيث نصت المادة (٦) صراحة على فسخ الاتفاق في حالة غضب بريطانيا على طرف واحد. أو على طرفى الاتفاق، والأغرب من ذلك أن المعاهدة لم تشر إلى ما يترتب على رغبة طرف أو طرفى الاتفاق في فسخه أى ان الطرفين الموقعين على الاتفاق ليس لهما حق فض الاتفاق، وإنما هذا الحق وهذا الحق بالذات في يد بريطانيا (العظمى) !! التي كانت تحاول ان تمسك بخناق دول المنطقة كلها، ولكن مع كل هذه الملاحظات فإن السلطان عبد العزيز رفض توقيع هذا الاتفاق (المعاهدة) . لأن مندوبه تجاوز الصلاحية الممنوحة له فوق الأتفاق قبل ان يستأذنه ، ولأن الاتفاق لم ينص على إعادة العشائر النجدية النازحة إلى العراق وهى الظفير والعمارات وبعض الشمريين طبقاً للتعليمات الصادرة إليه، فدعت الحاجة إلى اجتماع جديد اتفق على أن يعقد بين السلطان والمندوب السامى البريطانى فى العقير<sup>(١)</sup>.

### إجتماع العقير

وعقد اجتماع العقير فى شهر ربيع الأول ١٣٤١هـ = نوفمبر ١٩٢٢م ، ووصل المندوب السامى البريطانى ومعه صبيح نشأت مندوب الحكومة العراقية والميجر مود المندوب البريطانى فى البحرين، وجاء أيضاً عبدالله المضايقى مندوب الملك فيصل الخاص وكان يحمل كتاباً من الملك للسلطان ، ينطوى على أصدق مشاعر المودة وعلى الرغبة فى إنشاء أطيح العلاقات والروابط، ورافق المندوب أيضاً الشيخ فهد بن هزال شيخ عشيرة العمارات ويطالب السلطان بإعادة هذه العشيرة إلى نجد، كما تقدم .

١- لمزيد من المعلومات :

Arabian Baudries : Primary Documents 1853 - 1957 Editors & Richard Schofield and Gerald Balke Volume 3 , Saud. Arabia - Iraq , Archive Edition , 1988 .

ورحب السلطان بالمندوب البريطانى عند وصوله، وإن كان لم يخف عدم ارتياحه  
لقدوم ابن هزال ظناً منه أن هنالك غاية من إحضاره وافتتح السلطان المؤتمر بكلمة لها دوى  
شديد ثم قال : يا حضرة المندوب :

لاندرى ماذا تخفى من المقاصد ولكننا نرجو منها الخير إن ما تعلمه علم اليقين إن  
العشائر، وخصوصاً عشائر العرا، لا ترتاح إلى وجود حكومة قوية شديدة الساعد لان  
الحكومة إذا كانت قوية تضربهم وتؤدبهم فيتأدبون، أما إذا كانت ضعيفة فتسترضيهم كما  
هو الحال اليوم .

العشائر يا حضرة المندوب لا يفهمون إلا السيف وإلا فهم يركبون على ظهر الحكومة  
ويسوقونها والبلاد إلى مهاوى الخراب أشهروا السيف يرتدعون ويتأدبون ، أغمدرا السيف  
ينهبون ويقتلون ويتقاضون الخوة .

ووجم المجلس لهذه الكلمة ، وقد فهم منها أن السلطان أراد التعريض بابن هزال على أنه  
أى السلطان أنقذ الموقف إذ التفت إلى فهد وقال له مبتسماً : أليس كذلك يا فهد "حنا نعرف  
بعضنا" وضحك الحاضرون ما عدا هزال .

وتعددت بعد ذلك الجلسات بعضها سرى خاص بين السلطان والمندوب، وبعضها علنى  
يشترك فيها الدكتور عبدالله الدماوى ممثل حكومة نجد ، وصبيح نشأت مندوب العراق ،  
والميجر مود مندوب إنكلترا<sup>(١)</sup> .

وأسفرت المباحثات عن توقيع بروتوكولين اعتبروا ملحقين لاتفاق المحمرة .

---

١- أمين سعيد ، المرجع السابق ص ١١٨ - ١١٩ .

## بروتوكول العقير رقم (١)

إن هذا البروتوكول لتحديد الحدود بين الحكومتين العراقية والنجدية وهو ملحق بالاتفاق المعقود بتاريخ ٧ رمضان المبارك ١٣٤٠هـ = ٥ مايو ١٩٢٢م .

المادة الأولى - (أ) الحدود من الشرق تبتدىء من نقطة التصاق وادى العوجه مع البطن ومن هذه النقطة تبتدىء حدود المملكة النجدية على خط مستقيم إلى البئر المسماة «الوقية» يترك الوقية والدليمية شمالي هذا الخط ومن الوقية شمالاً بغرب إلى بئر الغاب .

(ب) - ابتداء من النقطة الآنف ذكرها، أعنى التصاق وادى العوجه مع البطن ، تمتد حدود العراق على خط مستقيم شمالاً بغرب إلى الأصفر تاركاً إياها جنوبي هذا الخط من هناك يمتد الخط غرباً بجنوب على خط مستقيم إلى أن يتصل بحدود نجد في بئر الغاب .

(ج) - الشكل العين المرسم بين النقاط المحدودة آنفاً والذي يحتوى على النقاط جميعاً ، يبقى على الحياض ومشتركاً بين الحكومتين العراقية والنجدية اللتين تحوزان جميع الحقوق المتساوية والمقاصد داخل هذه «النقطة المحايدة» .

(د) - من بئر الغاب تمتد الحدود بين الحكومتين شمالاً بغرب إلى بركة (الجمجمية) ومن هنالك تتجه شمالاً إلى بئر العقبة ثم قصر قميمة ، ومن هناك تمتد إلى الغرب على خط مستقيم يمر بين وسط جاك البطن إلى بئر ليفية ثم بئر المناعية ومنه إلى جديدة عرعر ومنه إلى مكور إلى جبل عتزان الواقع في جوار نقطة تقاطع دائرة العرض ٣٢ شرقى دائرة الطول ٣٩ شمالي حيث تتم الحدود العراقية - النجدية .

المادة الثانية - بما ان كثيراً من الآبار دخلت داخل الحدود العراقية وقيمت الجهة النجدية مجردة منها، تتعهد الحكومة العراقية بأن لا تتعرض لعشائر المملكة النجدية القاطنة على أطراف الحدود إذا اقتضت الأحوال أن يردوا الآبار المجاورة لهم في الأراضي العراقية إذا كانت هذه الآبار هي أقرب الآبار الموجودة داخل الحدود النجدية .

المادة الثالثة - تتعهد الحكومتان كل من قبلها أن لا تستخدم الماء والآبار الموجودة على أطراف الحدود لأى غرض حربى كوضع قلاع عليها وأن لا تبقى الجنود في أطرافها .

المادة الرابعة - لقد اتفق مندوبو حكومتى الطرفين على ما تقرر في مواد هذا البروتوكول ووقعوه في بندر العقير يوم ١٢ ربيع الثانى ١٣٤١هـ = ٢ ديسمبر ١٩٢٢م والله الموفق<sup>(١)</sup>

١ - أحمد عبد الغفور، صقر الجزيرة، المجلد الأول (مكة المكرمة : بدون ناشر، ١٣٩٩هـ - ١٩٧٩م، ص ٦٤٨ - ٦٤٩.



## بروتوكول العقير رقم (٢)

أ - بما أن حكومتى العراق ونجد قد اتفقتا على تقرير الحدود بينهما ، فهما تتعدان الواحدة إلى الأخرى ، ألا يتعرض لأى فخذ أو عشيرة خارجة عن حدود الطرفين ، ولم تكن تابعة لحكومة إحداهما إذا أرادت الانحياز إلى إحدى الحكومتين والدخول تحت سيادتها .

(ب) - بما أن الرسوم العينية النظامية عند الحكومتين معترف اعترافاً متبادلاً ، فجميع الأموال التى تصدر من بلاد الطرفين أو تدخل فيها أو تمر فى أراضيها تابعة لتلك القوانين المرسومة ، فعليه الحكومتان تقرر ان تعملتا معاً فى جميع ما لديهم من الوسائط بأن يقطعوا عوائد العشائر بأخذ (الخاوة) .

(ج) - لقد اتفق مندبو حكومتى الطرفين المفوضين على ما تقرر أعلاه ، فى مواد هذا البروتوكول ويوقعون عليه ادناه فى بندر العقير فى يوم ١٢ ربيع الثانى ١٣٤١هـ = ١٩٢٢م والله الموفق <sup>(١)</sup> .

## السلطان يدخل الحجاز

ومع أن التوتر بين نجد والعراق أخذ يحقق شيئاً من الهدوء عقب توقيع هذه الاتفاقيات .. إلا أن الوضع على الجبهة الحجازية النجدية قد بلغ حافة الحرب ، وفعلاً استطاع الإخوان أن يحققوا نصراً حاسماً فى الخزمة وترية ، ومن ثم زحف جيش السلطان عبد العزيز إلى الحوية ثم زحف إلى مدينة الطائف ، ثم تقدم السلطان عبد العزيز جيشه ودخل مكة المكرمة محرماً ، ولم يجد فى مكة المكرمة أى مقاومة تذكر <sup>(٢)</sup>

## اتفاق بحرة

نتيجة لذلك عاد التوتر يتزايد على الحدود العراقية النجدية بعد ان تمكن السلطان عبد العزيز من إنهاء حكم الشريف حسين فى الحجاز ، وعاد الإخوان ليضاعفوا غاراتهم على العراق فرأت الحكومة البريطانية ، وكانت تمارس سيادة العراق الخارجية ، أن تعالج

١- أحمد عبد الغفور عطار ، المرجع نفسه ، ص ٦٥٠ .

٢- . 29 - 27 (N.Y. :St. martin's Press, 1978), Peter Hobday, Saudi Arabia Today

مشكلة الحدود على منوال جديد فأرسلت إلى الملك تقترح عقد مؤتمر يضم ممثلين عن الفريقين للنظر في أسباب الخلاف وحسمه فوافق ولم يتردد، وتم الاتفاق على أن يجتمع المؤتمر في «بحره» التي تقع في منتصف طريق جدة - مكة ، ذلك لأن الملك عبد العزيز كان ينزل في معسكره في الرغامة على أبواب مدينة جدة قبل ان تستسلم له هذه المدينة.

وجاء السر جلبرت كليتن مندوباً عن الحكومة البريطانية والسيد توفيق السويدي عن العراق .

ودارت مفاوضات بين الفريقين انتهت بتوقيع اتفاق جديد، أسموه اتفاق «بحره» .

### وينص اتفاق بحرة على ما يلي :

نظراً للمعاهدة المعقودة بين حكومتى العراق ونجد ابتغاء تأمين الصلات الحسنة بينهما والمعروفة بمعاهدة المحمرة التي وقعت في اليوم السابع من شهر رمضان المبارك سنة ١٣٤٠هـ . الموافق ٥ مايو ١٩٢٢م ، ونظراً للبروتوكولين المعروفين بالبروتوكول رقم ١ و٢ اللذين أضيفا إلى معاهدة المحمرة المذكورة أعلاه، والموقع عليهما في العقير في اليوم الثاني عشر من شهر ربيع الثاني المبارك سنة ١٣٤١هـ الموافق ٢ ديسمبر ١٩٢٢م ونظراً لإبرام المعاهدة والبروتوكولين المذكورين آنفاً طبقاً للعادة من قبل حكومتى العراق ونجد .

ونظراً لما تمهدت به كل من حكومتى العراق ونجد في المادة الأولى من معاهدة المحمرة المذكورة بأن يمنع كل منهما عشائره عن التعدي على عشائر الحكومة الأخرى وأن يعاقب كل من الحكومتين من يتعدى من العشائر التابعة للحكومة الأخرى وأن تتذاكر الحكومتان إذا حالت الظروف دون قيام إحدهما بالتأديب اللائق في إمكان اتخاذ تدابير مشتركة طبقاً للصلات الحسنة السائدة بينهما ، ونظراً لاعتقاد حكومة صاحب الجلالة البريطانية والحكومتين المذكورتين بأنه يحسن بهاتين الحكومتين حرصاً على الصداقة وحسن الصلات بين العراق ونجد وضع اتفاقية بخصوص بعض المسائل المعلقة بينهما .

نحن الموقعين أدناه سلطان نجد وملحقاتها عبد العزيز بن عبد الرحمن آل فيصل آل السعود والسير جلبرت المندوب المفوض من قبل حكومة صاحب الجلالة البريطانية والمخول بأن ينوب عن الحكومة العراقية في الاتفاق والتوقيع قد إتفقتنا على المواد الآتية :

**المادة الأولى -** تعترف كل من دولتى العراق ونجد أن الغزو من قبل العشائر القاطنة فى أراضيها على أراضى الدولة الأخرى، اعتداء يستلزم عقاب مرتكبه عقاباً صارماً من قبل الحكومة التابعة لها وإن رئيس العشيرة المعتدية يعد مسئولاً .

**المادة الثانية -** (أ) تزلف محكمة خاصة بالاتفاق بين حكومتى العراق ونجد تلتئم من حين إلى آخر للنظر فى تفاصيل أى تعد يقع وراء حدره الدولتين وإحصاء الأضرار والخسائر وتعيين المسئولين ، ويكون تأليف هذه المحكمة من عدد متساوٍ من ممثلى حكومتى العراق ونجد وتعهد رئاستهما إلى شخص آخر من غير المثليين المذكورين تتفق على اختياره الحكومتان وتكون قرارات هذه المحكمة قطعية وناقذة بعد تعيين المسئولية وتحقيق الأضرار والخسائر الناشئة عن الغزو وإصدار المحكمة قرارها بذلك تقوم الحكومة التابع لها المحكوم عليه بتنفيذ القرار المذكور وفقاً لعادات العشائر وبمعاينة المحكوم عليه كما جاء فى المادة الأولى من هذه الاتفاقية .

**المادة الثالثة -** لا يجوز لعشائر إحدى الحكومتين اجتياز حدود الحكومة الأخرى إلا بعد الحصول على رخصة من حكومتها وبعد موافقة الحكومة الأخرى مع العلم أنه لا حق لإحدى الحكومتين أن تمتنع عن إعطاء الرخصة أو الموافقة إذا كان السبب فى انتقال العشيرة لداعى المرعى عملاً بمبدأ حرية الرعى .

**المادة الرابعة -** تتعهد حكومتا نجد والعراق بأن تقفيا بكل ما لديهما من الوسائل - غير الطرد واستعمال القوة - فى سبيل انتقال كل عشيرة أو فخذ من أحد القطرين إلى الآخر إلا إذا جرى هذا الانتقال بمعرفة حكومتهم ورضاها ، وتتعهد الحكومتان بأن تمتنعا عن تقديم الهدايا أياً كان نوعها للملتجئين من البلاد التابعة للحكومة الأخرى وبأن تنظر بعين السخط على كل شخص من رعاياهما يسعى لاستجلاب العشائر التابعين للحكومة الأخرى أو تشجيعهما على الانتقال من بلادهما إلى البلاد الأخرى .

**المادة الخامسة -** ليس لحكومتى العراق ونجد أن تتفاوضا مع رؤساء وشيوخ عشائر الدولة الأخرى فى الأمور الرسمية أو السياسية .

**المادة السادسة -** لا يجوز لقوات العراق ونجد أن تتجاوز حدود بعضها البعض بقصد تعقب المجرمين إلا برضى الحكومتين .

**المادة السابعة -** لا يجوز لشيوخ العشائر الذين لهم صفة رسمية أو لهم آرايات تدل على إنهم نواد لقوات مسلحة أن يظهروا آراياتهم فى أراضى الدولة الأخرى .

**المادة الثامنة -** إذا طلبت إحدى الحكومتين من عشائرها النازلة في أراضي الدولة الأخرى تجريدات مسلحة فالعشائر المذكورة أحرار في تلبية دعوة حكومتهم على أن يرحلوا بعائلاتهم وأموالهم بكل سكينه.

**المادة التاسعة -** إذا انتقلت عشيرة من أراضي إحدى الحكومتين إلى الأراضي التابعة للحكومة الأخرى وسنت الغارات بعد انتقالها من البلاد التي تقطن فيها، يحق للحكومة التي تقيم العشيرة في أراضيها أن تأخذ منها ضمانات كافية حتى لا يتكرر منها مثل هذا الاعتداء وتكون هذه الضمانات عرضة للمصادرة وذلك عدا العقاب المنصوص عليه في المادة الأولى وعدا ما قد تفرضه المحكمة المنصوص عليها في المادة الثالثة من هذه الاتفاقية .

**المادة العاشرة -** تتعهد حكومتا العراق ونجد بأن تقوموا بمذكرات ودية لعقد إتفاقية خاصة بشأن تسليم المجرمين طبقاً للمعادن المرعية بين الدول المتحابية وذلك في مدة لا تتجاوز السنة اعتباراً من تاريخ التصديق على هذه المعاهدة من قبل حكومة العراق .

**المادة الحادية عشرة -** النص العربي هو النص الرسمي الذي يرجع إليه في تفسير مواد هذه الاتفاقية .

**المادة الثانية عشرة -** تعرف هذه الاتفاقية باتفاقية بحرة.

وقعت هذه الاتفاقية في مخيم بحره في الرابع عشر من شهر ربيع الثاني ١٣٤٤هـ الموافق أول نوفمبر سنة ١٩٢٥م<sup>(١)</sup> .

«التوقيع»

### اتفاقية حداء

ولم تهدأ الحالة ولم تستقر في مناطق الحدود رغم اتفاق بحره ، وظهر أن السبب هو أن حكومة العراق أنشأت «مخفراً» للشرطة في مكان يسمى «البصية» قرب حدود نجد وقد اعتبرت الحكومة السعودية بناءه خرقاً للمادة الثالثة من اتفاق العقير .

١- أحمد عبد الغفور عطا - مرجع سابق ، ص ٦٥٧ - ٦٦٠ .

واحتجت الحكومة السعودية لدى المندوب السامى البريطانى فى بغداد بموجب كتاب أرسلته إليه فى يوم ١٤ سبتمبر ١٩٢٧م وطلبت هدمه وإزالته، وعادت فى شهر (أكتوبر) من السنة نفسها فكررت الاحتجاج وألحت بطلب الهدم .

ورد المندوب السامى بلسان حكومة بغداد فقال إن المخفر أقيم فى داخل حدود العراق وعلى مسافة ٧٥ ميلاً من حدود نجد وإن المادة الثالثة من اتفاق العقير لا تشمل فلم يفتح الحكومة السعودية هذا الجواب .

فرأى الإنكليز أن يعودوا إلى الملك وكانت حالة الحدود غير مستقرة فأنفوا وفدأ من رجالهم الذين يعملون فى العراق برئاسة جلبرت كليتن ضم المستر كورنواليس مستشار وزارة داخلية العراق والميجر كلوب (كلوب باشا) ضابط الحدود فى بادية العراق .

ونزل الوفد فى جدة فى شهر مايو ١٩٢٨م وجاء الملك وعقدت الاجتماعات فى الكندرة (ضاحية من ضواحي جدة) .

وقال الملك أن محور الخلاف هو مخفر البصية وأن إزالته تنهى المشكلة ، فقال المندوب إنه يبعد ٧٥ ميلاً عن حدود نجد وأنه بذلك يخرج عن المعنى الوارد فى المادة الثالثة من اتفاق العقير، وطلب وضع تفسير لهذه المادة ينطوى على أحد أمرين : فيما تحديد المسافة التى يباح فى خارجها البناء وإما تعيين الأماكن التى لا يجوز إنشاء المخافر فيها .

وامتد الرقت ولم يجد الفريقان قاعدة للاتفاق فتقرر تأجيل المؤتمر إلى فرصة أخرى ملائمة ، بسبب انشغال الملك بموسم الحج (سنة ١٣٤٨هـ) .

ثم أستأنف المؤتمر عقد جلساته فاجتمع مرة أخرى فى الكندرة فى شهر أغسطس من السنة نفسها ، وجاء السيد توفيق السويدى وزير المعارف فى حكومة السعودى ، يحمل تفويضاً من حكومته بأن يبحث ويبت فى الأمور الآتية :

١- عقد اتفاق لتبادل تسليم المجرمين .

٢- عقد معاهدة حسن جوار .

٣- تبادل الكتب مع الحكومة السعودية فى دائرة القضايا الآتية :

أ- يكون لكل من نجد والعراق الحرية المطلقة فى إنشاء مخافر فى الصحراء داخل حدودها وحسبما تراه ملائماً لها مع التأكيد بأنه ليس فى نية الحكومة العراقية زيادة عدد مخافرها فى الصحراء مادامت الحدود هادئة .

ب - تفسير عبارة أطراف الحدود الواردة فى المادة الثالثة من اتفاق العقير وذلك بفرز منطقة تبعد ٢٥ ميلاً عن الحدود ، أو بتعيين أماكن الآبار طبقاً لاقتراح السير جليبرت كليتين (١) .

ولقد انتهى الاجتماع ولم يصل الطرفان إلى نتائج متفق عليها ولذلك لم يوقع أى اتفاق فى حذاء بين السعودية والعراق .

ولكن اتضح فيما بعد بأن الوفد البريطانى لم يكن مكلفاً ببحث قضايا الحدود بين السعودية والعراق فقط، وإنما كان مكلفاً ببحث قضية الحدود بين السعودية وشرق الأردن وفعلاً أثمر اجتماع حذاء عن اتفاقية لترسيم الحدود بين السعودية وإمارة شرق الأردن وهو ماسوف نناقشه فى فصل تالٍ عن قضايا الحدود بين المملكة العربية السعودية وإمارة شرق الأردن .

### إجتماع قمة

#### بين الملكين عبد العزيز وفيصل

وسعى الإنكليز، لعقد اجتماع يضم الملكين عبد العزيز آل سعود وفيصل بن الحسين، أملاً بأن يساعد ذلك على التقريب بين الحكومتين مغتنمين فرصة زيارة الملك عبد العزيز للمنطقة الشرقية من بلاده (الأحساء) .

---

١- أمين سعيد ، مرجع سابق ، ص ٢٤٨ - ٢٤٩ .

وأقر الملك الاقتراح حينما تقدم به الإنكليز وتم الاتفاق على عقد الاجتماع يوم ٢٢ فبراير ١٩٣٠م على ظهر بارجة بريطانية فى عرض الخليج .

وجاء الملك فيصل بالمدفعية العراقية «نرجس» ومعه رئيس وزرائه توفيق السويدي ووزير داخلية ناجي شوكة ورئيس ديوانه محمد رستم حيدر .

وجاء الملك عبد العزيز وحاشيته بالبارجة البريطانية «باترك ستوارت» .وقصد الملكان، طبقاً للخطة الموضوعة إلى البارجة البريطانية «لون» التى جهزت للاجتماع، فتعانقا وتصافحا وارتجبل الملك فيصل كلمة تمنى فيها أن يسود التفاهم بين البلدين وتتأيد صلات المودة والأخوة .ورد الملك عبد العزيز رداً جميلاً فأظهر عاطفة طيبة نحو العراق وأبدى رغبته فى إنشاء أفضل العلاقات معه .

واجتمع على الاثر، مندوبو الفريقين، لبحث القضايا التى ولدت سوء التفاهم القديم - بناء على اقتراح الملك فيصل - فى بهو خاص أعد لهم فى البارجة ، وبعد جلسات متعددة عقدت يومى ٢٢ و ٢٣ منه انتهى المؤتمر بالاتفاق على ما يلى :

١- عقد معاهدة صداقة وحسن جوار بين العراق ومجد تنطوى على اعتراف كل بالأخرى وعلى تبادل التمثيل السياسى والتقنصلى ومنع الغزو والتعدى بين حكومة عشائر الفريقين ، وتسليم المجرمين ، وتأليف لجان حدود دائمة لحل القضايا التى تقع على الحدود ، والتعهد بحسم كل ما يقع من الاختلافات فى تفسير المعاهدات والاتفاقات على أسس التحكيم طبقاً لأحكام البروتوكول الذى يلحق بالمعاهدة .

٢- تعهد سلطان نجد بقبول طلبات المنهيات من قبل الحكومة العراقية بشرط أن تكون مؤيدة بموافقة الملك فيصل، فإذا لم تحصل التسوية المطلوبة خلال المدة المقتضية تؤجل إلى ما بعد موسم الحج من السنة التى عقد فيها هذا المؤتمر فتجتمع المحكمة بعد الحج فى الكويت حسب معاهدة بحرة على أن تؤلف من خمسة أشخاص عضوان عراقيان ومثلهما من نجد والخامس إنجليزى .

٣- تم الاتفاق على أن تحل قضية المخافر حلاً ودياً خلال ستة أشهر من تاريخ اجتماع المؤتمر وإلا أُحيلت إلى هيئة التحكيم على أن تكون قراراتها نافذة ويشترك الفريقان في اختيار أعضائها ورئيسها .

وافق الملك عبد العزيز على العفو عن ابن مشهور وأتباعه اللاجئين إلى العراق بشرط إن تطلق الحكومة العراقية سراحهم .

وانتهى المؤتمر يوم ٢٤ منه وعاد كل فريق إلى بلاده <sup>(١)</sup> .

وطبقاً لما تم عليه الاتفاق في مؤتمر «لوين» أوفدت الحكومة السعودية وفدأ إلى بغداد للمفاوضة في وضع صيغ الاتفاقيات التي تقرر عقدها ، فدارت مباحثات تم فيها الاتفاق على الصيغ المطلوبة ووقعت بالحروف الأولى، ثم قام وفد عراقى برئاسة نوري السعيد رئيس الوزراء العراقي بزيارة المملكة لإنهاء إجراءات التوقيع على الاتفاقيات، ولكن من القصص النادرة لدبلوماسية الملك عبد العزيز وهو يعالج قضايا الحدود مع العراق هو أنه حينما استقبل نوري السعيد وزير الخارجية العراقي آنذاك لبحث معه قضية الحدود وكان يحضر هذا الاجتماع نائبه في الحجاز الأمير (الملك) فيصل بن عبد العزيز، أمر ابنه فيصل أن يحضر دفترأ وقلماً ويعطيه لنوري السعيد وقال الملك عبد العزيز لنوري :

هاك الدفتر، اكتب كل ما تريده ، وفيصل يوقع عليه .. وبعد أن انتهى نوري، أعطى الدفتر للملك فيصل وأمره بالتوقيع عليه ، فحاول قراءة ماكتب قبل التوقيع، فقال الملك عبد العزيز لفيصل : لا تقرأ ولا حرفأ ، وقع .. فوقع الملك فيصل بصفته وزير خارجية، وأعطى نوري الوثيقة وقال له : أنا موافق عليها، هيا سافر وبعد خروج نوري إستدار الملك عبد العزيز وقال لابنه الملك فيصل : لاحظت أنك انزعجت يا فيصل ، لعدم إلمامك بما فى الوثيقة ، نوري لم يحضر وهو يقصد الاتفاق، بل أراد الخلاف ، فلذلك كلفته كتابة ما يريده، وأمرتك بالتوقيع عليه ، وتساهلنا معه وهذا هو الذى سيبعث فى نفسه الريبة وينقض ما وافق عليه .. فاتركها تأتى منه، وفعلاً بعد رجوع نوري إلى بغداد، عارض فى الاتفاقية، وقال له رشيد عالى : ألم تكتبها بخطك وتوافق عليها ؟ .. وكانت السبب فى انقسام الوزارة العراقية وسقوطها وطبعأ رفضت الاتفاقية <sup>(٢)</sup> .

١- أمين سعيد، المرجع السابق ، ص ٢٤٨ - ٢٤٩ .

٢- عبد العزيز بن محمد الأحذب ، من حياة الملك عبد العزيز، الطبعة الأولى (الرياض : ١٣٩٨ هـ) ، ص ٤٦ - ٤٧ .



## التوقيع على ثلاث اتفاقيات

وفى سنة ١٣٤٩ هـ = ١٩٣١م وقع الطرفان فى مكة المكرمة ثلاث اتفاقيات هى :

١- معاهدة صداقة وحسن جوار .

٢- بروتوكول تحكيم .

٣- اتفاق تبادل تسليم المجرمين .

وفى ١٠ محرم ١٣٥٥ هـ = ٢ أبريل ١٩٣٦م وقع الطرفان معاهدة أخوة عربية وتحالف انضم إليها اليمن فى ١٩ جمادى الثانية سنة ١٣٥٦ هـ = ٢٦ أغسطس ١٩٣٧م ، وفى ١٩ ربيع الأول سنة ١٣٥٧ هـ = ١٩ مايو سنة ١٩٣٨م وقع الطرفان (العراق والسعودية) ثلاث اتفاقيات لتنظيم تابعة العشائر وإدارة المنطقة المحايدة بين الطرفين وتنظيم شئون الرعى وورود المياه. وفى عام ١٩٤٠م وقع الطرفان محضر «روضة التنتها» الذى عالج بعض المخالفات المتعلقة بشئون العشائر والحدود<sup>(١)</sup> .

ولقد حاول الملك عبد العزيز أن يستثمر هذه الاتفاقيات لتطوير علاقات إيجابية مع العراق ولكن اتجه العراق نحو المشاريع الهاشمية الكبرى ومحاولته ضم سوريا ودمج فلسطين مع الأردن جعل الملك عبد العزيز يعارض هذه الاتجاهات ويطالب باستقلال كل من سوريا وفلسطين ، وقد تكرست هذه الخلافات فى عهد وزارة نوري السعيد (١٩٣٨م = ١٩٤٠م) التى أصبح لمواقفها انعكاسات على عدة نقاط أهمها :

١- الخلاف على موقع نقطة المكور المشار إليها فى الخارطة الملحقة فى بروتوكول

العقير.

٢- استرداد المنهريات التى تدعى العشائر السعودية أن العشائر العراقية نهبتها .

٣- تسوية إيرادات الأوقاف النبوية .

---

١- د. عبد الله سعود القباع ، المرجع السابق ، ص ٢٦٩ .

هذه القضايا لم تحل إلا فى عهد حكومة رشيد على الكيلانى التى خلفت حكومة نورى السعيد فى عام ١٩٤٠م والتى تمكنت من إبرام اتفاقية «روضة التنهاة» التى تم بموجبها تسوية هذه القضايا برغم معارضة الرصى على العرش الشريف عبد الإله بن على الذى كان والده الشريف على بن الحسين ملكاً على جدة بعد خلع والده الشريف حسين من إمارة مكة ودخول الملك عبد العزيز مكة المكرمة ومبايعته بالملك<sup>(١)</sup> .

ورغم هذا الحشد الهائل من الاتفاقيات بين السعودية والعراق .. إلا ان مناخ الحرب الباردة ظل سائداً على الحدود .

ولكن فى عام ١٩٥٨م قام انقلاب عسكري دموى فى العراق بزعامة العقيد عبد الكريم قاسم الذى فتك فى الأسرة الهاشمية وأعدم كل فرد من أفرادها ، وحول النظام الملكى إلى نظام جمهورى ، وفى ظل النظام الجمهورى الجديد ظلت الحدود السعودية العراقية شبه مستقرة بسبب انشغال النظام الجديد بشئونه الداخلية ومعالجة الخلافات الدموية المستمرة بين قادة الانقلاب .

ولكن منذ منتصف السبعينات تعرضت المنطقة - وبالذات الحدود العراقية الإيرانية - إلى بعض المشاكل الحدودية ، مما دفع حكومتى المملكة العربية السعودية والجمهورية العراقية إلى مراجعة تلك الاتفاقيات ووضعها فى قوالبها العصرية حتى تكون فيصلاً دقيقاً وأميناً لحماية الحدود الدولية بين البلدين من المناوشات والخلافات .

---

١- د. عبدالله سعود التباع ، المرجع السابق، ص ٢٧٠ - ٢٧١ .

## إعادة ترسيم الحدود وإلغاء المنطقة المحايدة

بعد مرور نحو نصف قرن على توقيع معاهدة المحمرة وملحقاتها العقير (١) والعقير (٢) ارتأت الحكومتان السعودية والعراقية بأن الاتفاقيات ليست كافية بالقدر المطلوب لمنع وقوع أى خلافات حدودية بين البلدين، كما أن البلدين اتفقا على ضرورة إعادة ترسيم الحدود على أسس عصرية أكثر ضبطاً وانسجاماً مع أهمية القضاء على جذر أى مشكلة حدودية قد تنشأ في المستقبل . ويبدو أنه في عام ١٣٩٥ هـ = ١٩٧٥م كانت الظروف ملائمة لإعادة ترسيم الحدود السعودية العراقية بعد أن وقع شاه إيران محمد رضا بهلوى ونائب رئيس الجمهورية العراقية يومذاك صدام حسين على اتفاقية الجزائر التي تم بموجبها إنهاء المشكلة الحدودية المزمنة بين البلدين<sup>(١)</sup> .

في هذا الجو اتفقت الحكومتان السعودية والعراقية في عام ١٣٩٥ هـ = ١٩٧٥م على ضرورة بدء المفاوضات لإعادة ترسيم الحدود على أساس إلغاء المنطقة المحايدة التي كانت تشكل نحو ٧٠٤٤ كم<sup>٢</sup> والتي كانت تعرف باسم «العوينة» ، وإعادة تحديد الحدود بخط مستقيم - قدر الإمكان - على طول الحدود التي تبلغ نحو ٦٤٠ كيلومتراً .

وحيثما اندلعت الحرب الإيرانية العراقية في عام ١٣٩٩ هـ = ١٩٧٩م لأسباب عديدة من أهمها النزاع على الحدود، حرصت الدولتان السعودية والعراقية على ضرورة الإسراع في التوصل إلى اتفاق نهائي حول مشاكل الحدود .

وفي ٣٠ صفر ١٤٠٢ هـ = ٢٦ ديسمبر (كانون الأول) ١٩٨١م انتهت اللجان المشكلة بين البلدين من إعداد المعاهدة الجديدة للحدود الدولية وتم في بغداد توقيعها من قبل وزيرى داخلية البلدين وهما سمو الأمير نايف بن عبد العزيز وزير داخلية المملكة العربية السعودية وسعدون شاكر وزير داخلية الجمهورية العراقية .

١- د. أمين ساعاتي ، الأطماع العراقية في الكويت : مع تحليل عن دور السعودية في حماية استقلال الكويت (جدة : مؤسسة عكاظ للصحافة والنشر ، ١٤١١ هـ - ١٩٩١م) ، ص ٦٥ .

وعقب التوقيع على المعاهدة قال سمو الأمير نايف بن عبد العزيز :

بأن اتفاق الحدود الموقع عليه بين البلدين هو في الحقيقة معاهدة ، يمثل تاريخها إمتداداً لمعاهدة المحمرة التي وقعت في ٥ مايو - آيار من عام ١٩٢٢م وبروتوكول العقير الذي وضع في ٢ ديسمبر - كانون الأول ١٩٢٢م والذي يتألف من ملحقين وتم بموجبه أيضاً تخطيط الحدود بين الكويت وسلطنة نجد<sup>(١)</sup> .

وبعد توقيع معاهدة الحدود الدولية وقعت الدولتان بروتوكولاً لتنظيم سلطات الحدود بين البلدين، وبروتوكولاً لتنظيم حقوق الرعى والتنقل والانتفاع من موارد المياه في منطقة الحدود .

ويتكون بروتوكول تنظيم سلطات الحدود من (٢١) مادة ، من أهمها المواد التالية :

تنفيذاً للمادة السابعة من معاهدة الحدود الدولية بين الجمهورية العراقية والمملكة العربية السعودية الموقعة في بغداد ٣٠ صفر ١٤٠٢هـ الموافق ٢٦ كانون الأول سنة ١٩٨١م ورغبة منهما في تنظيم إختصاصات سلطات الحدود فقد اتفقتنا على ما يأتي :

**المادة الأولى -** اتفق الطرفان على تسرية الخلافات والمخالفات والحوادث التي تقع في منطقة الحدود المشمولة بهذا البروتوكول وفقاً للأحكام المدرجة فيه .

**المادة الثانية - ١** - لغرض تنفيذ هذا البروتوكول تمتد منطقة الحدود إلى عمق عشرة كيلومترات داخل إقليم كل من الطرفين المتعاقدين اعتباراً من خط الحدود المشترك .

**٢ -** لا يجوز لكلا الطرفين المتعاقدين إقامة أى منشآت أو مخيمات أو مايشابهها باستثناء المنشآت الرسمية كمنشآت قوات الحدود والمنشآت الحكومية الأخرى في المنطقة الممتدة لعمق كيلو متر واحد من خط الحدود المشترك .

**المادة الثالثة -** يعين كل من الطرفين المتعاقدين سلطات الحدود المدرجة أدناه لممارسة تنفيذ أحكام هذا البروتوكول .

---

١- صلاح الدين المختار، تاريخ المملكة العربية السعودية (بيروت : دار الحياة، ١٩٨٧م)، ص ١٠٧ .

أ) سلطات الحدود من الدرجة الأولى عن المملكة العربية السعودية وكيل أمانة منطقة الحدود الشمالية  
مساعد قائد سلاح الحدود في عرعر

عن الجمهورية العراقية  
قائمقام قضاء الرطبة  
قائمقام قضاء السلطان

ب) سلطات الحدود من الدرجة الأعلى عن المملكة العربية السعودية أمير منطقة الحدود الشمالية  
قائد سلاح الحدود في عرعر

عن الجمهورية العراقية  
محاظ الأنهار  
محاظ المشنى

.....  
المادة الخامسة عشر - لا تملك سلطات الحدود سلطة مناقشة ما يتعلق بخط الحدود ولا يجوز لها  
بأى حال من الأحوال التدخل فى الشئون الداخلية للطرف الآخر ..

.....  
المادة الثامنة عشر - يلغى بموجب هذا البروتوكول ما يأتى :

١- اتفاق روضة التنهات بين العراق والمملكة العربية السعودية المرقع عليه فى روضة التنهات فى ٢٨  
صفر سنة ١٣٥٩هـ الموافق ٦ نيسان ١٩٤٠م .

٢- أحكام المواد الثامنة والتاسعة والعاشر والثانية عشر من معاهدة الصداقة وحسن الجوار بين  
البلدين الموقع عليها فى مكة المكرمة فى ٢٠ ذى القعدة سنة ١٣٤٩هـ الموافق ٧ نيسان ١٩٣١م .

المادة التاسعة عشر - يسرى مفعول هذا البروتوكول لمدة خمس سنوات اعتباراً من تاريخ دخوله  
حيز التنفيذ ويتجدد تلقائياً لنفس المدة ما لم يقم أحد الطرفين بإشعار الطرف الآخر بالطريق الدبلوماسى  
برغبة تعديله أو إلغائه وذلك قبل ستة أشهر من تاريخ انتهاء المدة المذكورة أعلاه .

ولقد صدر مرسوم ملكى برقم م/٤٨ فى ٤ رجب ١٤٠٢هـ بالمصادقة على البروتوكول  
المذكور هذا نصه :

بعون الله تعالى

نحن خالد بن عبد العزيز آل سعود

ملك المملكة العربية السعودية

بعد الاطلاع على المادتين التاسعة عشرة والعشرين من نظام مجلس الوزراء الصادر بالمرسوم الملكي رقم (٣٨) وتاريخ ٢٢/١٠/١٣٧٧ هـ .

وبعد الاطلاع على المرسوم الملكي رقم (م/١٠) وتاريخ ١٤/٣/١٤٠٢ هـ ، الصادر بالمصادقة على معاهدة الحدود الدولية بين المملكة العربية السعودية وبين الجمهورية العراقية .

وبعد الاطلاع على قرار مجلس الوزراء رقم (٦١) وتاريخ ٢٥/٦/١٤٠٢ هـ .  
رسمنا بما هو آت :

**أولاً - المصادقة على بروتوكول تنظيم سلطات الحدود بين المملكة العربية السعودية وبين الجمهورية العراقية الموقع في مدينة الرياض في اليوم الثامن والعشرين من شهر ربيع الثاني ١٤٠٢ هـ الموافق لليوم الثاني والعشرين من شهر فبراير لسنة ١٩٨٢م بالصيغة المرافقة لهذا .**

**ثانياً - على نائب رئيس مجلس الوزراء والوزراء كل فيما يخصه تنفيذ مرسومنا هذا (١) .**

**أما بروتوكول تنظيم حقوق الرعى والتنقل والانتفاع من موارد المياه في منطقة الحدود، فقد صدر في (١٧) مادة تقتطف منها ما يلي :**

**المادة الأولى منطقة الحدود :** هي المنطقة الممتدة من خط الحدود . إلى عمق عشرة كيلو مترات داخل إقليم كل من الطرفين المتعاقدين ولا يجوز الرعى والتنقل في هذه المنطقة .

**المادة الثانية منطقة الرعى :** تحدد منطقة الرعى بعمق ثلاثين كيلو مترا من نهاية منطقة الحدود المشار إليها في المادة الأولى في اتجاه أراضي كل من البلدين .

**المادة الثالثة :** للرعاة بين مواطني الطرفين المتعاقدين المقيمين بجرار المناطق الحدودية الانتفاع من المراعى وموارد المياه في منطقة الرعى المحدودة في المادة الثانية من البروتوكول .

---

١- جريدة أم القرى ، العدد ٢٩١٨ ، ٢٨ رجب ١٤٠٢ هـ ، ص ١ .

**المادة الرابعة :** إذا رغب مواطنو أحد الطرفين المتعاقدين فى الانتفاع من المراعى وموارد المياه فعليهم تقديم طلب إلى السلطات الحدودية فى البلد التابعين له خلال مدة لا تتجاوز ثلاثين يوماً من موسم المرعى ويجب أن يتضمن عدد الأشخاص والأسر والحيوانات من كل نوع مع بيان مكان المرعى والطريق المنوى سلوكه وتاريخ الدخول ومدة الأقامة فى إقليم الطرف الآخر وكذلك تاريخ الخروج بصورة تقريبية .

**المادة الرابعة عشرة :** يلغى بموجب هذا البروتوكول ماياتى :

١- اتفقت تنظيم شئون المرعى وحدود المياه بين العراق والمملكة العربية السعودية الموقع عليه فى بغداد فى ١٩ ربيع الأول ١٣٥٧هـ الموافق ١٩ أيار سنة ١٩٣٨م .

٢- أحكام المادة السادسة من معاهدة الصداقة وحسن الجوار بين البلدين الموقعة عليها فى مكة المكرمة فى ٢٠ ذى القعدة سنة ١٣٤٩ هجرية الموافق ٧ نيسان سنة ١٩٣١ ميلادية .

المادة الخامسة عشرة : يسرى مفعول هذا البروتوكول لمدة خمس سنوات اعتباراً من تاريخ دخوله حيز التنفيذ ويجدد تلقائياً لنفس المدة ما لم يتم أحد الطرفين بإشعار الطرف الآخر بالطريق الدبلوماسى برغبته بتعديله أو إلغائه وذلك قبل ستة أشهر من تاريخ انتهاء المدة المذكورة أعلاه .

وصدر مرسوم ملكى برقم م/٤٩ فى ٤ رجب ١٤٠٢هـ بالمصادقة على البروتوكول المذكور هذا نصه :

بعون الله تعالى

نحن خالد بن عبد العزيز آل سعود

ملك المملكة العربية السعودية

بعد الاطلاع على المادتين التاسعة عشرة والعشرين من نظام مجلس الوزراء الصادر بالمرسوم الملكى رقم (٣٨) وتاريخ ٢٢/١٠/١٣٧٧هـ .

وبعد الاطلاع على المرسوم الملكي رقم (م/١٠) وتاريخ ١٤/٣/١٤٠٢ هـ ، الصادر بالمصادقة على معاهدة الحدود الدولية بين المملكة العربية السعودية وبين الجمهورية العراقية .

وبعد الاطلاع على قرار مجلس الوزراء رقم (٦٤) وتاريخ ٢٥/٦/١٤٠٢ هـ .  
رسمنا بما هو آت :

**أولاً -** المصادقة على بروتوكول تنظيم حقوق الرعى والتنقل والانتفاع من موارد المياه فى منطقة الحدود بين المملكة العربية السعودية وبين الجمهورية العراقية الموقع فى مدينة الرياض فى اليوم الثامن والعشرين من شهر ربيع الثانى ١٤٠٢ هـ الموافق لليوم الثانى والعشرين من شهر فبراير لسنة ١٩٨٢م بالصيغة المرافقة لهذا .

**ثانياً -** على نائب رئيس مجلس الوزراء والوزراء كل فيما يخصه تنفيذ مرسومنا هذا <sup>(١)</sup> .

ولقد انعكس توقيع اتفاقية الحدود الدولية وبروتوكولاتها إيجابياً على مجمل العلاقات السعودية العراقية وخاصة خلال الحرب العراقية الإيرانية التى شهدت دعماً سخياً من جانب المملكة للعراق على الصعيدين السياسى والاقتصادى ويمكن إيضاح ذلك على النحو التالى:

- تعهدت المملكة فى أبريل ١٩٨١ بأن تسهم بستة مليارات دولار فى القرض طويل الأجل الذى تعهدت دول مجلس التعاون الخليجى منحه للعراق للاستثمار فى المجهود الحرى والذى قدرت قيمته ب ١٤ مليار دولار . إلى جانب تمويل العديد من صفقات القوات العراقية المسلحة .

---

١- جريدة أم القرى ، المرجع السابق ، ص ١٦ .



- فى ١٦ يوليو ١٩٨١ أعلنت المملكة انها قررت ان تتحمل جميع نفقات إعادة بناء المفاعل النووى العراقى الذى دمرته الطائرات الإسرائيلية فى يونيو ١٩٨١ . كما تحملت المملكة نفقات بناء العديد من المدن العراقية التى دمرت أثناء الحرب ، وتحملت أيضاً بناء الاقتصاد العراقى ككل .

- صرح قاسم أحمد تقى - وزير النفط العراقى الأسبق فى ٢٨ نوفمبر ١٩٨٣ أن المملكة وافقت على بدء العمل فى مشروع لتوصيل حقول النفط العراقية بخط أنابيب سعودى للمساعدة على زيادة صادرات النفط العراقى . وصرح وزير البترول والثروة المعدنية الأسبق معالى الشيخ أحمد زكى يمانى فى لندن يوم ٢٨ / ٤ / ١٤٠٤هـ بأن العراق سيبدأ فى تصدير ٥٠٠.٠٠٠ طن من نطفه الخام يومياً عبر خط الأنابيب الذى يمر عبر الأراضى السعودية إلى البحر الأحمر وقد انتهت بالفعل المرحلة الأولى فى عام ١٩٨٦ ، وبدأ العمل فى المرحلة الثانية فى سبتمبر ١٩٨٩ بتكلفة مليار دولار . وقد تم افتتاح هذا الخط رسمياً فى ٩ / ١ / ١٩٩٠م - ١٢ جمادى الثانية ١٤١٠هـ وقد أصبح بإمكان العراق تصدير ٨٠٠ ألف برميل يومياً عبر الأراضى السعودية .

وتعبيراً عن العلاقات الطيبة التى كانت السعودية تحملها للشعب العراقى فلقد وقع خادم الحرمين الشريفين الملك فهد بن عبد العزيز فى ٢٠ شعبان ١٤٠٩هـ - ٢٧ مارس (آذار) ١٩٨٩ والرئيس صدام حسين فى بغداد على اتفاقيتين الأولى تنطلق مما تتطلبه العلاقات السليمة والسلمية بين الدول العربية من احترام للسيادة ورفض كامل لاستخدام القوة بين البلدين الشقيقين وفض المنازعات بينهما بالطرق السلمية وعدم التدخل فى الشئون الداخلية وذلك من منطلق الإيمان بمبادئ العمل العربى التى تجمع أبناء الأمة العربية الواحدة وأهداف ميثاق ومبادئ جامعة الدول العربية وبمعاهدة الدفاع المشترك والتعاون الاقتصادى بين دول الجامعة العربية .

أما بالنسبة للاتفاقية الثانية فتتضمن بتحقيق التعاون الأمنى بين السعودية والعراق وكذا تحديد مسئوليات القطاعات المختلفة فى البلدان فى سبيل بلورة مفاهيم هذا التعاون الأمنى . وعقب توقيع الاتفاقيتين المذكورتين قال الملك فهد :

"إن الوثيقتين ليستا سريتين وليست لهما أية خلفيات إلا محاولة المصلحة العامة وما قدره هذان البلدان الشقيقان من فوائد من المؤكد إن شاء الله، أنها سوف تكون لمصلحة البلدين والأمم العربية والإسلامية، كما أنهما تنطلقان في نظري ونظر فخامة الرئيس من مبادئ عالمية إذ كلنا ندرك الآن أن العالم يحتاجه موجات من المشكلات التي لا نعتقد أنها في صالح المجتمع العالمي".

ولقد صادقت المملكة العربية السعودية على الاتفاقيتين المذكورتين في ١٠ أبريل (نيسان) ١٩٨٩م وأصبحنا منذ ذلك التاريخ ساريتي المفعول<sup>(١)</sup>.

ورغم أن الاتفاقية الأولى تشير إلى احترام السيادة ورفض استخدام القوة وفض المنازعات بالطرق السلمية .. إلا أن الرئيس العراقي صدام حسين فاجأ العالم في فجر يوم ٢ أغسطس ١٩٩٠م بغزو مسلح واسع للكويت واعتبرها المحافظة العراقية الـ (١٩) ، ثم حشد قواته المسلحة على طول خط التماس مع المملكة العربية السعودية مهدداً حدودها الدولية . وعيئاً حاولت المملكة العربية السعودية وكافة المنظمات الدولية والإسلامية والعربية وكافة الدول المحبة للسلام في العالم .. عيئاً حاولوا إقناع صدام حسين بالخروج من الكويت وسحب قواته من الحدود مع السعودية .. إلا أنه أصر على احتلال الكويت وتهديد السعودية ، فقام المجتمع الدولي بتنفيذ قرارات مجلس الأمن بالقوة المسلحة ، وتمكنت قوات التحالف من إلحاق هزيمة مرة بالقوات العراقية وأخرجتها من الكويت وأعدت الشرعية إليها تحت قيادة الشيخ جابر الأحمد الصباح .

ورغم أن العراق قد نسف عملياً الاتفاقيتين المذكورتين باحتلاله الكويت وتجييش الجيوش على الحدود السعودية .. إلا أنه أثناء حرب تحرير الكويت أعلنت وكالة الأنباء العراقية على لسان وزير الخارجية العراقية - من طرف واحد - إلغاء الاتفاقيتين الأخيرتين وهما اتفاقية احترام السيادة ورفض استخدام القوة، وكذلك الاتفاقية الأمنية . وظلت معاهدة الحدود الدولية سارية المفعول حتى الآن .

١- عبد الرحمن سلطان ، أضواء على الاستراتيجية السعودية (عمان :شركة الشرق الأوسط ، ١٤١٠هـ = ١٩٩٠م) ، ص ٥٦- ٥٧ .

## الفصل الثاني

### الحدود الدولية بين السعودية والأردن

#### مقدمة

أفضنا في الفصل الأول في تحليل التطورات التي طرأت على خرائط بلاد العرب بعد الحرب العالمية الأولى (١٩١٤م - ١٩١٨م) ، وكيف توازعت بريطانيا وفرنسا أملاك الإمبراطورية العثمانية، ثم كيف أنشأت بريطانيا عرشين جديدين لأبناء الشريف حسين ملك الحجاز الأسبق، وولت فيصل بن الحسين على عرش العراق ، كما نصبت عبدالله بن الحسين على إمارة شرق الأردن .

وفي هذا الفصل نناقش - كما ناقشنا في الفصل السابق - قضايا الحدود بين المملكة العربية السعودية والأردن .

في الوقت الذي كان فيه الملك عبد العزيز يحاول معالجة مشكلة الحدود مع العراق قام الأمير عبد الله بن الحسين ، الذي نصبته بريطانيا ملكاً على الأردن ، بإرسال قوة عسكرية لاحتلال قريات الملح وما جاورها عقب التوقيع على اتفاق العقير مباشرة . هذه التطورات أقنعت بريطانيا بضرورة عقد مؤتمر يجمع زعماء العراق والأردن والحجاز ومجد لدراسة موضوع الحدود والمشاكل التي يثيرها تداخل القبائل في هذه الدول . وقد رأت بريطانيا أن يعقد المؤتمر في الكويت في عام ١٩٢٣م . وقد اختير الكولونيل نويس المقيم السياسي لبريطانيا في الخليج لرئاسة هذا المؤتمر . ومع أن الملك عبد العزيز قد أبدى استعداداً لحضور هذا المؤتمر ومناقشة جميع المسائل المتعلقة بتبعية القبائل وتحديد الحدود إلا أنه فوجيء بأن المؤتمر تحول إلى جبهة هاشمية متضامنة تقف ضد الحقوق التي كان يطالب بها لتسوية هذه المشاكل . كما أن عدم اشتراك ملك الحجاز ورفضه التفاوض مع ابن سعود إلا إذا انسحب من جميع الأراضي التي احتلها قد شكل العقبة الأولى في فشل المؤتمر . ومما زاد الأمور تعقيداً المطالب الغربية التي تقدم بها مندوب إمارة شرق الأردن والتي أكد فيها ضرورة انسحاب ابن سعود من الجوف وسكاكا ووادي السرحان وإعادة إمارة حائل إلى آل الرشيد والتخلي عن عسير لآل عائض<sup>(١)</sup> .

١- د. عبدالله سعود السقيع، السياسة الخارجية للسعودية (الرياض : بدون ناشر،

١٤٠٧ - ١٩٨٦) ص ٢٦٨ .

وهكذا فشل مؤتمر الكويت ، وظل الأمير عبد الله بن الحسين على عداوته للملك عبد العزيز ولا سيما ان الأمير عبد الله بن الحسين هو الذى كان قائداً للجيش الحجازى الذى كسرت قوات الملك عبد العزيز ودخلت بعد هزيمته إلى الحزمة وتربة والطائف حتى مكة المكرمة ..

ولم يستطع الأمير عبد الله بن الحسين وهو ينصّب على عرش إمارة شرق الأردن أن ينسى هذا الماضى الثقيل عليه، فظل على مطالبه الحدودية مع الملك عبد العزيز آل سعود.

#### اتفاقية حداء

على أثر فشل مؤتمر الكويت فى عام ١٩٢٣م أيقن الملك عبد العزيز بأن إمارة شرق الأردن مازالت تتمسك بمواقفها السابقة وتصر على مطالبها غير المعقولة ، خاصة فيما يتعلق بمطالبتها بتخلي ابن سعود عن وادى السرحان والجوف وخيبر وحائل وعسير .

أمام هذا الموقف من الأردن بدأت قبائل نجد تشن غارات على الحدود الأردنية حتى وصلت إلى مشارف عمان ، وعندئذ تدخل الإنجليز الذين كان لهم حق الانتداب أو السيادة على السياسة الخارجية للأردن ، وضربوا بطائراتهم ودباباتهم الإخوان حتى أجبروهم على التراجع ، وفى عام ١٩٢٥م كلفت الحكومة البريطانية - كما سبق أن ذكرنا - السير جلبرت كليتن بمقابلة الملك عبد العزيز والتباحث معه حول مسألة المشاكل الحدودية مع كل من العراق والأردن .

In order to settle the outstanding issues between her proteges and the Sultan of Najd, Sir Gilbert Clayton, who had just retired from his post as Chief Secretary of the Government of Palestine, was despatched to negotiate with ibn Sa'ud. On October 10th 1924, Clayton arrived at a special camp set up by ibn Sa'ud at Umm al Qurun, midway between Bahra and the Hadda oasis. The object of the mission was to settle the Najd-Transjordan frontier and the problems between Iraq and Najd which had not been settled at the Kuwait Conference. Twenty meetings took place between October 10th and November 3rd when the negotiations ended. <sup>(1)</sup>

1- Gary Troeller, The Birth of Saudi Arabia (London: Frank Cass & Co., 1976), p.227.

ويعد مباحثات مكثفة بين الملك عبد العزيز والمندوب البريطاني لم يتوصل الطرفان إلى اتفاق مع العراق ، بيد أنهما توصلا إلى اتفاقية حدودية بين المملكة العربية السعودية وشرق الأردن، وقد عرفت هذه الاتفاقية باتفاقية حذاء (حده) \* .

وتنص الاتفاقية على مايلي :

« نظراً للعلاقات الودية السائدة بين الحكومة البريطانية من جهة وسلطنة نجد وملحقاتها من جهة أخرى ، ونظراً لرغبتهما في تعيين الحدود بين نجد وشرقى الأردن وتسوية بعض المسائل المتعلقة بذلك ، اختارت الحكومة البريطانية السير جلبرت كليتن وعينته مندوباً مفوضاً عنها لعقد اتفاقية في هذا الشأن مع السلطان عبد العزيز بن عبد الرحمن الفيصل آل سعود، وقد تعاقدوا على المواد الآتية :

المادة الأولى - يبتدىء الحد بين نجد وشرقى الأردن في الجهة الشمالية - الشرقية من نقطة تقاطع دائرة الطول ٣٩ (شرقى) ودائرة العرض ٣٢ (شمالي) حيث تنتهى الحدود بين العراق ونجد ، ويمتد على خط مستقيم ، إلى نقطة تقاطع دائرة الطول ٣٧ (شرقى) بدائرة العرض ٣١.٢٥ (شمالي) ، ثم يمتد من هذه النقطة على خط مستقيم إلى نقطة تقاطع دائرة الطول ٣٨ (شرقى) بدائرة العرض ٣٠ (شمالي) تاركاً مابرز من أطراف وادى السرحان لنجد ثم يتبع دائرة الطول ٣٨ (شرقى) إلى نقطة تقاطعها بدائرة العرض ٣٩.٣٥ (شمالي) أما الخارطة التي يرجع إليها في هذه الاتفاقية فهي الخارطة المعروفة بالدولية (آسيا مقياس واحد في المليون) .

المادة الثانية - تتعهد حكومة نجد بالألا تقيم أى حصن في (كاف) وألا تستعملها والمنطقة التي في جوارها كمنطقة عسكرية .

أما إذا رأت حاجة في حين من الأحيان إلى اتخاذ تدابير استثنائية بجوار الحدود للمحافظة على الأمن أو لأى غرض آخر يستوجب حشد القوات العسكرية المسلحة فتتعهد بأن تخبر الحكومة البريطانية بذلك في أقرب وقت ، وعلاوة على ذلك تتعهد بأن تمنع قواتها من التعدي على أراضى شرق الأردن بكل مألديها من الوسائل .

---

\* هي قرية تقع في الطريق القديم بين مكة المكرمة وجدة، وهي أقرب إلى مكة وتقع على بعد عشرين كيلو مترا منها ، ولقد مررت بحذاء ونزلت فيها مرات ومرات ، والسبب في أن مفاوضات الحدود قد عقدت فيها هو أن السلطان عبد العزيز كان يعسكر بها وهو يعد العدة للدخول إلى جدة بعد أن دخل مكة المكرمة وبايعته على سنة الله ورسوله الكريم .

**المادة الثالثة -** منعاً لسوء التفاهم الذى قد يحصل فى الحوادث التى تقع قرب الحدود وتوثيقاً لعرى الثقة المتبادلة بين الطرفين والتعاون الكلى بين حكومة بريطانيا وحكومة نجد ، يتفق الطرفان على القيام بمذكرات متواصلة بين المعتمد البريطانى فى شرقى الأردن أو مندوبه وبين حاكم وادى السرحان .

**المادة الرابعة -** تتعهد حكومة نجد بصيانة جميع الحقوق التى يتمتع بها فى وادى السرحان القبائل غير التابعة لنجد سواء كانت حقوق الرعى أو السكن أو الملكية أو ما يشبه ذلك من الحقوق الثابتة بشرط أن تخضع تلك القبائل ما دامت نازلة ضمن حدود نجد للقوانين الداخلية التى لا تمس هذه الحقوق ، وتعامل حكومة شرقى الأردن نفس المعاملة رعايا نجد المتمتعين بحقوق ثابتة فى شرقى الأردن شبيهة بالحقوق المذكورة .

**المادة الخامسة -** تعترف كل من نجد وشرقى الأردن أن الغزو من قبل العشائر القاطنة فى أراضيها على أراضي الحكومة الأخرى، اعتداء يستلزم عقاب مرتكبيه عقاباً صارماً من قبل الحكومة التابعة لها وأن رئيس العشيرة المعتدية يعد مسئولاً .

**المادة السادسة - (أ) -** تؤلف محكمة خاصة بين حكومتى نجد وشرقى الأردن ، تلتزم من حين لآخر للنظر فى تفاصيل أى تعدد يقع من وراء الحدود وإحصاء الأضرار والخسائر وتعيين المسئولية ، ويكون تأليف هذه المحكمة من عدد متساو من ممثلى حكومة نجد وشرقى الأردن ، وتتعد رئاستها إلى شخص آخر من غير الممثلين المذكورين تتفق على اختياره الحكومتان وتكون قرارات المحكمة قطعية وناقذة .

**(ب) -** بعد تعيين المسئولية وتحقيق الأضرار والخسائر الناشئة عن الغزو وإصدار المحكمة قرارها بذلك تتولى الحكومة التابع لها المحكوم عليه بتنفيذ القرار المذكور وفقاً لعادات العشائر وبمعاينة المحكوم عليه كما جاء فى المادة الخامسة من هذه الاتفاقية .

**المادة السابعة -** لا يجوز لعشائر إحدى الحكومتين اجتياز حدود الحكومة الأخرى إلا بعد الحصول على رخصة من حكومتها ، وبعد موافقة الحكومة الأخرى مع العلم أنه لا يحق لإحدى الحكومتين أن تمتنع عن إعطاء الرخصة أو الموافقة إذا كان السبب فى انتقال العشيرة لرعى المرعى عملاً بمبدأ حرية الرعى .

**المادة الثامنة -** تتعهد حكومتا نجد وشرقى الأردن بأن تقفا بكل مألدهما من الوسائل غير الطرد واستعمال القوة ، فى سبيل انتقال كل عشيرة أو فخذ من أحد القطرين إلى الآخر ، إلا إذا جرى هذا الانتقال بمعرفة حكومته ورضاها . وتتعهد الحكومتان أن تمتنعا عن تقديم الهدايا أياً كان نوعها للمتجئين من البلاد التابعة للحكومة الأخرى، وبأن تنظرا بعين السخط إلى كل شخص من رعايها ما يسعى لاستجلاب العشائر التابعة للحكومة الأخرى أو تشجيعها على الانتقال من بلاده إلى البلاد الأخرى

المادة التاسعة - ليس لحكومتى نجد وشرقى الأردن أن تتفاوضا مع رؤساء وشيوخ العشائر الحكومة الأخرى فى الأمور الرسمية أو السياسية .

المادة العاشرة - لا يجوز لحكومتى نجد وشرقى الأردن أن تتجاوزا حدود بعضهما البعض بقصد تعقب المجرمين إلا برضى الحكومتين .

المادة الحادية عشرة - لا يجوز لشيوخ العشائر الذين لهم صفة رسمية أو لهم رايات تدل على أنهم قواد قوات مسلحة أن يظهروا راياتهم فى أراضى الحكومة الأخرى .

المادة الثانية عشرة - على كل من حكومتى نجد وشرقى الأردن أن تمنح حرية المرور لجميع الحجاج والمسافرين بشرط ان يخضع هؤلاء للقوانين الخاصة بالسفر والحج ، المرعية فى نجد وشرقى الأردن ، وعلى كل من هاتين الحكومتين أن تخبر الحكومة الأخرى بأى قانون قد تسنه بهذا الخصوص .

المادة الثالثة عشرة - تتعهد حكومة صاحب الجلالة البريطانية أن تضمن حرية المرور فى كل حين للتجار من رعايا نجد لقضاء تجارتهم بين نجد وسورية ذهاباً وإياباً وان تحصل على الإعفاء من الضرائب الجمركية وغيرها لجميع الأموال التى تجتاز منطقة الانتداب فى مرورها من نجد إلى سورية أو من سورية إلى نجد على أن يخضع التجار وقوافلهم لما قد يلزم من التفتيش الجمركى وان يكونوا حاملين وثيقة من حكومتهم تشهد أنهم تجار حقيقيون ويشترط ان تتبع القوافل التجارية ذات الأموال المحملة طرقاتاً معروفة سيتفق عليها فيما بعد لدخول منطقة الانتداب والخروج منها مع العلم أن هذه القيود لا تسرى على القوافل التجارية التى تقتصر تجارتها على الإبل والحيوانات ولا على العشائر التى تنتقل بمقتضى المواد المواد السابقة من هذه الاتفاقية، وتتعهد حكومة بريطانيا بأن تحصل على غير ذلك من التسهيلات الممكنة للتجار من رعايا نجد المارين بنقطة إنتدابها .

المادة الرابعة عشرة - تبقى هذه الإتفاقية نافذة ما دامت حكومة بريطانيا مكلفة بالانتداب على شرق الأردن .

المادة الخامسة عشرة - وقعت هذه الاتفاقية باللغتين الإنكليزية والعربية ووقع كلاً من الطرفين المتعاقدين ، نسختين من النص العربى ، نسختين من النص الإنكليزى ويكون للنصين قيمة رسمية واحدة، ولكن إذا وقع اختلاف بين النصين فى تفسير مادة من مواد هذه الاتفاقية فيرجع إلى النص الإنكليزى .

المادة السادسة عشرة - تعرف هذه الاتفاقية باتفاقية «حذاء» .

وقعت هذه الاتفاقية فى حذاء فى الخامس عشر من شهر ربيع الثانى سنة ١٣٤٤هـ الموافق ٢ نوفمبر ١٩٢٦م .

وقال العارفون إن الاتفاق بجملته فى مصلحة نجد فقد أدخل منطقة قريات الملح فى نطاقها ولم تكن لها من قبل<sup>(١)</sup> .

ورغم توقيع هذه الاتفاقية إلا أن الأحقاد مازالت تعمر القلوب وتشعل النار حتى أضرم النار حامد بن رفاده شيخ قبيلة «بلى» الحجازية وتقطن بين العلا ومدابن صالح وضبا والوجه، وأعلن الثورة على الملك عبد العزيز فى شهر يوليو ١٩٣١م وهاجم على رأس فريق من أتباعه ، القوافل وعبث بالأمن فى داخل أراضى الحجاز وذلك بتشجيع الأمير عبدالله بن الحسين وتحريضه .

وإزاء ذلك أرسلت الحكومة السعودية قوات نكلت به وبالذين معه فى معركة دارت بينه وبينها فى جوار «ضبا» وكان الشيخ حامد نفسه وولداه فى جملة القتلى وإستسلم أتباعه وإنتهت الفتنة . وزاد هذا الحادث النار إشتعالاً، وزاد فى تشدد الحكومة السعودية التى سرى فى عقيدتها أن عمان وأنصارها هم الذين أوقدوا نار الفتنة ودفعوا ابن رفاده للثورة بعد ما أمده بالمال والسلاح وبذلوا له الوعود والعهد. وقالت مصادرهما إنها حصلت على وثائق رسمية تؤيد دعواها، وأرسلت الرياض تقول إلى لندن إنها قد تضطر بعد الذى جرى لاتخاذ تدابير خاصة إذا لم يوضع حد لهذه الأمور، فاهتمت بريطانيا للإنذار السعودى وأرسلت إلى أمير الأردن تلح عليه بالتفاهم مع جيرانه وتنظيم علاقاته معهم فى نطاق القواعد الدولية .

### الاعتراف المتبادل بين الدولتين

ولقد انضم الملك فيصل ملك العراق وشقيق الأمير عبدالله إلى الإنكليز فى سعيهم هذا وأقنع أخاه بأن مصلحته الحقيقية هي فى التفاهم مع جيرانه لا فى مخاصمتهم، وأثمرت هذه المساعي ثمارها، فأرسل الشيخ عبدالله بن سراج رئيس حكومة عمان يوم ٢٥ ذى القعدة سنة ١٣٥٤هـ إلى المندوب السامى البريطانى بالقدس وكان يشرف على سياسة حكومة الأردن الخارجية الكتاب الآتى :

١- أمين سعيد ، تاريخ الدولة السعودية (الرياض : دار الملك عبد العزيز ، بدون تاريخ) ، ص ٢٧٨ - ٢٨٣ .



## ياذا الفخامة

لى الشرف أن أرجو فخامتكم إبلاغ حكومة صاحب الجلالة فى المملكة المتحدة أنه حيث إن سيدى ومولاي صاحب السمو الملكى عبدالله بن الحسين أمير شرق الأردن وحكومته يرغبان فى تأسيس علاقات ودية متينة بين شرق الأردن والمملكة العربية السعودية فقد قرر الاعتراف بصاحب الجلالة الملك عبد العزيز بن سعود ملكاً على الحجاز وسلطاناً على نجد وملحقاتها .

ثم قام الأمير عبد الله بن الحسين فى ٢٥ ذى القعدة ١٣٥١هـ = ٢١ مارس ١٩٣٣م بإرسال برقية إلى الملك عبد العزيز هذا نصها :

«قد علمت مع السرور بانتهاء المخابرات الرسمية فى سبيل اعتراف متبادل بين جلالتك وبيني وبين حكومتينا وإنى أغتنم هذه الفرصة فأقدم تحياتى لجلالتكم ولأعرب عن أملى بأن هذه الخطوة ستعد أساساً للعلاقات الودية والتعاون بين بلدنا .

وقد اغتنم الملك عبد العزيز هذه الفرصة فأعرب عن ارتياحه لهذا الموقف الجديد الذى تبناه الأمير عبد الله وبعث ببرقية ودية وأبدى استعداداه لإقامة علاقات أخوية دائمة .

وعلى أثر ذلك قام وقد أردنى بزيارة المملكة وأبدى استعداداه لعقد معاهدة صداقة وحسن جوار، ثم فى ٢٧ يوليو سنة ١٩٣٢م قام وقد سعودى بزيارة الأردن وتوصل الطرفان فى اجتماع عقد فى مدينة القدس إلى اتفاقية صداقة وحسن جوار جاء فى المادة الأولى منها مايلى :

يسود بين الملكتين العربية والسعودية وبين إمارة شرق الأردن سلم دائم وصداقة وطيدة لا يمكن الإخلال بهما ، ويتعهد الفريقان الساميان المتعاقدان بأن يبذلا جهدهما للمحافظة عليهما ، وأن يحلا بروح السلم والصداقة جميع المنازعات والاختلافات التى قد تنشأ بينهما . كما جاء فى المادة الثانية من هذه الاتفاقية مايلى :

يتعهد كل من الفريقين الساميين المتعاقدين بأن يحافظ على حسن العلاقات مع الفريق الآخر، ويأن يسعى بكل مالدبه من الوسائل لمنع استعمال بلاده قاعدة للأعمال غير القانونية، أو الاستعداد لها بما فى ذلك الغزو مما يكون موجهاً ضد السلم والسكينة فى بلاد الفريق الآخر .

وتشياً مع هذه الروح الأخوية وقع الطرفان المتعاقدان بروتوكولاً للتحكيم والكيفية التى يمكن بواسطتها حل ما قد ينشأ من خلاف . وبعد التوقيع على هذه الاتفاقيات قام المسئولون فى البلدين بتبادل الزيارات الودية ، وقد توج الملك عبد الله بن الحسين هذه الزيارات بالزيارة التى قام بها إلى الرياض سنة ١٩٤٨م ، ولم يعكر صفو هذه العلاقة ، ولو بشكل مؤقت، إلا الموقف الذى اتخذته المملكة العربية السعودية من مشروع سوريا الكبرى الذى تبناه الملك عبد الله ووقفت منه السعودية موقفاً معارضاً انطلاقاً من إيمانها بأهمية استقلال كل من سوريا ولبنان وفلسطين، وبعد اغتيال الملك عبد الله فى عام ١٩٥١م خلفه ابنه طلال الذى أبدى حرصاً على تنمية العلاقات مع المملكة العربية السعودية وقام بزيارة للرياض، وبعد خلع طلال بن الحسين عن الحكم فى عام ١٩٥٣م لاعتلال صحته - كما قيل آنذاك - خلفه ابنه الحسين بن طلال (الملك الحالى للأردن) ، وقد حرص الملك حسين منذ توليه العرش على إيجاد علاقة خاصة ومتميزة مع المملكة العربية السعودية (١) .

ولكن فى ٢ أغسطس ١٩٩٠م قام العراق بغزو مسلح لدولة الكويت وكان مؤملاً أن يقف الملك حسين بن طلال ملك الأردن مع الحق ومع الشرعية ويشجب الغزو المسلح لدولة عربية مسلمة وجارة ..

ولكن اتضح أن هناك اتفاقاً سرياً بين الملك حسين وبين الرئيس العراقى صدام حسين له ذبول عميقة تصل إلى تاريخ الأشراف فى الحجاز .. أى أن الملك حسين بتأييده للغزو العراقى كان يأمل أن تنوبه حصة الحجاز، ولقد تأكد ذلك حينما غير الملك حسين - بعد الغزو بأيام قلائل - لقبه إلى «الشريف حسين» بدلاً من الملك حسين (٢) .

١- د . عبد الله سعود القبياع ، المرجع السابق ، ص ٢٧٦ .

٢- د . أمين ساعاتى ، الشرعية فى الفكر السياسى (مصر الجديدة : المركز السعودى للدراسات الإستراتيجية، ١٤١١هـ - ١٩٩١م) ، ص ١١-١٢ .

## الفصل الثالث

### الحدود الدولية بين السعودية واليمن، واليمن

#### مقدمة

الحديث عن الحدود الدولية بين المملكة العربية السعودية واليمن (الشرط الشمالي) لا بد أن يمر عبر إمارة عسير ، وهى المنطقة الواقعة فى الوسط بين حدود المملكة العربية السعودية وحدود اليمن ، وكانت تحكم عسير أسرة الأدارسة ، وكان الإمام يحيى حميد الدين إمام اليمن ينازعه فيها ويدعى بأن عسير جزء لا يتجزأ من اليمن .

ولقد إستحى الأدارسة بالسلطان عبد العزيز آل سعود لكى يكفيهم شُرور التهديدات المستمرة التى مافتىء إمام اليمن يدبرها ضدهم وضد أراضى بلادهم عسير .

ولقد تعرض حكم الأدارسة فى عسير لهزة عنيفة -بوفاة زعيمهم محمد الإدريسى فى عام ١٩٣٢م ، حيث لم يترك إلا ابناً صغيراً «على» تولى بعده الإمارة، ولقد استغل الوزراء طفولة الابن الحاكم فلعبوا بالحكم حتى أصبح حكم الأدارسة فى عسير فى مهيب الريح .

وأمام هذا الوضع المتدهور للأدارسة فى عسير انتهز إمام اليمن الفرصة ودخل جنوب عسير بنفس الحجة التى كان يرددتها، وهى أن عسير كانت تابعة لأجداده ولم يترك للأدارسة إلا الجزء الشمالى من عسير .

ومن ناحية ثانية كان الشريف حسين بن على ملك الحجاز قد دأب على استنهاض بنى شهر من سكان أبها وحثهم على أن يكونوا مع آل عائض يداً واحدة ضد السلطان عبد العزيز ، وفى سبيل ذلك أجزل الشريف لهم المال والسلاح<sup>(١)</sup> .

---

١- د. فاروق عثمان أباطة ، دراسة تاريخية لقضايا الحدود السياسية للدولة السعودية بين الحريين العالميتين، المرجع السابق، ص ٤٥ .

وفى عام ١٣٤١هـ = ١٩٢٣ م أرسل السلطان عبد العزيز ابنه سمو الأمير (الملك) فيصل بن عبد العزيز على رأس قوة سعودية إلى أبها، لملاحقة قوة عسكرية أرسلها الشريف حسين إلى آل عائض، واستطاعت القوة السعودية أن تنزل هزيمة ساحقة بقوات الشريف وأن تسيطر على أبها ..

وفى الوقت الذى كان فيه السلطان عبد العزيز يبسط سيطرته على الحجاز فقد تحرك الإمام يحيى ليسيّط على إمارة عسير المتحالفة مع السعوديين، وقد ضم الإمام «لنجران» التى تمثل منطقة حرام بين البلدين، فما أن انتصرت القوات السعودية فى الخزيمة، حتى أسرع قوة سعودية أخرى لتضع حداً لتهديدات إمام صنعاء، واضطرت القوات اليمنية إلى الجلاء عن لنجران.

ولما كان الأدارسة يحكمون عسير فى ظل ظروف غير مستقرة فقد كتبوا للملك عبد العزيز يطلبون حمايته ضد تدخل وأطماع إمام اليمن، وفى عام ١٣٤٥هـ - ١٩٢٦م عقدت اتفاقية بين ابن سعود والإمارة الأدرسية عرفت بمعاهدة مكة المكرمة يقوم بموجبها الملك عبد العزيز بحماية الإمارة مع الإبقاء على الإدرسى حاكماً عليها .

وتنص المعاهدة على :

الحمد لله وحده

بين ملك الحجاز وسلطان نجد وملحقاتها وبين الإمام السيد الحسن بن على الإدرسى رغبة فى توحيد الكلمة، وحفاظاً لكيان البلاد العربية ، وتقوية للروابط بين امراء جزيرة العرب ، قد إتفق صاحب الجلالة ملك الحجاز وسلطان نجد وملحقاتها عبد العزيز بن عبد الرحمن الفيصل آل سعود وصاحب السيادة إمام عسير السيد الحسن بن على الأدرسى على عقد المعاهدة الآتية :

**المادة الأولى -** يعترف سيادة السيد الإمام السيد الحسن بن على الإدرسى بأن الحدود القديمة الموضحة فى إتفاقية ١٠ صفر ١٣٣٩هـ المنعقدة بين سلطان نجد وبين الإمام السيد محمد بن على الإدرسى، والتى كانت خاضعة للأدارسة فى ذلك التاريخ، هى تحت سيادة جلالته ملك الحجاز وسلطان نجد وملحقاتها بموجب هذه المعاهدة .

**المادة الثانية -** لا يجوز لإمام عسير أن يدخل فى مفاوضات سياسية مع أى حكومة ، وكذلك لا يجوز أن يمنح أى امتياز اقتصادى ، إلا بعد الموافقة على ذلك من صاحب الجلالة ملك الحجاز وسلطان نجد وملحقاتها .

المادة الثالثة - لا يجوز لإمام عسير إشهار الحرب أو إبرام الصلح إلا بموافقة صاحب الجلالة ملك الحجاز وسلطان نجد وملحقاتها .

المادة الرابعة - لا يجوز لإمام عسير التنازل عن جزء من أراضى عسير المبينة فى المادة الأولى.

المادة الخامسة - يعترف ملك الحجاز وسلطان نجد وملحقاتها بحاكمية إمام عسير الحالى على الأراضى المبينة فى المادة الأولى مدة حياته ومن بعده لمن يتفق عليه الأدارسة وأهل العقد والحل التابعين لإمامته .

المادة السادسة - يعترف ملك الحجاز وسلطان نجد وملحقاتها بأن إدارة بلاد عسير الداخلية ، والنظر فى شؤون عشائرها من تنصيب وعزل وغير ذلك من الشؤون الداخلية من حقوق إمام عسير على أن تكون الأحكام وفق الشرع والعدل كما هى فى الحكومتين .

المادة السابعة - يتعهد ملك الحجاز وسلطان نجد وملحقاتها بدفع كل تعد داخلى أو خارجى يقع على أراضى عسير المبينة فى المادة الأولى ، وذلك بالاتفاق بين الطرفين حسب مقتضيات الأحوال ودواعى المصلحة .

المادة الثامنة - يتعهد الطرفان بالمحافظة على هذه المعاهدة والقيام بواجبها .

المادة التاسعة - تكون هذه المعاهدة معمولاً بها بعد التصديق عليها من الطرفين الساميين .

المادة العاشرة - دونت هذه المعاهدة باللغة العربية فى صورتين تحفظ كل صورة لدى فريق من الحكومتين المتعاقبتين .

المادة الحادية عشرة - تعرف هذه المعاهدة بمعاهدة مكة المكرمة .

وقعت هذه المعاهدة فى تاريخ ٢٤ ربيع الآخر سنة ١٣٤٥هـ الموافق ٢١ تشرين أول سنة ١٩٢٦م .

ملك الحجاز وسلطان نجد وملحقاتها.

عبد العزيز بن عبد الرحمن آل سعود

المختتم

إمام عسير

الحسن بن على الإدريسى

المختتم

تم ذلك بحضور راقم هذه

الأحرار خادم الإسلام

أحمد الشريف السنوسى

المختتم

## مفاوضات لتحديد الحدود

وقد أثارَت هذه الاتفاقية مخاوف إمام اليمن فأُسرِعَ يَرتب لإجراء مباحثات حول حدود بلاده مع المملكة العربية السعودية .

فتوجه الإمام يحيى إلى مكة المكرمة فى عام ١٩٢٨م للتفاوض حول الحدود لاسيما بعد توقيع اتفاقية مكة المكرمة بين السلطان عبد العزيز وأمير عسير ، ولكن كان موقف الإمام فى الاجتماعات التى عقدت غير واضح أو على حد قول تركى بن ماضى رئيس الوفد السعودى : « ليس له مقصد عدوانى فى الوقت الحاضر ، ولا يريد الاعتراف بحدود معلومة له أو عليه ، بل يريد مسالمة ومكاتبة بغير نتيجة » .

وكان موقف الإمام هذا نابعاً من عدم رغبته فى البت فى مشكلة حيوية تخص حدوده الشمالية، فى الوقت الذى كان يحارب فيه الإنجليز عند حدوده الجنوبية ، مما جعله يماطل ولا يريد أن يلتزم باتفاق قد يلزم فيما بعد بتنفيذه .

ولذلك انتهى الاجتماع دون التوصل إلى اتفاق على تسوية سلمية للحدود (١) .

## الإدريسى يطالب بالوحدة الإندماجية

وفى ١٧ من جمادى الأولى ١٣٤٩هـ - ١٩ من أكتوبر ١٩٣٠م ، بعث الإدريسى ببرقية إلى الملك عبد العزيز يخبره فيها بإسناد أمر البلاد إليه بما فى ذلك: مراقبة الخزينة فاستجاب ابن سعود لهذا الطلب وأوصى موظفيه ومثليه بأن يحسنوا معاملة الإدريسى ويظهروا له كل مودة واحترام . ولكن بتحريض من الشريف حسين والإمام يحيى حميد الدين وحزب الأحرار الحجازى الذى كان مناوئاً لابن سعود قام الإدريسى بحركة تمرد ضد القوات السعودية واحتل جيزان ووضع حاكمها السعودى فى الأسر . وعندما علم الملك عبد العزيز بهذه التطورات أرسل قواته إلى هناك ، وقد تمكنت هذه القوات من استعادة جيزان وأخذت تطارد الإدريسى الذى هرب إلى صيبا ومنها إلى الحدود اليمنية حيث طلب حق اللجوء السياسى لدى الإمام يحيى حميد الدين .

د. فاروق أباطة ، مرجع سابق ، ص ٤٨ - ٤٩ .

وفى عام ١٣٥١هـ = ١٩٣٣م أعلن الملك عبد العزيز ضم إمارة عسير إلى المملكة العربية السعودية وطلب من الإمام يحيى حميد الدين تسليم الإدرسى وفقاً لما تنص عليه معاهدة العرو التي وقعت بينهما فى عام ١٩٣١م . ومع أن الإمام يحيى حميد الدين رفض تسليم الإدرسى وأتباعه واقترح أن يعفو الملك عبد العزيز عنهم فاستجاب الملك عبد العزيز لهذا الطلب حرصاً منه على عدم إثارة المشاكل مع إمام اليمن .

وبإعلان الملك عبد العزيز ضم إمارة عسير إلى المملكة العربية السعودية انتهت قصة الأدرسة وبدأ فصل جديد مع إمام اليمن الذى أبدى فى مناسبات عديدة مواقف معادية تجاه الملك عبد العزيز . وإذا كانت أحلام إمام اليمن فى تكوين دولة عربية إسلامية تضم الحرمين الشريفين تحت زعامته لم تتحقق فإن زحف القوات السعودية باتجاه الحجاز جعل الإمام يبرم معاهدة صداقة مع الشريف حسين (شريف مكة المكرمة) تنص على أن أى اعتداء على أى منهما يعتبر اعتداء على الآخر . هذه الاتفاقية أثارت حفيظة ابن سعود وكونت لديه قناعه تامة بأن إمام اليمن يضر شراً وأن هذه الاتفاقية لم يقصد بها سوى مقاومة الانتصارات السعودية المتلاحقة .

### مقدمات المعركة الفاصلة

وبالإضافة إلى ذلك اتخذ الإمام يحيى سلسلة من المواقف تستهدف إحكام العداة ضد الملك عبد العزيز ، ومن هذه المواقف معارضته لاتفاقية مكة المكرمة لعام ١٩٢٦م التى عقدت بين الحسن الإدرسى وابن سعود ، وامتناعه عن الحضور شخصياً إلى المؤتمر الإسلامى الذى دعا إليه الملك عبد العزيز بعد دخوله مكة المكرمة للنظر فى أمور المسلمين ومستقبل الحرمين الشريفين ، وإبرامه معاهدة مع إيطاليا لإمداد اليمن بالسلح واحتلال قواته لمنطقة العرو كما ان من مواقفه العدائية الإعلان عن استعداده للتوسط بين ابن سعود والشريف حسين مما يعنى موافقته على سيطرة ابن سعود على الحجاز .

وفى الفترة الواقعة ما بين (١٩٢٦ - ١٩٣٢م) ساد توتر فى العلاقات السعودية اليمنية حول مشاكل الحدود والمناطق المتنازع عليها فى عسير .ولكن إصرار ابن سعود على التفاوض ورغبته فى عدم فتح جبهة مع اليمن أقنعت إمام اليمن بتوقيع معاهدة

صداقة وحسن جوار في الخامس عشر من يناير ١٩٣٢ م . ومن أهم ما جاء في هذه المعاهدة اتفاق الطرفين على أن يلتزما بعدم إحداث أى ضرر ببلاد الآخر وأن يقوم كل منهما بتسليم المجرمين السياسيين وغير السياسيين وأن تتم معاملة رعايا الدولتين وفقاً لأحكام الشريعة. ولاشك أن تنازل السعودية عن منطقة العرو كان مشجعاً لإمام اليمن لى بوقع مثل هذه الاتفاقية التي قيل أنه قبلها لى يكسب مزيداً من الوقت وليوهم ابن سعود بأنه صادق النية . وعلى الرغم من أن الإمام يحيى حميد الدين قد وقع اتفاقية صداقة وحسن جوار مع ابن سعود إلا أنه كان يعد العدة للقتال وإثارة الفتنة في المناطق التي يسيطر عليها السعوديون مستخدماً الإدريسي وأتباعه في اليمن كأداة لهذا الغرض . وفعلاً قام الإمام بشن عدوان مسلح على نجران في شهر مايو ١٩٣٣م بحجة المحافظة على الأمن ونشر أصول الدين الخنيف في ربوع هذه المنطقة . ومع أن ابن سعود قد حاول إقناع الإمام بضرورة التمسك بمعاهدة الصداقة وحسن الجوار والكف عن التدخل في شئون عسير ونجران إلا أن عناد الإمام ولجوءه إلى المراوغة وأساليب الخداع أجبرت ابن سعود على حشد قواته في تلك المناطق كرد على الحشود العسكرية التي وضعها الإمام على الحدود السعودية . وإزاء هذا الموقف المتوتر طلب الملك عبد العزيز من الإمام أن يحدد موقفه ويوضح نواياه وحقيقة مراميه، ولكن الإمام كان يلجأ دائماً إلى الماطلة وتحريض القبائل الموالية لابن سعود لى تتخلى عن العهود والاتفاقيات التي تعقدها مع الملك عبد العزيز .

وفي ظل هذه الأجواء المشحونة بالتوتر اتفق الطرفان على الدخول في مفاوضات لتسوية أمور الحدود وجميع القضايا المتعلقة بينهما . وقد وافق إمام اليمن على اقتراح الملك عبد العزيز بأن يعقد مؤتمر للمفاوضات في مدينة أبها في السادس عشر من شهر فبراير لعام ١٩٣٤م . وفي هذا المؤتمر الذي لم يستمر لأكثر من ٦ جلسات تركز النقاش على مسألة نجران، وقد اتضح - فوراً - للوفد السعودي حقيقة ما يضره الإمام من خلال إصرار مندوبيه على عدم الاعتراف بأن نجران هي جزء من الأراضي السعودية . ومع أن المؤتمر لم يحقق شيئاً إلا أن المكاتبات حول قضية نجران ومسألة الأدارسة وجبال عسير استمرت بين

١- د . عبد الله سعود القبايع . السياسية الخارجية السعودية ، مرجع سابق ، ص ٢٤٦ .



الملك عبد العزيز والإمام يحيى لفترة طويلة وبدأ من خلال هذه المكاتبات ميل الملك عبد العزيز لاتخاذ موقف أكثر صرامة مع الإمام بعد أن أثبتت المفاوضات بأن حسم هذه القضية لا يتم عبر القنوات الدبلوماسية، فأخذ الملك عبد العزيز يعد العدة للحسم العسكري . وبعد أن اطمأن الملك عبد العزيز على سلامة استعداده العسكري أمر قوته بالتحرك لوضع حد نهائى لمشكلته مع الإمام واستطاعت القوات السعودية بقيادة سمو الأمير (الملك) فيصل بن عبد العزيز من إستعادة لبحران ومرتفعات عسير، حتى توغلت داخل الأراضى اليمنية واحتلت الحديدية وهى أكبر ميناء فى اليمن .

وبناء على هذا فقد أصبحت حكومة الملك عبد العزيز مسؤولة عن إدارة البلاد التى تم احتلالها كما انها أصبحت قائمة على توزيع العدل وتأمين الخائف وحفظ حق الضعيف ، كما أنها حرصت كل الحرص على سلامة النزلاء الأجانب الموجودين فى البلاد المحتلة ولم تفرق بينهم فى المعاملة وقدمت التسهيلات والمساعدات اللازمة لهم جميعاً .

وفى يوم ١٣ المحرم سنة ١٣٥٣هـ أصدرت الخارجية السعودية بلاغاً قالت فيه أنه بناء على قبول الإمام تسليم الأدارسة وإخلاء الجبال وتسليم الرهائن، بدأت مفاوضات الهدنة ، وقد أمر الملك جيوشه بالتوقف فى الأماكن التى احتلتها وتوقف القتال فى جميع الميادين (١) .

ولقد اتفق على أن تبدأ فوراً فى مدينة الطائف مفاوضات لحل وحسم جميع مشاكل الحدود بين البلدين .

### معاهدة الطائف

ووصل إلى الطائف يوم أول مايو عيد الله بن الوزير مندوب الإمام يحيى فى مفاوضات الصلح . فاجتمع إلى الوفد السعودى الذى تألف لمفاوضته برئاسة الأمير (الملك) خالد بن عبد العزيز . وبدأت المفاوضات يوم ١٥ منه ، فعقد الوفدان الجلسة الأولى وقدم الوفد السعودى مشروعاً كاملاً للمعاهدة التى يقترح عقدها . ووعد الوفد اليمنى بتقديم ملاحظاته عليها فى الجلسة القادمة ، وأذيع بعد ذلك أن الملك وقع المعاهدة وأرسلت إلى صنعاء . فوقعها الإمام ، وهذا هو نص المعاهدة التى سميت بـ «معاهدة الطائف» .

١- أمين سعيد . تاريخ الدولة السعودية ، مرجع سابق ، ص ٣٧٨ - ٣٧٩ .

حضرة صاحب الجلالة الإمام عبد العزيز بن عبد الرحمن الفيصل آل سعود ملك المملكة العربية السعودية من جهة ، وصاحب الجلالة الإمام يحيى بن محمد حميد الدين من جهة أخرى .

رغبة منهما في إنهاء حالة الحرب التي كانت قائمة ، لسوء الحظ ، فيما بينهما وبين حكومتيهما وشعبيهما ، ورغبة في جمع كلمة الأمة العربية الإسلامية ورفع شأنها وحفظ كرامتها واستقلالها .  
ونظراً لضرورة تأسيس علاقات عهدية ثابتة بينهما وبين حكومتيهما وبلاديهما على أساس المنافع المشتركة والمصالح المتبادلة .

وحياً في تثبيت الحدود بين بلاديهما وإنشاء علاقات حسن الجوار وروابط الصداقة الإسلامية فيما بينهما وتقوية دعائم السلم والسكينة بين بلاديهما وشعبيهما .

ورغبة في أن يكونا عضداً واحداً أمام الملهمات المفاجئة ، وبنينا متراصاً للمحافظة على سلامة الجزيرة العربية - قررا عقد معاهدة صداقة إسلامية وأخوة عربية فيما بينهما . وانتديا لهذا الغرض مندوبين مفوضين عنهما هما : عن حضرة صاحب الجلالة ملك المملكة العربية السعودية حضرة صاحب السمو الملكي الأمير (الملك) خالد بن عبد العزيز نجل جلالته ونائب رئيس الوزراء . وعن حضرة صاحب الجلالة ملك اليمن حضرة صاحب السيادة السيد عبد الله بن أحمد الوزير .

وقد منح جلالة الملكين لندوبيهما الأنفى الذكر الصلاحية التامة والتفويض المطلق . وبعد أن اطلع المندوبان المذكوران على أوراق التفويض التي بيد كل منهما فوجداها موافقة للأصول، قررا باسم ملكيهما، الاتفاق على المواد الآتية :

**المادة الأولى -** تنتهى حالة الحرب القائمة بين المملكة العربية السعودية، ومملكة اليمن بمجرد التوقيع على هذه المعاهدة وتنشأ بين جلالة الملكين وبلاديهما وشعبيهما حالة سلم دائم وصداقة وطيدة وأخوة إسلامية عربية دائمة، لا يمكن الإخلال بها جميعها أو بعضها . ويتعهد الفريقان الساميان المتعاقدان بأن يحلا بروح الود والصداقة جميع المنازعات والاختلافات التي قد تقع بينهما، وبأن تسود علاقتهما روح الإخاء الإسلامى العربى فى سائر المواقف والحالات، ويُشهدان الله على حسن نواياهما ورغبتهما الصادقة فى الوفاق والاتفاق سرأً وعلناً ويرجوان منه سبحانه وتعالى أن يوفقهما وحلفائهما وورثتهما وحكومتيهما إلى السير على هذه الخطة القوية التى فيها رضا الخالق وعز قومهما ودينهما .

**المادة الثانية -** يعترف كل من الفريقين الساميين المتعاقدين للأخر باستقلال كل من الملكيتين استقلالاً تاماً مطلقاً، ويملكيته عليهما . فيعترف حضرة صاحب الجلالة الإمام عبد العزيز بن عبد الرحمن الفيصل آل سعود ملك المملكة العربية السعودية لحضرة صاحب الجلالة الإمام يحيى وخلفائه الشرعيين

باستقلال مملكة اليمن استقللاً تاماً مطلقاً وبالملكية على مملكة اليمن . ويعترف حضرة صاحب الجلالة الإمام يحيى محمد حميد الدين ملك اليمن لحضرة صاحب الجلالة الإمام عبد العزيز وخلفائه الشرعيين باستقلال المملكة العربية السعودية . ويسقط كل منهما أى حق يدعيه فى قسم أو أقسام من بلاد الآخر خارج الحدود المبينة فى صلب هذه المعاهدة .

إن جلالة الإمام عبد العزيز يتنازل بهذه المعاهدة عن أى حق يدعيه من ضمانه حماية أو احتلال أو غيرها فى البلاد التى هى بموجب هذه المعاهدة تابعة لليمن من البلاد التى كانت بيد الأدارسة وغيرها ، كما أن جلالة الإمام يحيى ملك اليمن يتنازل بموجب هذه المعاهدة عن أى حق يدعيه باسم الوحدة اليمنية أو غيرها فى البلاد التى هى بموجب هذه المعاهدة تابعة للمملكة العربية السعودية من التى كانت بيد الأدارسة أو آل عايش أو فى نجران وبلاد يام .

المادة الثالثة - يتفق الفريقان الساميان المتعاقدان على الطريقة التى ستكون بها الصلات والمرامعات بما فيه حفظ مصالح الفريقين وثما لا ضرر فيه على أيهما ، على ألا يكون ما يمنحه أحد الفريقين الساميين المتعاقدين للآخر أقل مما يمنحه لفريق ثالث ، ولا يوجب هذا على أى الفريقين أن يمنح الآخر أكثر مما يقابل مثله .

المادة الرابعة - خط الحدود الذى يتصل بين بلاد كل من الفريقين الساميين المتعاقدين موضح بالتفصيل الكافى فيما يلى ويعتبر هذا الخط حداً فاصلاً قطعياً بين البلاد التى تخضع لكل منهما :

يبدأ خط الحدود بين الملكتين اعتباراً من النقطة الفاصلة بين ميدى والموسم على ساحل البحر الأحمر إلى جبال تهامة فى الجهة الشرقية ثم يرجع شمالاً إلى أن ينتهى إلى الحدود الغربية الشمالية التى بين بنى جماعة ومن يقابلهم من جهة الغرب والشمال ثم ينحرف إلى جهة الشرق إلى أن ينتهى إلى ما بين حدود نقطة ووعار التابعتين لقبيلة وائل وبن حدود يام ثم ينحرف إلى أن يبلغ مضيق مروان وعقبة رفادة ثم ينحرف إلى جهة الشرق حتى ينتهى من جهة الشرق إلى أطراف الحدود بين من عدا يام من همدان بن يزيد وائل وغيره وبين يام فكل بعد عن يمين الخط المذكور المساعد من النقطة المذكورة التى على ساحل البحر إلى منتهى الحدود فى جميع جهات الجبال المذكورة فهو من المملكة اليمنية وكل ما هو عن يسار الخط المذكور فهو من المملكة العربية السعودية وما هو من جهة اليمن المذكورة فهو ميدى وحرض وبعض قبيلة الحارث والميد وجبال الظاهر وشذا والضبيعة وبعض العبادل وجميع بلاد وجبال رزاح ومينا مع عرو آل الشيخ وجميع بلاد وجبال بنى جماعة وسحار الشام يباد وما يليها ومحل مريضة من سحار الشام وعموم سحار ونقعة ووعار وعموم وائل وكذا الفرع من عقبة نهوفة من عدا يام ووداعة طهران من همدان بن يزيد ، هؤلاء المذكورون وبلادهم بحدودها المعلومة وكل ما هو مابين من الجهات المذكورة وما يليها مما لم يذكر اسمه مما

كان مرتبطاً ارتباطاً فعلياً أو تحت ثبوت يد المملكة اليمانية قبل سنة ١٣٥٢ كل ما هو فى جهة اليمن فهو من المملكة اليمنية وما هو فى جهة اليسار المذكورة وهو الموسم ووعلات وأكثر الحارث والحوية والجابرى وأكثر العبادل، وجميع فينايا وبنى مالك وبنى حريص وآل تليد وقحطان وظهران ووداعة وجميع وادعو ظهران مع مضيق مروان وعقبة رفاة وما خلفهما من جهة الشرق والشمال من يام ونجران والحصن وزور وادعة وسائر من هو فى نجران ومدن وائلة وكل ما هو تحت عقبة نهوقة إلى أطراف نجران ويام من جهة الشرق . هؤلاء المذكورون وبلادهم يحدودها المعلومة . وكل ما هو بين الجهات المذكورة وما يليها مما لم يذكر اسمه مما كان مرتبطاً ارتباطاً فعلياً أو تحت ثبوت المملكة اليمانية قبل سنة ١٣٥٢ كل ذلك مما هو فى جهة اليمن فهو من المملكة اليمانية ، وكل ما هو من يسار الخط المذكور فهو من المملكة العربية السعودية وما ذكر من يام ونجران والحصن وزور وادعة وسائر من هو فى نجران من وائلة فهو بناء على ما كان من تحكيم جلالة الإمام يحيى لجلالة الملك عبد العزيز فى يام والحكم من جلالة الملك عبد العزيز بأن جميعها تتبع المملكة العربية السعودية ، وحيث إن الحصن وزور وادعة ومن هو من وائلة فى نجران هم من وائلة ولم يكن دخولهم للمملكة العربية السعودية إلا لما ذكر فذلك لا يمنعهم ولا يمنع إخوانهم وائلة من التمتع بالصلوات والمواصلات والتعاون المعتاد والمتعارف به ثم يمتد هذا الخط من نهاية الحدود ، المذكورة آنفاً من أطراف المملكة العربية السعودية وأطراف من عدا يام من همدان بن يزيد وسائر قبائل اليمن للمملكة اليمانية كل الأطراف والبلاد اليمانية إلى منتهى حدود اليمن من جميع الجهات ، وللمملكة العربية السعودية كل الأطراف والبلاد إلى منتهى حدودها من جميع الجهات وكل ما ذكر فى هذه المادة من نقط شمال وجنوب وشرق وغرب فهو باعتبار كثرة اتجاه ميل خط حدود فى اتجاه الجهات المذكورة ، وكثيراً ما يميل لتداخل ما إلى كل من المملكتين ، أما تعيين وتثبيت الخط المذكور وتقييم القبائل وتحديد ديارها على أكمل الوجوه فيكون إجراؤها بواسطة هيئة مؤلفة من عدد متساو من الفريقين بصورة ودية أخوية بدون حيف بحسب العرف والعادة الثابتة عند القبائل .

**المادة الخامسة -** نظراً لرغبة كل من الفريقين الساميين المتعاقدين فى دوام السلم والطمأنينة والسكون وعدم إيجاد أى شىء يشوش الأفكار بين المملكتين فإنهما يتعهدان تعهداً متقابلاً بعدم إحداث أى بناء محصن فى مسافة خمسة كيلومترات فى كل جانب من جانبي الحدود فى كل المواقع على طول خط الحدود .

**المادة السادسة -** يتعهد كل من الفريقين الساميين المتعاقدين بسحب جنده فوراً من البلاد التى أصبحت بموجب هذه المعاهدة تابعة للفريق الآخر مع صون الأهلىين والجنود من كل ضرر .

**المادة السابعة -** يتعهد الفريقان الساميان المتعاقدان بأن يمنع كل منهما أهالى مملكته من كل ضرر وعدوان على أهالى المملكة الأخرى من كل جهة وطريق ، وبأن يمنع الغزو بين أهل البوادي من الطرفين ، ويرد كل ما ثبت أخذه بالتحقيق الشرعى من بعد إبرام هذه المعاهدة وضمأن ما تلف وبما يلزم بالشرع فيما وقع من جناية قتل أو جرح بالعقوبة الخامسة على من ثبت منهم العدوان ويظل العمل بهذه المادة سارياً إلى أن يوضع بين الفريقين اتفاق آخر لكيفية التحقيق وتقدير الضرر والخسائر .

**المادة الثامنة -** يتعهد كل من الفريقين الساميين المتعاقدين تعهداً متقابلاً بأن يمتنعوا عن اللجوء للقوة لحل المشكلات بينهما وبأن يعملوا جاهدةما لحل ما يمكن أن ينشأ بينهما من الاختلاف سواء كان سببه ونشوءه هذه المعاهدة أو تفسير كل أو بعض موادها ، أم كان ناشئاً عن أى سبب آخر بالمراجعات الودية ، وفى حالة عدم إمكان التوفيق بهذه الطريقة يتعهد كل منهما بأن يلجأ إلى التحكيم الذى توضع شروطه وكيفية طلبه وحصوله فى ملحق مرفق بهذه المعاهدة ، ولهذا الملحق نفس القوة والنفوذ اللذين لهذه المعاهدة وبحسب جزءاً منها وبعضاً متماً للكل فيها .

**المادة التاسعة -** يتعهد كل من الفريقين الساميين المتعاقدين بأن يمنع بكل ما لديه من الوسائل المادية والمعنوية استعمال بلاده قاعدة ومركزاً لأى عمل عدوانى أو شروع فيه، أو استعداداً له ضد الفريق الآخر، كما أنه يتعهد باتخاذ التدابير الآتية بمجرد وصول طلب خطى من حكومة الفريق الآخر وهى :

١- إن كافة المساعى فى عمل الفساد من رعايا الحكومة المطلوب منها اتخاذ التدابير ، فبعد التحقيق الشرعى وثبوت ذلك يؤدب فوراً من قبل حكومته بالأدب الراجع الذى يقضى على فعله ويمنع وقوع أمثاله.

٢- وإن كان الساعى فى عمل الفساد من رعايا الحكومة الطالبة اتخاذ التدابير فإنه يلقى عليه القبض فوراً من قبل الحكومة المطلوب منها ويسلم إلى حكومته الطالبة . وليس للحكومة المطلوب منها التسليم عذر عن إنفاذ الطلب، وعليها اتخاذ كافة الإجراءات لمنع فرار الشخص المطلوب أو تمكينه من الهرب . وفى الأحوال التى يتمكن فيها الشخص المطلوب من الفرار فإن الحكومة التى فر من أراضيها تتعهد بعدم السماح له بالعودة إلى أراضيها مرة أخرى، وإن تمكن من العودة إليها يلقى القبض عليه ويسلم لحكومته .

٣- وإن كان الساعى فى عمل الفساد من رعايا حكومة ثالثة، فإن الحكومة المطلوب منها والتى يوجد الشخص على أراضيها تقوم فوراً ولمجرد تلقيها الطلب من الحكومة الأخرى بطرده من بلادها وعده شخصاً غير مرغوب فيه ويمنع من العودة فى المستقبل .

**المادة العاشرة -** يتعهد كل من الفريقين الساميين المتعاقدين بعدم قبول من يفر من طاعة حكومته كبيراً كان أو صغيراً ، موظفاً كان أم غير موظف فرداً كان أو جماعة . ويتخذ كل من الفريقين كافة التدابير الفعالة من إدارية وعسكرية وغيرها لمنع دخول هؤلاء الفارين إلى حدود بلاده، فإن تمكن أحدهم أو كلهم من اجتياز خط الحدود بالدخول فى أراضيها فيكون عليه واجب نزع السلاح من الملتجى ، وإلقاء القبض عليه وتسليمه إلى حكومة بلاده الفار منها . وفى حالة عدم إمكان القبض عليه تتخذ كافة الوسائل لطرده من البلاد التى لجأ إليها إلى بلاد الحكومة التى يتبعها .

**المادة الحادية عشرة -** يتعهد كل من الفريقين الساميين بمنع الأمراء والموظفين والعامل التابعين له ، من المداخلة بأى وجه مع رعايا الفريق الآخر بالذات أو بالواسطة، ويتعهد باتخاذ كامل التدابير التى تمنع حدوث القلق أو توقع سوء التفاهم بسبب الأعمال المذكورة .

**المادة الثانية عشرة -** يعترف كل من الفريقين الساميين المتعاقدين بأن اهل كل جهة من الجهات الصائرة الى الفريق الآخر بموجب هذه المعاهدة، رعية لذلك الفريق . ويتعهد كل منهما بعدم قبول اى شخص أو أشخاص من رعايا الفريق الآخر رعية له الا بموافقة ذلك الفريق ، وبأن تكون معاملة رعايا كل من الفريقين فى بلاد الفريق الآخر طبقاً للأحكام الشرعية .

**المادة الثالثة عشرة -** يتعهد كل من الفريقين الساميين المتعاقدين بإعلان العفو الشامل الكامل عن كافة الإجرام والأعمال العدائية التى يكون قد ارتكبتها فرد أو أفراد من رعايا الفريق الآخر المقيمين فى بلاده أى فى بلاد الفريق الذى صدر منه العفو كما أنه يتعهد بإصدار عفو عام شامل كامل عن أفراد رعاياه الذين لجأوا أو انحازوا بأى شكل من الأشكال وانضموا الى الفريق الآخر ، عن كل جنائية ومال أخذوه منذ لجأوا إلى الفريق الآخر إلى عودتهم كائناً ما كان أو بالفاً ما بلغ وعدم السماح بإجراء أى نوع من الإيذاء أو التعقب أو التضييق بسبب ذلك الالتجاء أو الانحياز أو الشكل الذى انضموا بموجبه، وإذا حصل ريب عند أحد الفريقين بوقوع شىء مخالف لهذا العهد كان لمن حصل عنده الريب أو الشك من الفريقين مراجعة الفريق الآخر لاجل اجتماع المندوبين الموقعين على هذه المعاهدة ، وإن تعذر على أحدهما الحضور ينبى عنه آخر كامل الصلاحية والاطلاع على تلك النواحي ممن له كامل الرغبة والعناية بصلاح ذات البين والوفاء بحقوق الطرفين بالمحضور لتحقيق الأمر حتى لا يحصل أى حيف ولا نزاع وما يقرره المندوبان يكون نافذاً .

**المادة الرابعة عشرة -** يتعهد كل من الفريقين الساميين المتعاقدين برد وتسليم أملاك رعاياه الذين يعفى عنهم إليهم، أو إلى ورثتهم عند رجوعهم إلى وطنهم خاضعين لأحكام ممتلكاتهم ، وكذلك يتعهد الفريقان الساميان المتعاقدان بعدم حجز أى شىء من الحقوق أو الأملاك التى تكون لرعايا الفريق الآخر فى بلاده ولا يعرقل استثمارها أو أى نوع من أنواع التصرفات الشرعية فيها .

**المادة الخامسة عشرة -** يتعهد كل من الفريقين الساميين المتعاقدين بعدم المداخلة مع فريق ثالث سواء كان فرداً ، أم جماعة ، أم هيئة ، أم حكومة ، أو الاتفاق معه على أى أمر يخل بمصلحة الفريق الآخر أو يضر بمصلحة بلاده أو يكون من ورائه إحداث المشكلات والصعوبات له أو يعرض منافعتها أو مصالحها وكيانها للأخطار .

المادة السادسة عشرة - يعلن الفريقان الساميان المتعاقدان اللذان تجمعهما روابط الأخوة الإسلامية العربية أن أمتها أمة واحدة وأنهما لا يريدان شراً بأحد ، وأنهما يعملان جهدهما لأجل ترقية شؤون أمتها في ظل الطمأنينة والسكون ، وأنهما يبذلان ما وسعهما في سائر المواقف لما فيه الخير لبلاديهما وأمتها غير قاصدين بهذا أى عدوان على أية أمة أخرى .

المادة السابعة عشرة - في حالة حصول اعتداء خارجي على بلاد أحد الفريقين الساميين المتعاقدين على الفريق الآخر أن ينفذ التعهدات الآتية :

١- الوقوف على الحياد التام سراً وعلناً .

٢- المعاونة الأدبية والمعنوية الممكنة .

٣- الشروع في المذاكرة مع الفريق الآخر لمعرفة أئحج الطرق لضمان سلامة بلاد ذلك الفريق ومنع الضرر عنها والوقوف في موقف لا يمكن تأويله بأنه تعضيد للمعتدى الخارجى.

المادة الثامنة عشرة - في حالة حصول فتى أو اعتداءات داخلية في بلاد أحد الفريقين الساميين المتعاقدين يتعهد كل منهما تعهداً متقابلاً بما يأتى :

١- اتخاذ التدابير الفعالة اللازمة لعدم تمكين المعتدين الثائرين من الاستفادة من أراضيه .

٢- منع التجاء اللاجئين إلى بلاده وتسليمهم أو طردهم إذا لجأوا إليها كما هو موضح في المادة ٩ و ١٠ أعلاه .

٣- منع رعاياه من الاشتراك مع المعتدين أو الثائرين وعدم تشجيعهم أو تمويلهم .

٤- منع الإمدادات والأرزاق والمؤن والذخائر عن المعتدين أو الثائرين .

المادة التاسعة عشرة - يعلن الفريقان الساميان المتعاقدان رغبتهما في عمل كل ممكن لتسهيل المواصلات البريدية والبرقية وتزويد الاتصال بين بلديهما ، وتسهيل تبادل السلع والحاصلات الزراعية والتجارية بينهما ، وعلى إجراء مفاوضات تفصيلية من أجل عقد اتفاق جمركى يصون مصالح بلاديهما الاقتصادية بتوحيد الرسوم الجمركية في عموم البلدين أو بنظام خاص بصورة كاملة لمصالح الطرفين . وليس في هذه المادة ما يقيد حرية أحد الفريقين الساميين المتعاقدين في أى شىء حتى يتم عقد الاتفاق المشار إليه .

**المادة العشرون -** يعلن كل من الفريقين الساميين المتعاقدين استعداده لأن يأذن لمثليه ومندوبيه فى الخارج إن وجدوا ، بالنيابة عن الفريق الآخر متى أراد الفريق الآخر ذلك فى أى شىء وفى أى وقت ، والمفهوم أنه حينما يوجد فى ذلك العمل شخص من كل من الفريقين فى مكان واحد فإنهما يتراجعا فى فيما بينهما لتوحيد خطتهما للعمل لمصلحة البلدين التى هى واحدة . والمفهوم أن هذه المادة لا تقيد حرية أحد الجانبين بأى صورة كانت . بأى حق له . كما أنه لا يمكن أن تفسر بحجز حرية أحدهما أو اضطرابه لسلك هذه الطريقة .

**المادة الحادية والعشرون -** يلغى ما تضمنته الاتفاقية الموقع عليها فى يوم ١٥ شعبان سنة ١٣٥٠هـ على كل حال اعتباراً من تاريخ إبرام هذه المعاهدة .

**المادة الثانية والعشرون -** تبرم هذه المعاهدة وتصدق من قبل صاحبي الجلالة الملكين فى أقرب مدة ممكنة نظراً لمصلحة الطرفين فى ذلك وتصيح نافذة المفعول من تاريخ تبادل وثائق إبرامها مع استثناء ما نص عليه فى المادة الأولى بإنهاء حالة الحرب بمجرد التوقيع، وتظل سارية المفعول مدة عشرين سنة قمرية تامة . ويمكن تجديدها أو تعديلها خلال الستة أشهر التى تسبق تاريخ مفعولها، فإن لم تجدد أو تعدل فى ذلك التاريخ تظل سارية المفعول إلى ما بعد ستة أشهر من إعلان الفريقين المتعاقدين للفريق الآخر رغبته فى التعديل .

**المادة الثالثة والعشرون -** تسمى هذه المعاهدة بمعاهدة الطائف وقد حررت من نسختين باللغة العربية الشريفة بيد كل من الفريقين الساميين المتعاقدين نسخة . وإشهاداً بالواقع وضع كل من المندوبين المفوضين توقيعهم وكتبه فى مدينة الطائف فى اليوم السادس من شهر صفر سنة ١٣٥٣ وللمعاهدة صك محكم فى ٥ مواد ولها ٦ مكاتبات متبادلة .

وتنفيذاً لبتود هذه المعاهدة أعلنت حكومة المملكة العربية السعودية أنه قد تم جلاء الزيديين عن الأقاليم المحتلة فى عسير وأن اليمن أوفى بكل الشروط المتفق عليها، وأنه تبعاً لذلك فقد أفرج الملك عبد العزيز عن المسجونين اليمنيين الذين قبضت عليهم القوات السعودية، واتفق على تنظيم العلاقات بين المملكتين العربيتين المتجاورتين بشكل دقيق وفى مجالات متعددة . وقد أدت المعاهدة السعودية اليمنية إلى استقرار الأمور بين الجانبين، ولم تنشأ أية خلافات على الحدود بعد أن تم رسم أول خريطة للحدود السياسية بين الدولتين فى عام ١٣٥٥هـ = ١٩٣٦م، حيث قامت لجنة من قبل الدولتين بتثبيت أعمدة الحدود . وقد بلغ عدد الأعمدة ٢٤٠ عموداً على طول الخط الممتد، وهو حوالى



٤٠٠ ميل من شاطئ البحر الأحمر شمال ميناء «ميدى» إلى حافة الربع الخالى . وحدث فى العام التالى بعض التعديلات اللازمة حتى يتلاءم خط الحدود مع الواقع بشكل أدق . وقد راعى الطرفان كذلك المادة الخاصة بتحرير إقامة الحصون فى مسافة خمسة كيلو مترات فى كل ناحية من الحدود .

### التصريح والتلميح بالخلافات

ورغم أن المادة (٢٢) قد حددت عمر معاهدة الطائف بعشرين سنة قمرية .. إلا أن الحكومتين السعودية واليمانية ظلتا على تعهدهما باحترام كافة بنود المعاهدة حتى بعد مرور العشرين سنة المذكورة . ولكن فى عام ١٩٦٢م قام انقلاب عسكري فى اليمن تزعمه عبد الله السلال وأطاح بالنظام الملكى الذى كان يتزعمه الإمام بدر بن يحيى حميد الدين الذى تولى العرش بعد وفاة أبيه بأيام قلائل، بيد أن المادة (١٨) من معاهدة الطائف ألزمت الملك سعود بن عبد العزيز ثم من بعده الملك فيصل بن عبد العزيز بالوقوف مع النظام الملكى وضد تدخل الرئيس جمال عبد الناصر رئيس الجمهورية العربية المتحدة فى الشئون الداخلية لليمن .

ونتيجة لذلك تبلور الموقف إلى انقسام اليمن إلى مملكة متوكلية يمنية بدعم من المملكة العربية السعودية وجمهورية يمنية بدعم من الجمهورية العربية المتحدة (مصر) . وظل الصراع بين الجناحين حتى عام ١٩٧٠م حيث عقد مؤتمر فى مدينة حرض للمصالحة اليمنية الوطنية، ثم بعد ذلك وقعت اتفاقية جدة بين الملك فيصل بن عبد العزيز رحمه الله والرئيس جمال عبد الناصر لتسوية النزاع فى اليمن على أساس تمكين الشعب اليمنى من اختيار نظام الحكم الذى يريده<sup>(١)</sup> .

---

Robert W. Stookey, The Arabian Peninsula: Zone of Ferment (Stanford, California: Hoover Institution Press, 1984), P.P. 88-90.

وحيثما استقر الوضع فى اليمن بدأ النظام الجمهورى يبدى الملاحظات تلو الملاحظات على الحدود الدولية التى سبق الاتفاق عليها مع المملكة المتوكلية اليمنية ولا سيما مطالبته بمدينة نجران التى أكدت معاهدة الطائف بتبعيتها للمملكة العربية السعودية وتعتبر قضية الحدود مع اليمن - كما سنرى - هى قضية الحدود السعودية الوحيدة التى لم تحسم بصورة نهائية ، علما بأن المملكة العربية السعودية استطاعت عبر مبدأى "الرضا العام" أو "التنازل المتبادل" أن تصل إلى توقيع اتفاقيات ترسيم الحدود مع كافة الدول التى تتاخمها الحدود .

ولقد أشار سمو الأمير نايف بن عبد العزيز وزير الداخلية فى المؤتمر الصحفى الذى عقده فى مدينة جدة يوم ٢٧ محرم ١٤١١ هـ عقب الغزو العراقى للكويت إلى قضية الحدود مع اليمن فقال : إن المملكة دائماً تدعو إخوانها وجيرانها للوفاق وحل مشكلات الحدود ، فمثلاً مع الأردن أنهينا المشكلات وسوينا الحدود ... حدودنا مع الكويت تم حلها وكذلك حدودنا مع قطر ومع الامارات العربية، وآخر شىء، حدودنا مع عمان انتهت، ولم يبق الآن غير حدودنا معأشقائنا فى اليمن جنوبه وشماله . ثم قال سموه : المملكة تقول دائماً ياخواننا تعالوا حلوا المشكلة .. تعالوا نبحت ونتفاوض ونحل الأمور ، فالصدر مفتوح واليد ممدودة ونرجو أن يسعوا للجلوس والنقاش والحفاظ لكل ذى حق حقه .

ومن ناحية أخرى فقد أدلى رئيس جمهورية اليمن على عبد الله صالح . بحدث إلى جريدة السياسة الكويتية نشر فى عددها بتاريخ ٢٠ مايو ١٩٨٩م قال فيه :

إن حل النزاع الحدودى الذى مضت عليه مدة طويلة مع المملكة العربية السعودية يحتاج إلى وقت، وإنه ليس هناك من حيث المبدأ ما يمنع البلدين المتجاورين من حل مشكلاتهما الحدودية ، ثم قال الرئيس اليمنى إن موضوع الحدود اليمنية السعودية ليس قضية رئيسية ويجب أن يأخذ حلها الوقت الضرورى لذلك .

ولم يكشف الرئيس اليمنى النقاب عن حقيقة المطالب اليمنية ولكن بما لا شك فيه فإن الدولتين - عبر القنوات الدبلوماسية - قد تداولت الآراء ومازالت هذه الآراء قيد النقاش ولم تتبلور فى صورة اتفاقية ثنائية متكاملة .

ولكن من المؤكد بأن معاهدة الطائف ستكون هي الأساس لأى مفاوضات - فى المستقبل القريب أو البعيد - قد تتناول الحدود السعودية اليمنية .

## الحدود مع اليمن الجنوبي

وقتند أزمة الحدود بين السعودية واليمن، من اليمن الشمالى (صنعاء) إلى اليمن الجنوبي (عدن) حيث لم يوقع الطرفان البتة أى اتفاقيات للحدود بينهما .

و حينما بدأت - لأول مرة - المباحثات حول الحدود بين السعودية واليمن الجنوبي كان اليمن الجنوبي محمية بريطانية وكانت بريطانيا تتولى المفاوضة عن حدود اليمن الجنوبي . ويبدو أن السعوديين والبريطانيين لم يتوصلوا إلى اتفاق نهائى بصدده الحدود .

فكانوا يختلفون ويتواعدون للقاء ولقاء ولقاء ..

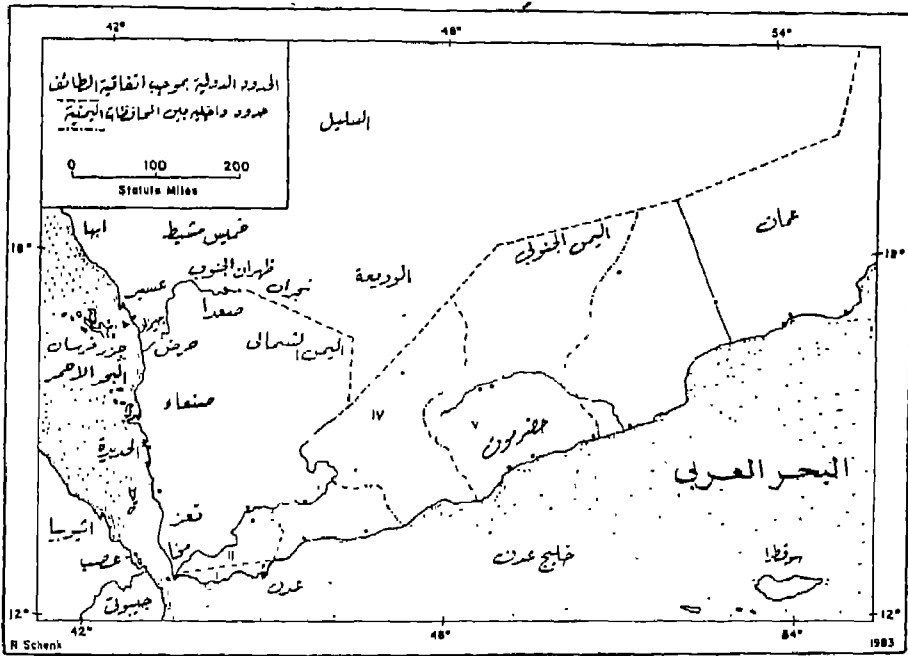
وفى عام ١٩٦٦ نال اليمن الجنوبي استقلاله من بريطانيا وقامت فيه حكومة اشتراكية (جمهورية اليمن الديمقراطية الشعبية) ضالعة فى المعسكر الاشتراكى الذى كان يتزعمه الاتحاد السوفيتى ..

ولا شك أن هذه الهوية المعارضة للهوية العربية الإسلامية التى تتمتع بها المملكة أعطت لقضية الحدود مع السعودية بعدا إيديولوجياً زاد من حدة الخلافات على الحدود .

ولكن فى عام ١٣٩٢هـ = ١٩٧٢م فاجأ اليمن الجنوبي المجتمع الدولى بغزو مسلح لمدينة الوديعه السعودية حيث دخلت القوات اليمنية الجنوبية المدينة وأسرت ثمانية عشر من قوات سلاح الحدود السعوديين ثم أعلنت بأن الوديعه مدينة يمنية <sup>(١)</sup> .

ولقد حاولت المملكة العربية السعودية عبر جميع القنوات الدبلوماسية عربياً ودولياً أن تمنع إراقة الدماء العربية وطالبت قوات اليمن الجنوبي بالانسحاب من الوديعه وإعادة الأوضاع إلى ما كانت عليه قبل الغزو، على أن يجتمع المفاوضون من الدولتين فوراً إلى مائدة المباحثات لحل النزاع بالطرق السلمية أملاً فى التوصل الى ترسيم شامل للحدود . ولكن حكومة اليمن الجنوبي رفضت الانسحاب وقالت إن مفاوضات ترسيم الحدود يجب أن تبدأ من بعد حدود الوديعه ..

١- د . أمين ساعاى ، التطورات السياسية فى المملكة العربية السعودية (جدة : دار العمير ، ١٩٤٠٧هـ - ١٩٨٧م) ، ص ٧٨-٧٩ .



خارطة حديثة توضح الخطوط الدولية بين المملكة العربية السعودية  
وجمهورية اليمن (اليمن الشمالي واليمن الجنوبي الموحد)

## تحرير الوديعة

أمام هذا الإصرار- زحفت القوات البرية السعودية إلى الوديعة مدعمة بسلاح الجو الذي أمطر القوات اليمنية بوابل كثيف من النيران، وتم استعادة الوديعة فى ساعات قلائل .  
وبعد استعادة الوديعة لم يطرأ تطور يذكر على قضية الحدود بين السعودية واليمن الجنوبي .

ولكن فى عام ١٣٩٦هـ = ١٩٧٦م طرأ تطور إيجابى فى العلاقات بين البلدين حيث أعلنت الحكومتان تبادل الاعتراف الرسمى بينهما ثم أقامت الدولتان علاقات دبلوماسية على مستوى سفارة . وبعد قيام هذه العلاقات لم تطرأ تطورات تذكر فيما يتعلق بتسوية الحدود بين الدولتين . وكان المأمول أن تودى إقامة العلاقات الدبلوماسية إلى تلمين فى المواقف باتجاه التوصل الى تسوية سلمية ولا سيما أن الخلاف على الحدود بين السعودية واليمن الجنوبي قد استغرق وقتاً طويلاً أكثر من اللازم .

وقبل أن يطرأ تطور فى قضية الحدود بين البلدين أعلن اليمن الشمالى واليمن الجنوبي فى مايو ١٩٩٠م الوحدة وقيام دولة واحدة تحت اسم الجمهورية اليمنية<sup>(١)</sup> .

وبذلك أصبحت مشكلة الحدود بين المملكة العربية السعودية وبين الجمهورية اليمنية الجديدة هى مشكلة ذات رأسين بعد أن كانت ذات رأس واحدة . ولكن من جانبها فقد أعلنت المملكة العربية السعودية على لسان خادم الحرمين الشريفين الملك فهد بن عبد العزيز ترحيبها بالدولة اليمنية الموحدة، وأكد على أن المملكة سوف تستمر فى تنفيذ برامج المساعدات والدعم إلى الدولة الجديدة ..

بيد أن البلدين بدل أن يتجها نحو تسوية ودعم العلاقات الطيبة إلا أن العلاقات انتكست بسبب الموقف العدائى الذى وقفته الجمهورية اليمنية ضد المملكة حينما أعلنت تأييدها للعراق فى الموقف المعادى للمملكة بعد الغزو العراقى لدولة الكويت فى ٢ أغسطس ١٩٩٠م .

ومازالت قضية الحدود بين المملكة العربية السعودية وجمهورية اليمن قائمة لم تصل إلى حلول نهائية .

ومازالت القضية محتاج إلى تفهم من قبل الحكومة اليمنية التى درجت على المطالبة بالكثير دون أن تعطى حتى القليل .

١- د . أمين ساعاتى ، المرجع السابق ، ص ٧٩ .

## الخلاصة والنتائج

كان الملك عبد العزيز بن عبد الرحمن الفيصل آل سعود مؤسس المملكة العربية السعودية من أشد الزعماء حرصاً على سلامة حدود بلاده . ولقد وضع رحمه الله قضية الحدود الدولية فى صلب ملف السياسة الخارجية السعودية التى قامت على مبدأ عدم التدخل فى الشؤون الداخلية للدول والحرص على إقامة علاقات صداقة وحسن جوار مع كافة الدول المجاورة .

ولذلك كان أبرز ما يميز سياسة الملك عبد العزيز هو رفضه تزييف أو تأجيل البت فى مسائل الحدود التى كان يعتبرها من القنابل الموقوتة التى لو تركت فإنها ستنفجر فى وقت لاحق ، لذلك كان الملك عبد العزيز يفضل مواجهة هذه المشاكل فى وقتها والسعى باخلاص إلى وضع الحلول المناسبة لها حتى لا تكون عبئاً خطيراً يهدد - فى المستقبل - حدود الدولة .

وطوال سبعين عاماً برعت الدبلوماسية السعودية فى تأمين حدود الدولة وفى تثبيت أملكها عبر مجموعة من الوثائق والاعترافات الرسمية الدولية المتبادلة . ولقد نجحت حكومة الملك عبد العزيز فى بلوغ الرقم القياسى فى عدد الاتفاقات المبرمة مع دول الجوار من أجل تأمين دولته الوليدة .

والشئ اللافت للانتباه هو أن حكومة الملك عبد العزيز كانت دوماً هى الأحرص على أن تتمشى كافة اتفاقيات الحدود الدولية التى وقعتها مع مبادئ القانون الدولى ولا تتعدى هذه المبادئ حتى لا تتعرض للنكوص أو التراجع .

وكان ومازال مبدأى "التنازل المتبادل" و "الرضا العام" من أهم المبادئ القانونية التى تعاملت وتعامل بهما الدبلوماسية السعودية للوصول إلى تسويات عادلة .

ومن أجل ذلك أصبحت تلك الاتفاقات هى الأساس والمرجع القوى عند عقد أى اتفاقيات حدودية جديدة، أو حتى عند رغبة الطرف الآخر فى إعادة النظر فى الاتفاقيات القائمة .

بمعنى أن المملكة العربية السعودية لم يحدث أن طلبت تعديل اتفاقية سبق أن وقعتها.. بل أن الطرف الآخر عادة هو صاحب الطلب، لأن التوقيع على الاتفاقيات - من وجهة نظر الدبلوماسية السعودية - لم يأت من فراغ.. بل هو ترجمة عملية للشواهد التي وضعها الملك عبد العزيز والتي تقوم في الأساس على سياسة حسن الجوار والعمل على تحقيق السلام وتكريس الأمن والأمان على الحدود السعودية .

وإذا كانت بعض مشاكل الحدود بين المملكة وبعض الدول المجاورة ظلت معلقة إلى ما بعد وفاة الملك عبد العزيز، فإن المبادئ والقواعد التي وضعتها حكومة الملك عبد العزيز - كما أثبتت الدراسة - كانت كافية لإقناع الأطراف الأخرى من أجل التوصل إلى اتفاقيات نهائية وعادلة .

وفعلا تم في عهد الملك سعود - الذي تولى الحكم بعد أبيه الملك عبد العزيز - التوصل إلى اتفاقية نهائية حول الحدود السعودية البحرينية .

كما تم التوصل في عهد الملك فيصل - الذي تولى الحكم بعد شقيقه الملك سعود - إلى اتفاقية نهائية مع دولة الإمارات العربية المتحدة وإيران .

وفي عهد الملك خالد بن عبد العزيز توصلت المملكة إلى تسوية نهائية مع العراق ومع الأردن . كما أن حكومة خادم الحرمين الشريفين الملك فهد بن عبد العزيز أنهت كافة الخلافات بينها وبين سلطنة عمان وتم بالفعل التوقيع على الاتفاقيات النهائية للحدود الدولية بين الدولتين .

ولكن - مع هذا - ما زالت هناك مشكلة الحدود مع "اليمنين" التي كانت إلى وقت قريب تظل على المملكة برأسين يتمثل الرأس الأول في دعاوى اليمن الجنوبي "بالوديعة"، كما يتمثل الرأس الثاني في دعاوى اليمن الشمالي في "مجران وما حولها" . ولكن بعد إعلان الوحدة بين الإقليمين اليمنيين في عام ١٩٨٥م اتحدت المشكلة في رأس واحدة تتمثل في جمهورية اليمن .

ولا يبدو فى الأفق القريب أن اليمن يستعد للدخول فى مفاوضات حضارية يتم من خلالها التوصل إلى حل نهائى للمشكلة التى تحمل المملكة العربية السعودية فى يدها كل الأوراق والحقوق والوثائق القانونية التى يقرها القانون الدولى والمنظمات الدولية المسئولة .

ونحن إذا نظرنا الى المستجدات التى أخذت تتعاقب على الساحة الدولية فيما يتعلق بالحدود الدولية، نجد بأن هذه المستجدات تؤكد على صحة وسلامة الموقف السعودى، فالأمم المتحدة تقول بحق تقرير المصير لكافة الشعوب، كما إن الأمم المتحدة وكافة المنظمات الأخرى تؤكد على أن الحدود التى انتهت بنهاية الحرب العالمية الثانية فى عام ١٩٤٥م هى حدود دولية نهائية .

إزاء كل هذا فالمملكة العربية السعودية ملتزمة بما قبل وما بعد ١٩٤٥م، وإذا كانت بعض الدول تثير بين الفينة والفينة مشاكل الحدود، فإن المملكة لم ولن تكون إحدى هذه الدول .

والخلاصة أن ما تنعم به المملكة العربية السعودية اليوم من أمن وأمان على حدودها الدولية هو ثمرة من ثمار حرص حكومة الملك عبد العزيز على ترسيم الحدود الدولية مع الدول المجاورة، ثم حرص حكومات أبنائه من بعده على التمسك بالمبادئ الثابتة التى قامت عليها اتفاقيات الحدود التى وقعها الملك عبد العزيز مع تلك الدول والتى كانت تتماشى مع مبادئ القانون الدولى العام، وتتماشى مع مبادئ الدين الإسلامى الذى وضع الأسس الأولى للمحبة والسلام بين كافة الشعوب .

**تم بحمد الله وتوفيقه**



## قائمة المراجع

أباطة، د. فاروق. دراسة تاريخية لقضايا الحدود السياسية للدولة السعودية بين الحربين العالميتين، القاهرة : دار المعارف، بدون تاريخ .

إبراهيم، د. عبد العزيز عبد الغنى. أمراء وغزاة : قصة الحدود والسيادة الإقليمية في الخليج، لندن : دار الساقي، ١٩٨٨ م .

أبو هيف، د. على صادق. القانون الدولي، الإسكندرية : منشأة المعارف .

Arabian Baundries: Primary Documents 1853 - 1957, Editors & Richard Schofield and Gerald Balke Volume 3, Saud Arabia-Irea. Archive Edition, 1988.

جريدة المدينة، العدد ٥٦١٠، ١٤ شوال ١٤٠٢ هـ .

آل سعود، موسى بنت منصور - الملك عبد العزيز ومؤتمر الكويت، جدة : دار عكاظ للطباعة والنشر، ١٩٨٢ م .

الأشعل، د. عبد الله. قضية الحدود في الخليج العربى، القاهرة : الازهرام، ١٩٧٨ م.

الأحيدب، عبد العزيز محمد. من حياة الملك عبد العزيز، الطبعة الأولى، الرياض : ١٣٩٨ هـ .

Island and Maritime Baoundaries of the Gulf, Edited by Rchard Schofield Arine International the Broundway, fornham Common SL2 3PQ, UK.

جريدة أم القرى : مكة المكرمة، المملكة العربية السعودية، الأعداد ٢٥٣٨، ٢٤٠١، ١٧٠٨، ٢١٣١، ٢٩١٨ .

بدر الدين، د. صالح محمد محمود . التحكيم فى منازعات الحدود الدولية، القاهرة :  
دار الفكر العربى، ١٩٩١م.

Twitchell, K.S. Saudi Arabia with an Account of the Development of its  
Natural Resources, New York : Greenwood Press, 1958.

Troeller, Gary. the birth of Saudi Arabia, London: Frank Cass & Co.,  
1976.

ربيعى، د. عبد الله فؤاد . قضايا الحدود السياسية للسعودية والكويت ما بين الحربين  
العالميتين، القاهرة : مكتبة مدبولى، بدون تاريخ .

الزركلى، خير الدين. شبه الجزيرة فى عهد الملك عبد العزيز، بيروت : دار العلم  
للملايين، ١٣٩٧ هـ = ١٩٧٧م .

ساعاتى، د. أمين. التطورات السياسية فى المملكة العربية السعودية، جدة : دار  
العمير، ١٤٠٧ هـ = ١٩٨٧م.

ساعاتى، د. أمين. الشرعية فى الفكر السياسى المعاصر، القاهرة : المركز السعودى  
للدراستات الاستراتيجية، ١٤١١ هـ = ١٩٩١م .

ساعاتى، د. أمين. الأطماع العراقية فى الكويت منذ تأسيس الكويت حتى الغزو  
العسكرى العراقى، جدة : مؤسسة عكاظ للصحافة والنشر، ١٤١١ هـ = ١٩٩١م .

Robert W. Stookey, The Arabian Peninsula: Zone of Ferment Stanford,  
California: Hoover Institution Press, 1984.

سعيد، أمين. تاريخ الدولة السعودية، الرياض: دائرة الملك عبد العزيز .

سلطان، د. حامد. القانون الدولى فى وقت السلم، القاهرة : دار النهضة العربية،  
١٩٧٢م .

سلطان، عبد الرحمن. أضواء على الإستراتيجية السعودية، عمان: شركة الشرق الأوسط، ١٤١٠هـ = ١٩٩٠م .

السياسة الدولية، حصاد الدبلوماسية المصرية فى عام ١٩٩٠م، القاهرة : مركز الدراسات الإستراتيجية، يناير ١٩٩١م.

عبد السلام، د. جعفر ، مبادئ القانون الدولى العام، القاهرة : دار النهضة العربية، ١٩٨٦ .

عطار، أحمد عبد الغفور، صقر الجزيرة، مكة المكرمة :أحمد عبد الغفور عطار، ١٤٠٤هـ .

القباع، د. عبد الله. السياسة الخارجية السعودية، الرياض : مطابع الفرزدق، ١٤٠٧هـ = ١٩٨٦م .

كيلى، ج . ب . الحدود الشرقية للجزيرة العربية، الكويت : مكتبة الأمل، ١٩٧٩م .

المختار، صلاح الدين. تاريخ المملكة العربية السعودية، بيروت : دار الحياة، ١٩٨٧م .

النبراوى، د. فتحية، مهنا، د. محمد نصر . الخليج العربى، الإسكندرية : منشأة المعارف، ١٩٨٨م .

وهبة، حافظ. خمسون عاما فى جزيرة العرب، القاهرة : ١٩٦٠م .

Hobday, Peter. Saudi Arabia Today. New York: St. Martin's Press, 1978.

الياسينى، د. أيمن . الدين والدولة فى المملكة العربية السعودية، لندن : دار الساقى، ١٩٩٠م .

## المؤلفات العلمية

### للدكتور أمين ساعاتى

- ١- الإدارة العامة فى المملكة العربية السعودية، الطبعة الأولى القاهرة : نهضة مصر، ١٤٠٤هـ، الطبعة الثانية، جدة : دار الشروق ١٤٠٦هـ .
- ٢- الحرب الحضارية بين العرب وإسرائيل . الطبعة الأولى، القاهرة نهضة مصر، ١٤٠٣هـ .
- ٣ - علم السياسة وعلم الرياضيات، الطبعة الأولى، جدة : دار العلم. ١٤٠٥هـ - ١٩٨٥م .
- ٤ - التطورات السياسية فى المملكة العربية السعودية، دراسة تحليلية من خلال النظرية السياسية الحديثة جدة : دار العمير. ١٤٠٧هـ .
- ٥ - الأطماع العراقية فى الكويت منذ بدايتها، وحتى الغزو العسكرى مع تحليل سياسى شامل عن دور المملكة العربية السعودية فى الدفاع عن استقلال الكويت منذ الثلاثينات حتى اليوم، جدة : مؤسسة عكاظ للصحافة والنشر ١٤١١هـ - ١٩٩١م.
- ٦ - تبسيط كتابة البحث العلمى من البكالوريوس والماجستير. وحتى الدكتوراه، جدة : الشركة السعودية للتوزيع، ١٤١١هـ - ١٩٩٠م .
- ٧ - رؤية سياسية من المملكة العربية السعودية، جدة : الشركة السعودية للتوزيع، ١٤١١هـ - ١٩٩١م .
- ٨ - الشرعية فى الفكر السياسى المعاصر، جدة : الشركة السعودية للتوزيع، ١٤١١هـ - ١٩٩١م .
- ٩ - الحدود الدولية للمملكة العربية السعودية : التسويات العادلة، جدة: المركز السعودى للدراسات الاستراتيجية، ١٤١٢هـ = ١٩٩١م.

رقم الصفحة	الفهرس العام
٣	الاهداء
٥	المقدمة
٧	مدخل تمهيدى : الحدود الدولية للمملكة العربية السعودية
١٣	الباب الأول
١٣	الحدود الدولية
١٥	الفصل الأول
١٥	التطورات التاريخية لاتفاقيات الحدود الدولية
١٩	الجغرافيا والتاريخ فى تحديد الحدود الدولية
٢٧	الفصل الثانى
	وسائل ترسيم الحدود الدولية
٢٩	الصحارى
٢٩	الجبال
٣٠	البحيرات
٣١	الأنهار
٣٣	البحار
٣٣	البحر الإقليمى
٣٨	البحر العالى
٣٩	الخلجان

رقم الصفحة

٤٠

الفصل الثالث

٤٠

معضلة ترسيم الحدود فى الخليج العربى

٤٤

الفصل الرابع

٤٤

وسائل ترسيم الحدود

٤٤

بين دول الخليج العربية

٤٧

الباب الثانى

الحدود الدولية للمملكة العربية السعودية

٤٩

مع دول الخليج

٤٩

المقدمة

٥٠

خصوصية العلاقات بين دول الخليج

٥١

أول محاولة لتحديد الحدود بين دول الخليج

٥٣

الفصل الأول

الحدود الدولية بين السعودية

٥٣

ودولة الامارات العربية المتحدة

٥٥

النزاع حول البريمى

٥٦

محاور مطالبة السعودية بالبريمى

٥٩

محاور مطالبة الإمارات بالبريمى

٦٠

اتفاقية التحكيم

٦٣

فشل المفاوضات

٦٥

إعلان الاتحاد بين الإمارات والتوصل إلى اتفاق الحدود

رقم الصفحة

٦٩

الفصل الثانى

٦٩

الحدود الدولية السعودية وسلطنة عمان

٧٥

الفصل الثالث

٧٥

الحدود الدولية بين السعودية والبحرين

٨٠

الجسر يلقى الحدود

٨١

الفصل الرابع

٨١

الحدود بين السعودية وقطر

٨١

قطر فى البحرين

٨١

استقلال قطر

٨٢

رسالة سعودية إلى بيرسى كوكس

٨٣

الحدود من وجهة نظر السعودية

٨٥

الفصل الخامس

٨٥

الحدود بين السعودية والكويت

٨٦

اتفاقية إنشاء المنطقة المحايدة

٨٨

اتفاقية صداقة وحسن جوار

٩١

تثبيت املاك السعوديين فى الشطر الكويتى

## رقم الصفحة

٩٥	الفصل السادس
٩٥	الحدود الدولية بين السعودية وإيران
٩٦	البترول يصعب الترسيم
٩٧	فشل الجولة الأولى من المفاوضات
٩٨	التوقيع على اتفاقية ترسيم الحدود
١٠٣	الباب الثالث
١٠٣	مقدمة
١٠٤	الفصل الأول
١٠٤	الحدود الدولية بين السعودية والعراق
١٠٤	التطورات السياسية المحيطة بالمنطقة
١٠٦	الموقف بعد إنشاء العراق والأردن
١٠٧	مناوشات على الحدود
١١١	مرقم المحمرة أول محاولة لتحديد الحدود
١١٦	اجتماع العقير
١١٨	بروتوكول العقير رقم (١)
١١٩	بروتوكول العقير رقم (٢)
١١٩	السلطان يدخل الحجاز
١١٩	اتفاقية بحرة



## رقم الصفحة

١٢٢	اتفاقية حداء
١٢٤	اجتماع قمة بين الملكين عبد العزيز وفيصل
١٢٧	التوقيع على ثلاث اتفاقيات
١٢٩	إعادة ترسيم الحدود وإنهاء المنطقة المحايدة
١٣٧	الفصل الثاني
١٣٧	الحدود الدولية بين السعودية والأردن
١٣٧	مقدمة
١٣٨	اتفاقية حداء
١٤٢	الاعتراف المتبادل بين الدولتين
١٤٥	الفصل الثالث
١٤٥	الحدود الدولية بين السعودية واليمن، واليمن
١٤٥	مقدمة
١٤٨	مفاوضات لتحديد الحدود
١٤٨	الإدريسى يطالب بالوحدة الاندماجية
١٤٩	مقدمات المعركة الفاصلة
١٥١	معاهدة الطائف

رقم الصفحة

١٥٩	التصريح والتلميح
١٦١	الحدود مع اليمن الجنوبي
١٦١	غزو يمني للوديعة
١٦٣	تحرير الوديعة
١٦٤	الخلاصة والنتائج
١٦٧	المراجع
١٦٨	فهرس الخرائط
١٦٩	الفهرس العام

فهرس الخرائط

١١	١ - أحدث خريطة للحدود الدولية للمملكة العربية السعودية .
٥٧	٢ - خريطة البريى .
٦٤	٣ - أحدث خريطة للحدود الدولية بين المملكة العربية السعودية ودول الخليج العربى (الامارات العربية المتحدة، عمان، البحرين، قطر، الكويت) .
١٦٢	٤ - أحدث خريطة للحدود الدولية بين المملكة العربية السعودية وجمهورية اليمن (الشمالى والجنوبى) .

٩١ / ٧٣٥٦	رقم الإيداع
٩٧٧ - ١٠ - -٤٨٦ - ٧	الترقيم الدولى





## الكاتب

\* ولد الباحث الدكتور أمين ساعاتى فى عام ١٩٤٤ بمدينة جدة بالمملكة العربية السعودية ودرس بمدارس جدة حتى تخرج من قسم الاقتصاد بجامعة الملك عبد العزيز .

\* شغل منصب مدير تحرير جريدة عكاظ وما زال عضواً فى مؤسسة عكاظ للصحافة والنشر .

\* فى عام ١٩٧٧م ابتعث إلى الولايات المتحدة الأمريكية لتحضير الماجستير والدكتوراه فى الإدارة العامة والعلاقات الدولية .

\* حصل على درجة الدكتوراه من جامعة كليرمونت وهى إحدى الجامعات العريقة فى ولاية كاليفورنيا والتي يفخر المؤلف بأنه أحد خريجيه .

\* استطاع من خلال جامعة كليرمونت أن يركز على الدراسات البحثية حتى استطاع أن يخرج العديد من المؤلفات ذات الصبغة العلمية النادرة .

\* عمل محاضراً لمدة عامين بقسم العلوم السياسية فى جامعة الاباما الأمريكية .

\* عضو فى جمعية السياسة بالولايات المتحدة الأمريكية وعضو فى جمعية الإدارة العامة بالولايات المتحدة الأمريكية .

\* تنشر له العديد من البحوث والمقالات فى عدد كبير من الصحف والدوريات العربية .

## الكتاب

تعتبر الحدود الدولية بين الدول - وبالذات فى المنطقة العربية - من أخطر المسائل فى التاريخ السياسى المعاصر. وهذا الكتاب يتناول دراسة التطورات السياسية التى راقت عمليات التوصل إلى اتفاقيات تحديد الحدود الدولية بين المملكة العربية السعودية وتوسع دول تحدد المملكة من كافة الجهات .

ولقد اكدت الدراسة بأن الملك عبد العزيز مؤسس المملكة العربية السعودية كان من أشد الزعماء حرصاً على سلامة حدود بلاده، ولقد وضع رحمه الله قضية الحدود الدولية فى صلب ملف السياسة الخارجية للمملكة العربية السعودية.

وإذا كانت بعض مشاكل الحدود بين المملكة وبعض الدول المجاورة ظلت معلقة إلى ما بعد وفاة الملك عبد العزيز، فإن المبادئ والقواعد التى وضعتها حكومة الملك عبد العزيز كانت كافية لإقناع الأطراف الأخرى فى الاشتراك فى الجهود الرامية إلى التوصل إلى اتفاقات نهائية عادلة .

وفعلًا تم فى عهد الملك سعود التوصل إلى اتفاقية نهائية مع دولة البحرين . كما تم فى عهد الملك فيصل التوصل إلى اتفاقية نهائية مع دولة الامارات العربية المتحدة وإيران، وهى عهد الملك خالد توصلت المملكة إلى تسوية نهائية مع العراق والاردن . كما ان حكومة خادم الحرمين الشريفين الملك فهد أنهت كافة الخلافات بينها وبين سلطنة عمان وتم التوقيع على الاتفاقية النهائية للحدود الدولية بين الدولتين .

وطوال سبعين عاماً برعت الدبلوماسية السعودية فى تأمين حدود الدولة وفى تثبيت املاكها عبر مجموعة من الوثائق والإعترافات الرسمية الدولية المتبادلة .