


دراسات



د. وسام عبد العزيز

# البوسنة . الصرب . كرواتيا

قراءة في التاريخ الباكر





## دراسات عين - ٣

البوسنة - الصرب - كرواتيا  
قراءة أصول التاريخية

دكتور وسام عبد العزيز فرج  
أستاذ ورئيس قسم التاريخ  
كلية الآداب/ جامعة المنصورة

الطبعة الأولى

١٩٩٤



عين للدراسات والبحوث الانسانية والاجتماعية  
EIN FOR HUMAN AND SOCIAL STUDIES



---

الناشر :

عين للدراسات والبحوث الانسانية والاجتماعية

EIN FOR HUMAN AND SOCIAL STUDIES

٦ شارع يوسف فهمي - اسبائس - الهرم - تليفون: ٢٨٢٢٥٢٩

المشرف العام : دكتور قاسم عبده قاسم

تصميم الغلاف : أيمن هلال

## مقدمة

تمثل شبه جزيرة البلقان خصوصية فى تنوع التركيبة العرقية لعناصر سكانها وتباين العقائد والمذاهب الدينية لشعوبها وتعارض انتماءات وتطلعات مجتمعاتها بل وتتاقض مصالح طوائف الدولة الواحدة بشكل مثير ساهم فى إثارة قضية الهوية وفى نمو الاتجاهات الانفصالية فضلاً عن تشابك وتعقد علاقات نولها بالدول المجاورة والقوى السياسية الأخرى .

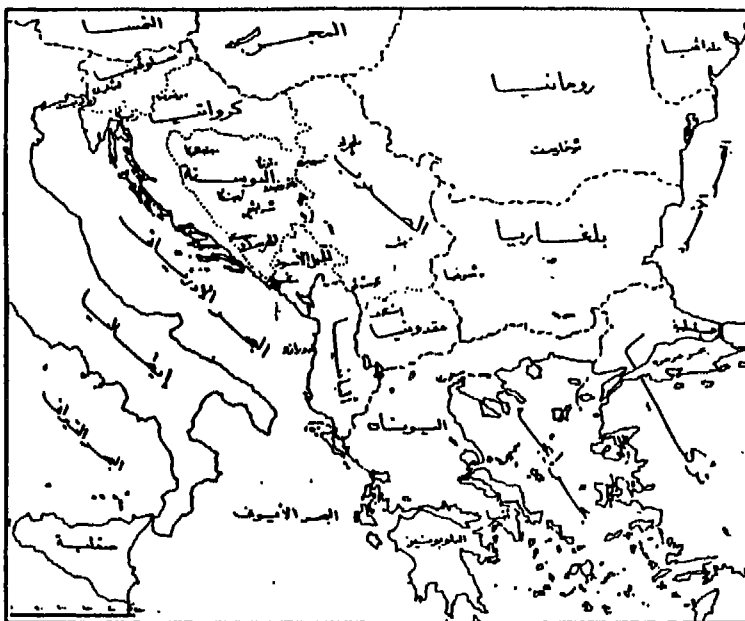
هذه الظاهرة جعلت رجال السياسة فى العصر الحديث يستخدمون مصطلح " البلقنة " للدلالة على الاتجاهات الانفصالية والتوجهات التقسيمية فى أية أزمّة اقليمية يتعقد التعامل الدولى إزاءها كما تعقد دائماً بالنسبة لمشكلات البلقان .

وإذا كان رصد هذه الظاهرة البلقانية جذب انتباه الكثير من الباحثين فإن مهمة المؤرخ يجب أن تتجاوز الرصد والوصف إلى محاولة التفسير . وسنحاول فى هذه الدراسة تفسير الظاهرة البلقانية فى شمال غرب شبه الجزيرة وبالتحديد فيما كان يعرف بدولة السلاف الجنوبيين أو يوجسلافيا .

إن محاولة تفسير هذه الظاهرة تستدعى الإلمام بموقع شبه جزيرة البلقان وطبيعتها الجغرافية بصفة عامة والأقاليم الشمالية بصفة خاصة ، فالجغرافيا ، بخصائص الموقع والتضاريس والمناخ ، هى المسرح الذى حدد الموارد الاقتصادية وشكل اتجاه الأحداث وأفرز الظاهرة . كما يتطلب التفسير التعرف على العناصر العرقية للسكان وهويتهم وثقافتهم . وأخيراً

لابد من قراءة فى تاريخ المنطقة فى العصور الوسطى على أساس أن تلك  
العصور شهدت ظهور دول مثل بلغاريا - كرواتيا - البوسنة - الصرب  
وغيرها

دكتور وسام عبد العزيز فرج  
الاسكندرية يناير ١٩٩٤م



شكل رقم (١) الكيانات السياسية في شبه جزيرة البلقان





(١)

" البيئية الجغرافية "

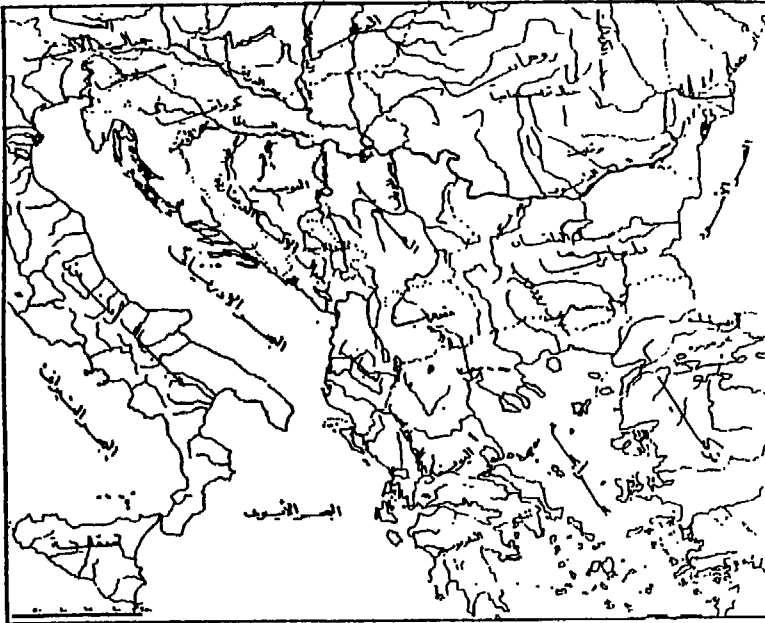


## البيئة الجغرافية

تقع شبه جزيرة البلقان فى الطرف الجنوبى الشرقى لأوربا ، ويحدها من الشمال نهر الدانوب ومن الشرق البحر الأسود والمضايق والبحر الإيجى ومن الجنوب البحر المتوسط ومن البحر الأدرياتي والبحر الأيونى وهى بهذا الموقع عند التقاء أوربا وآسيا كانت معبراً بين الشرق والغرب ومدخلاً طبيعياً للقارة الأوربية من جهة الشرق . فعبر البلقان عرفت العقائد الدينية والهرطقات والحضارة طريقها إلى وسط أوربا . وعلى أرضها تجاور المجتمع اليونانى والمجتمع الرومانى فى إطار الكيان السياسى الواحد للإمبراطورية الرومانية القديمة . وعندما انقسمت تلك الإمبراطورية فى العصر الرومانى الأخير الى قسمين شرقى وغربى كان خط التقسيم الرأسى يعبر أقاليم البلقان فى شطرها الغربى . ومنذ أواخر القرن الحادى عشر عبرت الجيوش الصليبية أقاليم البلقان فى طريقها إلى الشرق الأدنى الإسلامى بزعم تحرير الأراضى المقدسة . وهكذا فرضت طبيعة الموقع على شبه جزيرة البلقان أن تتلقى التأثيرات الحضارية من الشرق والغرب على حد سواء .

ويغلب على تضاريس البلقان المرتفعات ذات الارتفاع المتوسط ( الذى لا يبلغ ٣٠٠٠ متر ) التى تكون حوالى ٢/٢ من مساحته الكلية . وتعتبر المرتفعات الغربية أكثر السلاسل الجبلية طولاً إذ تمتد مسافة ١٥٠٠ كم من الشمال الغربى فى اتجاه الجنوب الشرقى وتضم سلاسل جبال الألب الدينارية Dinaric Alps التى تعبر سلوفانيا - كرواتيا - الصرب - الجبل

١٠



شكل رقم (٢) الخريطة الطبيعية لشبه جزيرة البلقان

الأسود ومقدونيا ، ثم سلسلة جبال بنوس Pindus التى تعبر ألبانيا إلى اليونان . أما النطاق الثانى من المرتفعات فهو جبال البلقان التى تقع شمال شرق شبه الجزيرة وهى امتداد لمرتفعات الكاربات Carpath عبر نهر الدانوب وتأخذ شكل القوس يمتد من الغرب الى الشرق . أما النطاق الثالث من المرتفعات فهو جبال رودوب Rhodope التى تمتد فى هيئة قوس أصغر جنوب جبال البلقان . ولقد ترتب على امتداد المرتفعات الغربية من الشمال الغربى إلى الجنوب الشرقى وجود عدد قليل من الأنهار فى القسم الشمالى من شبه الجزيرة التى تجرى غرباً لتصب فى البحر الأدرياتي ، فالأنهار فى شمال البلقان تجرى إما تجاه الشرق أو الشمال الشرقى أو تجرى مباشرة تجاه الشمال لتصب فى نهر الدانوب مثل أنهار درافا Drava - سافا Sava - البوسنة Bosna - درينا Drina - مورافا Morava - إسكور Iskur ورغم أن هذه هى القاعدة الغالبة فإن هناك عدداً قليلاً من الأنهار الصغيرة التى تجرى بعضها ليصب فى البحر الأدرياتي والبحر الأيونى ، ومع أن تلك الأنهار الصغيرة تكون ودياناً منحدره ، فإنها لا تبلغ فى الحجم أو الامتداد تلك التى تكونها الأنهار التى تصب فى نهر الدانوب<sup>(١)</sup> .

ولما كان نظام المرتفعات يحتل تلك النسبة الكبيرة من مساحة شبه جزيرة البلقان فإن السهول المرتفعة أو المنخفضة على حد سواء كانت محدودة الحجم . وربما كان السهل الوحيد الذى يمتد لمسافة كبيرة هو سهل الدانوب الذى تقطعه سلسلة جبال البلقان وتقسمه إلى قسمين الأول ويقع فى

الغرب بين مجرى نهر الدانوب ومجرى رافده الرئيسى نهر السافا ، أى أن القسم الأكبر منه يقع شمال دولة الصرب الحالية وشمال شرق كرواتيا . أما القسم الثانى من سهل الدانوب فيقع فى تلك المنطقة الهضبية الواقعة بين نهر الدانوب قرب مصبه فى البحر الأسود وجبال البلقان فى طرفها الغربى ، ويشتمل هذا القسم على منطقة دوبرجيا Dobroja التى تدخل اليوم فى نطاق دولة رومانيا . وبناء على ذلك يمكن القول أن المرتفعات تسود كل أقاليم سلوفينيا - البوسنة - الجبل الأسود ومقدونيا ، وببما تغطى تلك المرتفعات معظم دولتى الصرب وكرواتيا باستثناء السهل الدانوبى شمال الصرب وشمال شرقى كرواتيا فضلاً عن السهل الساحلى الضيق المطل على البحر الأدرياتي غرب كرواتيا .

ويتباين مناخ شبه جزيرة البلقان بشكل كبير من مناخ البحر المتوسط المعروف إلى المناخ القارى وغالباً فى إطار مسافات غير متباعدة . وبالتسبة لشمال غرب البلقان يمكن القول بصفة عامة أن وجود المرتفات الغربية - المعروفة بسلسلة جبال الألب الديتارية وامتدادها من الشمال الغربى إلى الجنوب الشرقى قد أدى إلى قصر مناخ البحر المتوسط على طول سواحل دولة كرواتيا أما المناخ القارى فهو الغالب على المناطق فى كرواتيا والجبل الأسود فضلاً عن أقاليم البوسنة ومقدونيا والصرب .

وفى إطار هذه الصورة للتضاريس والمناخ يمكن أن ننظر إلى أنماط الحياة النباتية وما تنتجه الأرض فى شمال غرب البلقان . بالتسبة للنطاق

الضخم من المرتفعات الممتدة من الشمال الغربي الى الجنوب الشرقي فيمثلها  
 قطاعات كبيرة من الغابات التي تتخللها المروج وأراضى الأعشاب الدائمة  
 فضلا عن الأراضي الصخرية التي لا تصلح للزراعة . وتتكون أراضي  
 الغابات من أشجار البلوط أما الأراضي الصالحة للزراعة فهي نادرة بأى  
 مساحة جنوب نهر السافا . أما الأراضي الصالحة لزراعة الفواكه والعنب  
 والزيتون فإنها تتركز بشكل كبير فى وادى الدانوب . ورغم انتشار الغابات  
 فى معظم هذا النطاق الضخم من المرتفعات فإن نسبة كبيرة من أخشابها  
 ذات جودة محدودة للاستغلال فى صناعة السفن على نطاق كبير . أما  
 المراعى فإنها قابلة لاستغلال واسع كمراعى لقطعان الأغنام والماعز وحتى  
 ذلك النشاط كان قاصراً على أشهر الصيف فقط . وعلى هذا فإن الأرض  
 الصالحة للزراعة قليلة والأرض الزراعية الخصبة شديدة الندرة<sup>(٧)</sup> وينطبق هذا  
 على أقاليم البوسنة والجبل الأسود ومقدونيا ومعظم أقاليم دولتى كرواتيا  
 والصرب . وهنا يجب أن نأخذ فى الاعتبار أن المنطقة الشمالية من دولة  
 الصرب الواقعة بين نهري السافا والدانوب الى الشمال من بلغراد كانت  
 خارج حدود دولة الصرب فى العصور الوسطى ، ولم تُصَفَ اليها بشكل  
 نهائى إلا بعد الحرب العالمية الثانية .

وجدير بالذكر أن خصائص الطبيعة الجغرافية لشمال البلقان كما قدمنا  
 لم تختلف كثيراً فى العصور الوسطى . فالعناصر الأساسية مثل خصائص  
 الطبوغرافيا والمناخ والعلاقة بينهما ليست عرضة للتغيرات الجوهرية فى فترة

زمنية محدودة أما الحياة النباتية واستغلال الأرض ، فمن المسلم به أنها أكثر عرضة للتغير بقدر التقدم الذي تحققه الحضارة .



(٢)

"العناصر السكانية"

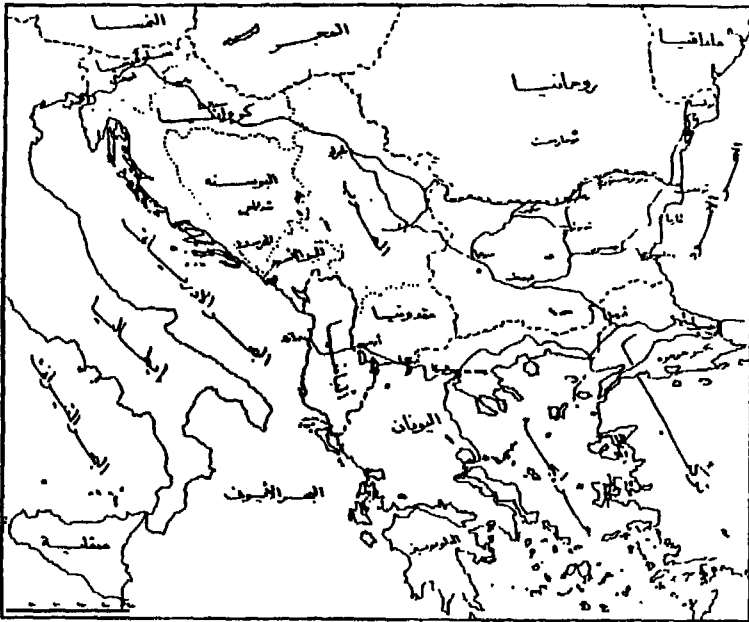


## العناصر السكانية

كانت العناصر العرقية الرئيسية المستقرة في شمال البلقان في العصر الروماني عبارة عن عنصرين : الإليريون Illyrians في الغرب والتراقيون Thracians في الشرق<sup>(٣)</sup> والمعروف أن الرومان شيبوا منذ فتحهم لإقليم الليريا وساحل دالماشيا عدداً من المستعمرات الرومانية وسط تجمعات الليريين والدالماشيين . وهكذا نمت المدن على ساحل البحر الإديراتي أحياناً في مواضع مراكز الليرية قبلية أو مستعمرات يونانية مثل سالونا Salona سبالاتو Spalato وراجوسا Ragusa دبروفنيك Dubrovnik وديراخيوم Dyrrachium بورازو Durazzo كما نمت المدن أيضاً في الداخل مع امتداد وديان الأنهار مثل سيرميوم Sirmium سنجيدونوم Singidunum بلغراد Belgrade نايسوس Naissus نيش Nisch سارديكا Sardica صوفيا Sophia . وفي القرن الرابع الميلادي كان معظم سكان شمال غرب البلقان قد اكتسبوا عناصر الحضارة الرومانية بمعنى أن اللغة اللاتينية أصبحت لغتهم العامة ، وهكذا إذا كانت اللغة اليونانية قد استمرت في العصر الروماني لغة سكان جنوب البلقان ، فإن شمال البلقان والأقاليم الواقعة في الشمال الغربي تحديداً كانت تتكلم اللاتينية ولكن اللغة الألييرية استمرت أيضاً في بعض المناطق الجبلية من شمال البانيا Albania وإقليم كوسوفو Kosovo المتاخم (الذي يتمتع بالحكم الذاتي فيما تبقى من دول يوغسلافيا) ، ويتأكد ذلك من حقيقة استمرار اللغة الألبانية إلى يومنا هذا ، فاللغة الألبانية ترجع أصولها إلى اللغة الألييرية<sup>(٤)</sup> .

ومنذ العصر الروماني الأخير كانت أقاليم شمال البلقان بصفة عامة تشهد بالفعل تنوعاً عرقياً كبيراً فقد وجدت جيوب عرقية من القوط Goths الباستارناي Bastarnae ( وهي عناصر تتكلم الكلتيّة ) السرامطة Sarmatians ، والسكيثيون Scythians ، والالان Alans ( وربما كانوا جميعاً من أصول إيرانية ) وغيرها وسط التراقيين والاليريين<sup>(٥)</sup> . وكانت هذه الأوضاع نتيجة طبيعية لسياسة الحكومة الرومانية الخاصة بتوطين الجماعات المتبريرة المهزومة أو اللاجئة في تلك الإقاليم فضلاً عن السماح لجماعات من المحاربين والمدنيين الرومان بالاستقرار فيها . ومن الصعب أن نقرر الى أي مدى حافظت هذه الجيوب العرقية على لغاتها وعاداتها . ومع أن عدداً غير قليل من العناصر المستقرة فيها قد اندمج وذاب وسط الاليريين والتراقيين في شمال البلقان عبر القرون ، فإن هذه الجيوب العرقية ساهمت في تكوين الثقافة المشتركة للمنطقة ، كما كان لها أثر كبير في إضعاف التقاليد القبلية القديمة .

وجدير بالذكر أن الرومان شيبوا عدداً من الطرق الهامة الهامة عبر أقاليم البلقان ، كانت بصفة عامة تتبع خطوط طرق قديمة . وكان أهمها ذلك الطريق الذي يبدأ من جنوب شرق مدينة أكويليا Aquileia ويمر عبر إيمونا Emona ( ليوبليانا Ljubljana ) سيسكيا Siscia ( سيزاك Sisak ) سينجدونوم Singidunum ( بلغراد Belgrade ) ، نايسوس Naissus ( نيش ) رمسيانا Remesiana ( بلابالانكا Bela Palanka ) ، سرديك



شكل رقم (٣) الطرق الرومانية في شمال البلقان

Serdica ( صوفيا Sofia ) فيليبوبولس Philippopolis ( بلوفرديف )  
 Plovdiv ( بوهادريا نوبولس Hadrianopolis ( أدرنه Adrianople ) إلى  
 القسطنطينية Constantinople . وكان هذا الطريق يعرف بطريق بلغراد -  
 القسطنطينية<sup>(١)</sup> .

أما الطريق الثاني فهو الطريق العسكري الذي يقطع شبه جزيرة  
 البلقان من الغرب إلى الشرق ، وكان يعرف بطريق إجناتيا Via Egnatia  
 وكان هذا الطريق يبدأ من ميناء ديراخيوم Dyrrachium ( دروازو  
 Durazzo ) على البحر الأدرياتي في الغرب ثم يتجه شرقاً عبر وسط ألبانيا  
 Albania ويدور حول بحيرة أوخريد Ochrid من طرفها الشمالي ويمر عبر  
 مدن ليخنس (Lychnis) ( أوخريد ) ، إديسا Edessa إلى سالونيك  
 Thessalonika ، ثم يتجه عبر الأرض المنخفضة بين الجبال والبحر يبدأ من  
 نايسوس Naissus ( نيش ) ويتجه جنوباً بحذاء وادي المورافا Morava ثم  
 يعبر ممراً جبلياً كي يصل إلى واد فاردار Vardar عند مدينة سكوبي  
 Scupi (Skogje) ويمضي الطريق محاذياً للنهر عبر مدينة ستوبي Stobe  
 حتى يصل إلى سالونيك .

وبالإضافة إلى هذين الطريقين الرئيسيين : طريق بلغراد -  
 القسطنطينية وطريق إجناتيا ، شيد الرومان عدة طرق أخرى أقل أهمية تذكر  
 منها طريقين : الأول ويتجه من الغرب إلى الشرق موازياً الضفة الجنوبية لنهر  
 الدانوب ويبدأ من سينجيدونوم Singidunum ( بلغراد ) متجهاً إلى

ديروستوروم Durostorum ثم يمضى متجهاً إلى مدينة توميس Tomis على البحر الأسود . ولقد ربطت عدة طرق فرعية بين هذا الطريق والطريق الاستراتيجى الأول :طريق بلغراد - القسطنطينية . أما الطريق الآخر فهو طريق ساحلى على امتداد ساحل البحر الأسود . ويبدأ من مصب نهر الدانوب ثم يتجه جنوباً عبر مدن أوديسوس Odessus ( فارنا Varna ) ، مزمبريا Mesembria ( نيسبور Nesebur ) دفلتوس Develtos (بالقرب من بورجاس Burgaz ) سالميديسوس Salmydessus (كيكوى Kiyikoy ) حتى يصل إلى القسطنطينية <sup>(٨)</sup> وحرص الرومان على تأمين هذه الطرق بإنشاء شبكة من التحصينات والقلاع على امتدادها خاصة عندما تعبر تلك الطرق المضائق الجبلية . هذا ، وقد اجتذبت بعض تلك القلاع جماعات من المحاربين القدماء والتجار وسرعان ما نمت وتحوت إلى مدن حقيقية . وبعد رحيل الجند الرومان من مناطق عديدة فى البلقان ، استمرت الطرق الرومانية تؤدى دورها كوسيلة وصل بين أطراف شبه الجزيرة ، وعندما تعرضت البلقان لغزوات وهجرات أقوام متباينة فى العصور الوسطى كانت تلك الطرق هى التى حددت اتجاه حركة الغزاة ومناطق استقرارهم . ويمكن القول أن الأقوام التى سيطرت على الطرق كان فى مقدورها التقدم عليها بحرية دون أن يكون لها غالباً أية سيطرة على المناطق الداخلية .

كان مجرى نهر الدانوب يمثل فى القرن الرابع الميلادى الحدود الشمالية للإمبراطورية الرومانية . وكانت الولايات الرومانية التى تدفع الضرائب للحكومة وتخضع للقانون تقع جنوب النهر ، أما الضفة الشمالية

للنهر فكانت تطل على عالم آخر لم تتحدد له ملامح ولا هوية ، بحر متلاطم من الدويلات التابعة والقبائل المتبريرة والتجمعات السياسية المؤقتة . لقد عاشت قبائل متباينة على امتداد السهول الاستبسية الشاسعة لأوراسيا منذ الألف الثاني قبل الميلاد وحتى القرن الرابع عشر الميلادى . وإذا كان بعضها قد تطور وتحول إلى الاقتصاد الزراعى قرب الوديان النهرية فى أطراف نطاق الاستبس ، فإن أغلبها كان على بداوته فى مطلع العصور الوسطى . ولما كان الاقتصاد الرعوى لا يفى بحاجات تلك الأقسام الرعوية ، فإن تبادل المنتجات مع جيرانهم فى المجتمعات المستقرة المجاورة أصبح أمراً لازماً . وفى إطار هذه الأحوال العادية قامت العلاقات السلمية والصلوات الحضارية بين الأقسام الرعوية شمال الدانوب والإمبراطورية الرومانية . وبسبب طبيعة الحياة الرعوية كان أى اضطراب يصيب الإيقاع التقليدى لحياة الأقسام الرعوية فى أى مكان على امتداد السهول الاستبسية ، يؤثر بالتالى على مناطق أخرى بعيدة تتجاوز النطاق الرعوى . فإذا تحركت قبيلة رعوية لأى سبب من الأسباب وتجاوزت المدار السنوى المنتظم لحركتها فإنها تشيع الاضطراب على نطاق واسع وتضغط على أقوام رعوية مجاورة وتدفعها بالتالى للضغط على جيرانها . وهكذا تضطر أقوام بعيدة عن مصدر الاضطراب الأول إلى الهجرة بحثاً عن أرض أخرى ومدار جديد أو تتطلع إلى موطن أمن وطعام وفير داخل المجتمعات الزراعية المستقرة . وهكذا تتعرض الأقسام القاطنة شمال نهر الدانوب للضغط وتضطر إلى عبور النهر بإذن الإدارة الإمبراطورية أو رغماً عنها .



وإذا كانت الحكومة الرومانية قد نجحت في بداية القرن الثاني الميلادي في مد سيطرتها المباشرة على مناطق تقع شمال الدانوب الأوسط وأسست ولاية داشيا Dacia . فإنها اضطرت إلى إخلاء تلك الولاية الجديدة سنة ٢٧٤م في عهد الامبراطور أوراليان Aurelian بسبب الضغط المتزايد للقبائل المتبريرة شمال النهر<sup>(٩)</sup> . ويمكن القول أن النفوذ الروماني شمال النهر كان في أحسن الأحوال غير مباشر عن طريق الاتفاقيات والمعونات المالية والهدايا التي اعتادت الإدارة الإمبراطورية في بعض الأحيان تقديمها لزعامات تلك القبائل . ورغم أزمة القرن الثالث في العالم الروماني وتداعياتها، فإن خطوط الدفاع الرومانية على امتداد الجبهة الدانوبية ظلت متماسكة بتحسيناتها الحدودية وبالفيالق الرومانية المرابطة في ولايات البلقان وكانت قادرة على التصدي للإغارات المحدودة التي قامت بها القبائل المتبريرة عبر الدانوب حتى منتصف القرن الرابع الميلادي . ولكن ابتداء من الربع الأخير للقرن الرابع الميلادي تتغير الصورة . ويحدد انتصار القوط الغربيين على الجيش الروماني في معركة أدرنة ٣٧٨م وسقوط الإمبراطور فالنز Valens (٣٦٤ - ٣٧٨م) قتيلاً بداية هذا التغير ، فقد قضى القوط الغربيون على الفيالق الرومانية المرابطة في البلقان وانهارت بالتالي خطوط الدفاع الإمبراطورية على جبهة الدانوب وأصبح الطريق مفتوحاً أمام الوافدين الجدد من شمال النهر<sup>(١٠)</sup> .

ومنذ أواخر القرن الرابع الميلادي وحتى أواخر العصور الوسطى تدفقت عبر نهر الدانوب أقوام جرمانية وسلافية وتركية على اختلاف أسماء

قبائلها. جاء بعضها عابراً يبحث عن الطعام ، وجاء البعض الآخر لاجئاً يبحث عن الاستقرار. فالأقوام التي ظلت على اقتصادها الرعوى عبرت إلى البلقان بحثاً عن الطعام ومارست السلب والنهب والتدمير مثل الهون والافار والبشناق والكومان والغز ... الخ . أما تلك الأقوام التي كانت في مرحلة التحول أو تلك التي كانت قد تحولت بالفعل الى الاقتصاد الزراعى فقد عبرت نهر الدانوب تبحث عن الأرض لإنتاج الطعام والاستقرار مثل العناصر السلافية .

والمعروف أن القبائل السلافية كانت تقطن مساحة كبيرة من السهل الأوروبى الشرقى الواقع شمال جبال الكاريات Carpath . ولقد أدى ظهور الهون فى أواخر القرن الرابع الميلادى إلى خضوع القبائل السلافية لهم ، وعندما اضطلحت دروتهم فى منتصف القرن الخامس الميلادى سعت الأقوام الجرمانية والقبائل السلافية للتخلص من سيطرة الهون بالهجرة . فبدأت هجرات على نطاق واسع للسلاف تجاه الغرب والجنوب والشرق لينتشر السلاف على مساحة كبيرة من شرق أوروبا تمتد من نهر الإلب Elbe غرباً إلى نهر الدنيبر Dnieper شرقاً ، ومن بحر البلطيق شمالاً إلى نهر الدانوب جنوباً . ولم يعرف السلاف فى فترة هجرتهم هذه أى تنظيم سياسى سوى تنظيم القبيلة ، ولكن صلاحيات زعيم القبيلة كانت محددة وليست مطلقة ، كما كانت الفروق الاجتماعية بين أبناء القبيلة قليلة ، ولم يتميز السلاف فى هجرتهم بالسرعة لأنهم كانوا يتحركون على الأقدام أو يبحرون فى الأنهار

بقوارب صغيرة أجادوا صناعتها . وكان جنودهم يحملون الدروع ويتسلحون بالرمح أو الأقواس والسهام . وتجنب السلاف فى قتال الأعداء السهول المكشوفة التى تضطربهم إلى خوض معارك ميدانية ، وكانوا يفضلون القتال فى المناطق الهضبية حتى يكون فى مقدورهم إعداد الكمان والانتقاص على العدو . وطوال مرحلة الهجرة ظلت القبائل السلافية على الوثنية (١١) .

على أية حال مع نهاية القرن الخامس الميلادى وصلت مجموعة من القبائل السلافية التى اتجهت جنوباً إلى نهر الدانوب وانتشرت على طول الضفة الشمالية لمجرى النهر ، وبدأت المصادر البيزنطية تشير لهم باسم Sklavenoi . وكان يقصد بذلك السلاف الجنوبيين أى الذين اتجهوا جنوباً شطر الدانوب . وجرياً على عادة تجنيد عناصر من الأقوام الأجنبية المجاورة فى الجيش الإمبراطورى ، قامت الإدارة البيزنطية بتشكيل وحدات عسكرية من هذه العناصر السلافية المعاهدة فى جيوشها . وتشير المصادر إلى مشاركة هذه العناصر السلافية المعاهدة فى حروب الإمبراطورية جستنيان الأولى (٥٢٧ - ٥٦٥ م) سواء فى إيطاليا أو على الجبهة الفارسية (١٢) .

وعن هذا الطريق بدأ اتصال السلاف الأول والمباشر بحضارة الإمبراطورية البيزنطية وبدأ تعرفهم على طوبوغرافية الأقاليم الواقعة جنوب نهر الدانوب .



(٣)

" العلاقات مع الدولة البيزنطية "



## العلاقات مع الدولة البيزنطية

وتجدر الإشارة إلى أن الامبراطورية البيزنطية إذا كانت قد استطاعت في القرن الخامس الميلادي بعد جهد كبير التخلص من مخاطر الجرمان وإعادة بناء خطوط دفاعها على جبهة الدانوب في تراقيا والليريا ، فإن نجاحها في هذا الاتجاه كان قصير العمر . فحروب جستنيان الأول لاسترداد الأقاليم الغربية في القرن السادس الميلادي جعلته يهمل الجبهة الدانوبية . وكثيراً ما كان الإمبراطور يسحب جنوداً من الفرق العسكرية المرابطة هناك ليعزز وضع قواته التي تقاوم في إيطاليا (١٣) .

ومنذ حوالي منتصف القرن السادس بدأ الاضطراب يسود الأقاليم السلافية القاطنة شمال الدانوب بسبب تقدم الأثار Avars من آسيا الوسطى في اتجاه الغرب هرباً من ضغط قبائل تركية أخرى أشد منهم قوة وأكثر منهم عدداً . والأثار شعب آسيوي رعوى ينتمي إلى جموع الترك ، تقدم بسرعة واكتسح أمامه كل الأقاليم الرعوية حتى وصل إلى شمال البحر الأسود ليتقدم في اتجاه الغرب ويسيطر على الأقاليم الواقعة شمال مجرى نهر الدانوب حتى جبال الألب بما في ذلك إقليم بانونيا Pannonia (١٤) .

بدأ السلاف في عهد الإمبراطور جستنيان الأول يقومون بإغارات دورية عبر نهر الدانوب داخل أقاليم البلقان . ولو أن الأمر اقتصر على امكانيات السلاف فقط فربما تمكنت الإدارة الإمبراطورية من التعامل معهم ، إذ كانت غالبية العناصر السلافية تميل إلى الاستقرار وفلاحة الأرض ولم

يكن لديها مطامع سياسية محددة ، ولكن هذا لم يحدث بسبب وصول الآفار ، فقد قدم الآفار لمجموعة الأقاليم السلافية ما كانت تفتقر إليه من قيادة وروح عدائية هجومية .

حاولت الإدارة البيزنطية في عهد جستنيان احتواء خطر الآفار بمنحهم امتيازات المعاهدين لحلفاء الإمبراطورية . وهكذا قام الآفار كحلفاء للإمبراطور بالتصدي للأقوام المتبريرة القاطنة شمال مجرى الدانوب سواء كانت من بقايا الجرمان أو كانت من الأقاليم السلافية . بالنسبة للجماعات الجرمانية نجح الآفار في القضاء على الجيود Gepids وأجبروا اللومباردين على إخلاء بانونيا Pannonia والهجرة إلى شمال إيطاليا<sup>(١٥)</sup> . كما تمكن الآفار من إخضاع مجموعة القبائل السلافية الجنوبية والغربية فضلاً عن إخضاع بعض القبائل التركية الأخرى مثل البلغار .

وعندما طالب الآفار والأقاليم السلافية الخاضعة لهم بحق الاستقرار في الأقاليم البيزنطية الواقعة جنوب الدانوب مقابل الخدمات التي قدموها للإمبراطورية، فإن الإدارة الإمبراطورية في عهد الإمبراطور جستنيان الأول تجاهلت دائماً هذا المطلب . ولكن ابتداء من الربع الأخير من القرن السادس الميلادي بدأ الآفار والسلاف في عبور النهر في وقت انشغلت فيه الجيوش البيزنطية بقتال الفرس على الجبهة الشرقية. ورغم أن الآفار تولوا قيادة وتوجيه الإغارات إلى أقاليم البلقان، فإن السلاف شكلوا غالبية العناصر التي أغارت على ولايات الليريا وتراقيا وتلك التي توغلت جنوباً إلى أقاليم اليونان<sup>(١٦)</sup> .



وتبدو العلاقة بين الآفار والسلاف في هذه المرحلة معقدة بعض الشيء فالصادر تشير في مواضع إلى إغارات قام بها الآفار ، كما تشير في مواضع أخرى إلى إغارات للسلاف ، أو إغارات مشتركة للآفار والسلاف . والحقيقة أن التسلسل التاريخي لتلك الإغارات وظروف قيام المستوطنات السلافية في البلقان لا تزال رغم كل ما كتب عن هذا الموضوع مسألة تثير الحيرة . ويرجع ذلك إلى قلة ما ورد في المصادر التاريخية ، واضطراب عرض الأحداث وخاصة في تواريخ القديسين<sup>(١٧)</sup> . وربما كان من الأفضل أن نتوقف قليلاً أمام الآفار والسلاف لإبراز بعض خصائصهما في هذه المرحلة.

كان الآفار قد حققوا في تلك المرحلة قدراً من التطور السياسي ونجحوا في تكوين دولة لها نظم وعلى رأسها ملك يعرف بالخان ولها جيش منظم . كما استطاعوا فرض وجودهم على جيرانهم والدخول في مفاوضات دبلوماسية وعقد معاهدات سياسية مع البيزنطيين واللومبارديين والفرنجة وغيرهم . وإذا كان الآفار قد تخلوا في تلك المرحلة عن ممارسة الرعي بأنفسهم ، فأنهم لم يقوموا بفلاحة الأرض ولم يحرصوا على الاستقرار خارج نطاق الاستبس المألوف لهم وعاشوا على ما تنتجه الأقوام الرعوية والزراعية الخاضعة لهم . أما السلاف فكانوا عناصر غير منظمة لم تجمعها وحدة سياسية ولم تكن لها مطامع سياسية ، فكل قبيلة صغيرة كانت تعمل لحسابها وتتحرك بمقردها ، ولهذا لم نسمع عن مفاوضات دبلوماسية يجريها السلاف أو معاهدات عقبوها . وكان السلاف في معظمهم مزارعين مجتهدين تطلعوا إلى الأرض الزراعية والقابلة للزراعة للاستقرار فيها وتعميرها وكانوا

قادرين على الجمع بين النشاط الزراعى والرعى إذا لزم الأمر . وعلى هذا تميزت إغارات الأتار بالسلب والنهب والتدمير والعودة إلى شمال النهر ، بينما استهدفت إغارات السلاف الاستقرار فى أقاليم البلقان<sup>(١٨)</sup> .

وهكذا استقرت العناصر السلافية بأعداد ضخمة فى مناطق متعددة من شبه جزيرة البلقان وامتدت مناطق استيطانهم عبر اليونان جنوباً إلى شبه جزيرة البلوبونيز ، لدرجة أن المراكز التى ظلت تحت الإدارة المباشرة للإمبراطورية كانت قليلة واقتصرت على تراقيا ، مدينة سالونيك ، اتيكا ، شرق البلوبونيز، جزر البحر الإيغى ، وبعض المدن على ساحل البحر الادرياتي وجزر البحر الايونى<sup>(١٩)</sup> . ولم تكن الإدارة البيزنطية فى مطلع القرن السابع فى موقف يسمح لها بالاهتمام بالبلقان ، وفى النصف الثانى من القرن السابع كان الوقت قد تأخر لإنقاذ شبه الجزيرة من التغلغل السلافى .

وتؤكد الشواهد أن تديلاً جوهرياً وخطيراً قد أصاب الحياة فى شبه جزيرة البلقان نتيجة إغارات الأتار واستقرار العناصر السلافية بأعداد كبيرة فى أقاليمها . وإذا كان لزاماً علينا أن نحاول حصر تلك الشواهد فى أقاليم شمال غرب البلقان موضوع هذه الدراسة فإن هذا لا يعنى أن تلك الشواهد كانت قاصرة عليها .

أولاً : قوضت غزوات الأتار واستقرار القبائل السلافية فى كل أقاليم شمال غرب البلقان توازن الحياة الاقتصادية والاجتماعية . وكانت هذه الظاهرة أكثر حدة فى المجتمعات الزراعية فى القسم الغربى

من سهل الدانوب حيث هجر كثير من صغار المزارعين مزارعهم  
وقراهم ، وانقطعت الطرق وانعدم الأمن .

**ثانيا :** على الصعيد الديموجرافى ، تغيرت الخريطة العرقية بدخول  
العناصر السلافية واستقرارها فى أقاليم شمال غرب البلقان .  
وتجدر الإشارة إلى أن بعض تلك الأقاليم كانت تعاني من نقص  
السكان كما كانت بعض أجزاء القسم الغربى من سهل الدانوب  
غير مستغله قبل وصول السلاف إليها بسبب الحروب التى شهدتها  
المنطقة على امتداد القرنين الرابع والخامس من الميلاد ، وعلى  
هذا كان استقرار العناصر السلافية فيها تعميماً لها . ولكن فى  
مناطق أخرى ترتب على غزو السلاف وعلى استقرارهم فيها ،  
نزوح جماعى لسكانها الأصليين من الليريين والداماشيين  
الناطقين باللغة اللاتينية ، إما إلى المراكز الساحلية التى ظلت فى  
أيدى الإدارة البيزنطية ، أو إلى جبل الإلب الدينارية المرتفعة .

ويلاحظ أن بعض هذه الجماعات من السكان الأصليين النازحين  
إلى الجبال قد أقامت فى قرى صغيرة فى الأودية المنحدرة خلال  
فصل الشتاء ، أما فى فصل الصيف فإنها كانت تصعد إلى  
مستويات أعلى من الجبال لممارسة رعى الأغنام والماعز . بالنسبة  
للسكان الأصليين من الليريين الذين حافظوا على لغتهم الليرية  
ولم يكتسبوا عناصر الحضارة الرومانية ، فقد نزحوا جنوباً إلى  
الجبال المرتفعة فى شمال البانيا وإقليم كوسوفو (٢٠) .

ثالثا : تأثرت المدن فى شبه جزيرة البلقان بهذا الغزو السلافى فأصاب الدمار بعضها واضمطحت معظم المدن فى المناطق التى استقرت فيها العناصر السلافية ، إذ فقدت طابع حياة المدينة القديمة بسكانها المدنيين من التجار والحرفيين وملاك العقارات وبيومؤسساتها ومنشآتها مثل مجالس المدن والأسقفيات والمسارح والمسايح العامة . لقد تعلم السلاف بمرور الوقت حصار المدن والاستيلاء عليها ، وفى البداية تجنبوا الإقامة فيها وفضلوا الاستقرار فى مستوطنات خاصة بهم خارج المدن اليونانية الرومانية القديمة . ومن المدن التى تعرضت للتدمير مدينة سالونا Salona على ساحل البر الاىريأتى التى دمرها السلاف فى مطلع القرن السابع الميلادى . أما مدينة سيرميوم Sirmium على نهر الدانوب قد بدأ اضمحلالها التدريجى عقب فتح الأتار لها سنة ٥٨٢م (٢١) .

رابعا : لا شك أن اعداد العناصر السلافية التى استقرت فى أقاليم البلقان كانت كبيرة ، وكان من تداعيات هذا الحدث اختفاء العديد من الأسماء الألييرية واليونانية والرومانية للمراكز والمدن والوديان النهرية وروافدها ، واتخاذ أسماء سلافية بديلة . فمثلاً سينجيدونوم Singidunum أصبحت بلغراد Belgrade ، أمونا Emona أصبحت لبوبليانا Ljubljana ، سرديكا Serdica أصبحت

صوفيا . كما أصاب التحريف بعض أسماء المدن الأخرى نايروس Naissus أصبحت نيش ، سيسكيا Siscia أصبحت سيزاك Sisak ... الخ . وهكذا تغيرت الخريطة اللغوية لشبة الجزيرة ، ومنذ ذلك الحين وحتى اليوم أصبحت اللغات السلافية هي لغات دائمة لسكان شمال البلقان أي للكيانات السياسية الواقعة شمال حدود القطاع الأوربي من تركيا الحالية ، وشمال اليونان وشرق وشمال ألبانيا (٢٢) .

على أية حال يعتبر قيام الأفار بتنظيم وتوجيه الغزو السلافى لشبه جزيرة البلقان أهم أثر خلفوه . فالنحلة المترامية الأطراف التي شيدها كانت قصيرة العمر ، وكانت القبائل الخاضعة لها تتحين الفرصة للتحرد من سلطانها . وفي عام ٦٢٦م حانت الفرصه عندما حاصر خان الأثار بالتعاون مع السلاف والفرس مدينة القسطنطينية من البر والبحر ، وانتهى الحصار بالفشل والانسحاب (٢٣) . وكانت هزيمة الأثار نقطة تحول هامة في تاريخهم ، إذ أخذ اهتمامهم بالبلقان يتضاءل بعد ذلك أمام الخطر الذي مثله تقدم الفرنجة تجاه بانونيا Pannonia في وقت اندلعت فيه الثورات ضد سلطانهم في الداخل .

بعد انتصار الإمبراطور هرقل على الفرس سنة ٦٢٨م ، أصبح في وسع الإمبراطورية البيزنطية توجيه اهتمامها إلى البلقان ، وتعتبر بعض الإجراءات التي اتخذها هرقل بعيدة الأثر بالنسبة لتاريخ شمال غرب البلقان . كان

هدف الامبراطور احتواء خطر الأتار ، ولهذا سعى إلى دفع حدود دولتهم بعيداً بتدبير وتمويل الثورة عند الطرفين الشرقي والغربي لدولتهم . وبدأت الإدارة البيزنطية الاتصال بكل من الكروات والصرب والبلغار وتحريضهم على التمرد على سلطان الأتار<sup>(٢٤)</sup> . والبلغار قبيلة من الترك التي استقرت فى المنطقة الواقعة بين بحر أزوف Azov ومجرى نهر الدون Don الأدنى ، أى عند الطرف الشرقى لولاية الأتار . وبالفعل ثار خان البلغار ضد سيادة الأتار ويفضل الدعم البيزنطى تمكن من طرد الأتار خارج النطاق الممتد شمال البحر الأسود . وحوالى منتصف القرن السابع الميلادى تحرك البلغار غرباً بسبب ضغط الخزر Khazars حتى وصلوا إلى دلتا نهر الدانوب عند مصبه فى البحر الأسود وابتداء من سنة ٦٧٠م بدأ عبورهم النهر تدريجياً الى الاقليم الشمالى من البلقان الذى يعرف بدوبرجيا Dobrovia ، وكانت العناصر السلافية قد استقرت فيه من قبل<sup>(٢٥)</sup> .

أما قبيلتى الكروات Croats والصرب Serbs فقد خصص لهما الإمبراطور قسطنطين السابع بعض فصول مؤلفه الشهير عن الإدارة الامبراطورية<sup>(٢٦)</sup> . ويرجح المؤرخون المعنيون بالدراسات السلافية أنهما أصلاً من قبائل السرامطة Sarmatians الإيرانية الرعوية التى عبرت نطاق الاستبس الأوراسى وتقدمت غرباً حيث انقسمت كل قبيلة إلى قسمين . قسم أقام شمال جبال الكرابات . وقسم آخر واصل تقدمه غرباً حيث استقر الكروات فى جنوب شرق بوهيميا وعرفوا بالكروات البيض ، بينما استقر

الصرب جنوب سكسونيا ، وعلى هذا عندما بدأت بيزنطة اتصالاتها بتلك العناصر ، كان اتصالها فى الواقع بالكروات والصرب القاطنين السهل الأوربي الشرقى شمال جبال الكاربات وسط الأقوام السلافية التى ربما خضع بعضها لهما . ومن المحتمل أن تكون دماء العناصر الصربية والكرواتية قد امتزجت بدماء العناصر السلافية قبل هجرتهم إلى البلقان<sup>(٢٧)</sup> .

وتشير المصادر البيزنطية إلى أن الامبراطور هرقل قام بتشجيع الكروات والصرب على الثورة ضد الأتار، كما دعاهم إلى عبور الدانوب. وقامت الإدارة البيزنطية بإنزال الكروات فى الإقليم الواقع فى أقصى الشمال الغربى من شبه جزيرة البلقان بين نهر الدرافا Darava والبحر الادرياتي واستطاع الكروات طرد الأتار من بعض ولاية الليريا الغربية ومدوا سلطاتهم على طوال ساحل دلماشيا ، وحلوا بذلك محل الأتار كسادة على الجماعات السلافية المستقرة هناك . وفى مقابل استقرارهم هناك اعترف زعماء الكروات بالسيادة الاسمية للإمبراطور البيزنطى ووافقوا على اعتناق المسيحية بناء على طلب الإمبراطور هرقل الذى طلب من كنيسة روما إرسال بعثات تبشيرية لنشر المسيحية بينهم . وكان هذا أمراً طبيعياً لأن ولاية الليريا بقسميها الغربى والشرقى كانت حتى القرن الثامن الميلادى تابعة لكنيسة روما<sup>(٢٨)</sup> .

أما الصرب فقد أنزل الإمبراطور هرقل فى البداية جزءاً منهم فى الإقليم الواقع جنوب غرب مدينة سالونيك . ثم قام بعد ذلك بتهجيرهم مع

بقية العناصر الصربية إلى شمال غرب البلقان . فاستقر الصرب الى الشرق من عناصر الكروات جنوب مدينة سينجيدونوم ( بلغراد ) . واستطاع الصرب طرد الأتار من بقية أقاليم ولاية الليريا الغربية وحلوا محلهم كسادة على الجماعات السلافية المستقرة هناك . وفى مقابل استقرارهم هناك اعترف زعماء الصرب بالسيادة الاسمية للإمبراطورية البيزنطى . وقام الإمبراطور بترتيب إرسال بعثات تبشيرية لنشر المسيحية بينهم . ورغم أن المبشرين الأوائل جاؤا أيضاً من روما . فإن النشاط الحقيقى لنشر المسيحية هناك جاء من القسطنطينية فى القرن التاسع الميلادى<sup>(٢٩)</sup> .

وهكذا سمحت الإدارة البيزنطية بوقوع أجزاء كبيرة من شمال غرب البلقان فى أيدي قوى حليفة لها تعترف بسيادتها الاسمية . وكانت بواقع هذا الإجراء واضحة بالنسبة للإمبراطور هرقل . ففى نظره كان الأتار وليس السلاف هم مصدر الخطر الحقيقى . ولهذا حرص الإمبراطور على تهجير عناصر يمكنه الاعتماد عليها كونت كيانات سياسية أحاطت من جهة الجنوب بإقليم بانونيا Pannonia الذى كان مركز سلطان الأتار ، بينما ترك أجزاء كبيرة من شرق البلقان واليونان فى أيدي العناصر السلافية<sup>(٣٠)</sup> .



(٤)

" الكروات والصرب والبوسنة "



## الكروات والصرب والبوسنة

شهدت السنوات الأخيرة من القرن الثامن الميلادي تطوراً خطيراً عندما انتصر الفرنجة في عهد شارلمان على الأفار في معركتين كانت الأولى سنة ٧٩١ م ، وكانت الثانية حاسمة سنة ٧٩٦ م<sup>(٣١)</sup> . إذ ترتب على نهاية دولة الأفار سنة ٨٠٥ م تغير ميزان القوى في شمال البلقان ، وبدلاً من أن يعود ذلك بالقائدة على بيزنطة استقادت منه الكيانات السياسية الجديدة في شمال البلقان . فقد فتح هذا التطور الطريق أمام توسع البلغار غرباً على طول نهر الدانوب حتى جاورت حدود بلغاريا الشمالية الغربية دولة الفرنجة . كما استقادت الكروات من ذلك ومدوا سلطانهم شمالاً حيث استقرت عناصر كرواتيه تنقسم الى مجموعتين : كروات دالماشيا المستقرين جنوب نهر السافا ، وكروات بانونيا Pannonia المستقرين شمال نهر السافا<sup>(٣٢)</sup> .

ولما كانت غالبية السكان في دواتي الكروات والصرب من العناصر السلافية فإن اندماج الكروات والصرب بالعناصر السلافية المحكومة سار بخطى حثيثة . وبمرور الوقت نسي الكروات والصرب لغتهما الإيرانية الأصلية واتخذوا لهجة العناصر السلافية الخاضعة ، وأصبحت هذه اللغة تعرف باللغة الصرب - كرواتية رغم أنها واحدة من اللهجات السلافية الجنوبية<sup>(٣٣)</sup> . وقد تكرر هذا التطور أيضاً في شمال شرق البلقان بالنسبة للبلغار ، ففي منتصف القرن التاسع الميلادي تحقق اندماج البلغار بالسلاف ، ونسي البلغار لغتهم التركية الأصلية واتخذوا لهجة مواطنيهم السلاف الذين كانوا

يمثلون الأغلبية أيضاً وأصبحت هذه اللغة تعرف بالبلغارية<sup>(٣٤)</sup> والحقيقة أن مجموعة لغات السلاف الجنوبيين أى السلاف المستقرين فى البلقان تضم كلاً من :

- ١ - اللغة الصرب - كرواتية ( ويتكلمها اليوم ١٩ مليون نسمة هم سكان الصرب وكرواتيا - والبوسنة - والجبل الأسود ) .
- ٢ - اللغة السلوفينية ( ويتكلمها اليوم ٢ مليون نسمة هم سكان جمهورية سلوفينيا فى شمال غرب ما كان يعرف بيوغسلافيا ) .
- ٣ - اللغة المقدونية ( ويتكلمها اليوم ٢ مليون نسمة فى جمهورية مقدونيا فى جنوب شرق ما كان يعرف بيوغسلافيا ) .
- ٤ - البلغارية ( ويتكلمها اليوم ٩ مليون نسمة هو سكان جمهورية بلغاريا ) .

ورغم اندماج وانصهار كل من الصرب والكروات فى العناصر السلافية واتخاذ لغة الأغلبية السلافية الخاضعة لغة عامة للجميع ، فإن الانتماء استمر للعرق الغالب أى لعنصر الصرب أو عنصر الكروات ، كما حملت اللغة السلافية العامة السائدة اسم العرقين معاً فعرفت باللغة الصرب - كرواتية . أما العناصر السلافية الأخرى التى استقرت جنوب نهر الساڤا Sava بين دولتى الكروات والصرب فإنها تمركزت حول نهر البوسنة Bosna وسيطرت على المنطقة الممتدة من وادى درينا Drina شرقاً حتى وادى فرباس Vrbas غرباً . هذه العناصر السلافية لم تخضع لعرق غالب تنتمى إليه ، ولذلك انتمت لنهر

البوسنة الذى يجرى وسط مستوطناتها وعرفت بلادهم بالبوسنة Bosnia ومن المرجح أن السلاف الذين استقروا هناك منذ مطلع القرن السابع الميلادى أطلقوا على النهر اسم البوسنة Bosna بدلا من اسمه الالىرى القديم ، ثم انتسبوا إليه بعد ذلك .

وتشير المصادر إلى استقرار قبيلة سلافية تسمى الزاكومى Zachlumi جنوب البوسنة حول نهر نرتفا Neretva فى ذلك الإقليم الذى سيعرف بالهرسك بعد ذلك (٢٥) .

ويخطىء من يعتقد أن أهل البوسنة هم البشناق Patzinaks الترك الذين هذبوا الدولة البيزنطية فى القرن الحادى عشر الميلادى . فأهل البوسنة هم السلاف الذين استقروا حول نهر البوسنة منذ مطلع القرن السابع الميلادى وشكلوا دولة حاجزة بين الكروات والصرب قبل أول ظهور للبشناق فى وثائق التاريخ بثلاثة قرون على الأقل .

على أية حال إذا كان زعماء الكروات والصرب قد وافقوا على اعتناق المسيحية فى القرن السابع الميلادى . فإن التحول الحقيقى لسكان كرواتيا ودولة الصرب بدأ فى القرن التاسع بفضل التنافس الذى ميز النشاط التبشيرى الضخم الذى قامت به كنيسة روما والقسطنطينية . وكانت كرواتيا بحكم موقعها أكثر انفتاحاً على الغرب اللاتينى وتعرضاً لتأثيره . والمعروف أن توسع دولة الفرنجة شرقاً قد أدى إلى خضوع كروات بانونيا Pannopnia للفرنجة أما كروات دالماشيا فقد أعلنوا تبعيتهم للفرنجة أيضاً

سنة ٨٠٣ م . وفي النهاية تنازلت بيزنطة عن سيادتها على هذا الإقليم للفرنجة بمقتضى معاهدة أخن سنة ٨١٢م ولكنها احتفظت بسيادتها على المراكز الحصينة على ساحل دالماشيا والجزر المقابلة . ومنذ ذلك الحين أخذ سكان كرواتيا يتحولون إلى المسيحية على مذهب كنيسة روما بفضل نشاط البعثات التبشيرية اللاتينية واهتمام البابوية<sup>(٣٦)</sup> .

أما بلاد الصرب فقد أدرك حاكمها في النصف الثاني من القرن التاسع الميلادي أن بقاء شعبه على الوثنية يعوق التقدم الحضارى لدولته ، فأرسل سفارة إلى الإمبراطور البيزنطى باسيل الأول (٨٦٧-٨٨٦م) تعلن خضوع الصرب للسيادة البيزنطية ورغبة أهلها فى اعتناق المسيحية على مذهب كنيسة القسطنطينية . وكانت الإدارة البيزنطية ترى أن اعتناق دولة الصرب للمسيحية الأرثوذكسية سيؤدى إلى توثيق تبعيتها للإمبراطورية لأن التبعية الروحية لبطريك القسطنطينية تتضمن من حيث المبدأ التبعية السياسية للإمبراطور . وبالفعل استجابت بيزنطة لمطالب الصرب . ومن المرجح أن تحول سكان الصرب النهائى للمسيحية الأرثوذكسية قد حدث فى الفترة الممتدة من ٨٦٧م وحتى سنة ٨٧٤م<sup>(٣٧)</sup> .

أما فى البوسنة فقد أدى انتشار المستوطنات السلافية فى مجتمعات متناثرة حول وديان إقليم يتميز بالمرتفعات ذات المرات الوعرة إلى ضعف أثر البعثات التبشيرية وجعلت العناصر السلافية المستقرة هناك تتمسك بانتماها المستقل وهويتها الخاصه . ويانتشار الكاثوليكية فى دولة الكروات

والأرثوذكسية فى بلاد الصرب ازداد تبلور نور الدولة الحاجزة للبوسنة ،  
والتي ظل سكانها على وثنيتهم فترة أطول وعندما فتحو أبوابهم فى النهاية  
لتيار المسيحية الوافد من أقاليم الصرب كانت استجابتهم أكبر للدعاة  
المبشرين بالفكر الدينى المعارض فاعتنقوا الهرطقة البوجوميلية وتمسكوا  
بها ، ووجدوا فيها هوية لهم منذ القرن الثانى عشر وحتى القرن الخامس عشر  
الميلادى (٢٨) .

وإذا كنا قد أشرنا إلى قيام كيانات سياسية صغيرة باسم كرواتيا  
وصربيا والبوسنة فى الجزء الشمالى الغربى من شبه جزيرة البلقان فيجب ألا  
تنسى أن طبيعة التضاريس الجبلية الغالبة على تلك الأقاليم والغابات التى  
تغطى مساحات كبيرة منها جعل المسالك والطرق وعرة وقليلة بين المستوطنات  
السلافية المتناثرة فيها . وحتى القرن الثانى عشر الميلادى كانت أقاليم  
الصرب والبوسنة تعاني من التخلف ولم يكتمل التحول فيها إلى الاقتصاد  
الزراعى رغم وجود أراضى صالحة للزراعة حول وديان الأنهار التى تجرى  
فيها . وتتأكد هذه الصورة إذا طالعنا كتابات المؤرخين الذين صاحبوا  
الحملات الصليبية الأولى والثانية والثالثة وما سجلوه من وصف للأقاليم  
التي عبروها فى البلقان . فالمؤرخ ريمونداجيل يصف عبور جيش ريموند  
الرابع كونت تولوز أقاليم سلافية تدخل فى نطاق كرواتيا والبوسنة  
والجبل الأسود فى طريقه إلى البانيا ، ويشير إلى مصاعب الرحلة التى  
استغرقت أربعين يوماً عبر الجبال الوعرة والغابات الكثيفة والفرسان

يتحسسون الطريق وسط سحب الضباب . كما يصف تخلف السكان السلاف الذين هربوا من قراهم وتحصيناتهم ورفضوا الاتجار مع الفرنجة أو إمدادهم بالموثون والأدلاء مفضلين قطع الطرق عليهم واستنزافهم<sup>(٣٩)</sup> . أما المؤرخ أودو من دويل Odo of Deuil الذى وصف رحلة الملك الفرنسى لويس السابع إلى الشرق فى الحملة الصليبية الثانية ، فيصف الطريق الذى عبره الملك الفرنسى سنة ١١٤٧م من بلغراد إلى نيش فى خمسة أيام وكيف كانت تغطية الغابات الكثيفة والمروج . ويؤكد المؤرخ المجهول ( الذى يعرف باسم Ansbert ) ، الذى سجل أحداث حملة الإمبراطور فردريك بارباروسا سنة ١١٨٩م ، بشكل عام الوصف الذى سجله اودو الفرنسى للمنطقة الواقعة جنوب بلغراد فى بلاد الصرب<sup>(٤١)</sup> ويبدو أن القسم الغربى من سهل الدانوب الذى يقع شمال صربيا وشرق كرواتيا كان أيضاً غير مستغل زراعياً ويتميز بنقص الكثافة السكانية وتنتشر فيه الأحراش المناسبة للصيد على حد قول المؤرخ البيزنطى يوحنا كناموس Ioannes Cinnamus فى القرن الثانى عشر الميلادى<sup>(٤٢)</sup> .

هذا ، وقد أكد وليم الصورى الصورة التى رسمها مؤرخو الحملات الصليبية لإقليم شمال غرب البلقان . والمعروف أن وليم الصورى ، الذى يعتبر واحداً من أبرز مؤرخى العصور الوسطى ، قام بزيارة لناطق الحدود الصربية سنة ١١٦٨م ، وعقب إشارته لتضاريس بلاد الصرب ، وصف وليم الصورى السكان هناك بالتخلف والغلظة والجهل بالزراعة ، وأكد أن بلادهم تمتلئ بقطعان الماشية والأغنام والماعز وتتميز بإنتاج الحليب والجبن والزبد



واللحوم والعسل والشمع . ولا شك أن هذا الوصف ينطبق على أقاليم لا يزال اقتصادها رعوياً . وأضاف نفس المؤرخ خبراً مثيراً حين ذكر أن بيزنطة حرصت على بقاء أقاليم شمال غرب البلقان منعزلة مهجورة ، وأن الإدارة الإمبراطورية كانت لا تسمح لأحد من رعاياها بدخول تلك الأقاليم للاستقرار فيها كما لم تشجع السكان هناك على ممارسة الزراعة ، ويعلق وايم الصوري بن إبيروس Epirus التي تقع على مسيرة أربعة أيام من ديراخيوم تلقت نفس المعاملة ، وأن البيزنطيين طبقوا هذه السياسة على أقاليم الأطراف وخاصة تلك الملاصقة لممالك أجنبية<sup>(٤٣)</sup> .

ولا شك أن الطبيعة الجغرافية لأقاليم شمال غرب البلقان قد أسهمت في صياغة علاقات كل من كرواتيا وبلاد الصرب والبوسنة مع القوى المجاورة لها وخاصة الإمبراطورية البيزنطية - بلغاريا - دولة المجر . فمنذ دعوة الكروات والصرب في القرن السابع الميلادي للاستقرار هناك ، اكتفت بيزنطة بالسيادة الاسمية على تلك الأقاليم . وفي عهد الإمبراطور ميخائيل الثاني (٨٢٠-٨٢٩م) سمحت الإدارة البيزنطية بالاستقلال الذاتي للكروات والصرب والعناصر السلافية المنتشرة في البوسنة فضلاً عن مدن ساحل دالماشيا والجزر القليلة لها<sup>(٤٤)</sup> .

وعندما تكررت إغارات المسلمين البحرية في النصف الثاني من القرن التاسع الميلادي على مدن الساحل الشرقي للبحر الادرياتي . تعاونت بيزنطة مع مدن ساحل دالماشيا وأمراء كرواتيا وجنوب البوسنة في القيام بهجوم

بحرى مضاد انطلق من مدينة راجوسا Ragusa (دبروفنيك) ضد قاعدة المسلمين فى أبوليا Apulia بجنوب إيطاليا (٤٥) .

ورغم أن الإمبراطورية البيزنطية فى عهد الإمبراطور باسيل الثانى (٩٧٦-١٠٢٥م) نجحت بعد حرب طويلة فى القضاء على الدولة البلغارية الأولى وضمت أقاليمها إلى الكيان الإمبراطورى واستردت سيادتها على شبه جزيرة البلقان سنة ١٠١٨م ، فإنها أبتت أقاليم الكروات والصرب والبوسنيين فى ظل حكم أمرائها المحليين الذين اعترفوا بسيادة الإمبراطور (٤٦) . وظلت تلك السيادة إسمية فى حالة الكروات الذين لم يهتموا بالمصالح السياسية البيزنطة فى البحر الادرياتي . وعندما أصبح على الدولة البيزنطية مواجهة قوة البندقية المتنامية فى البحر الادرياتي ، اضطرت الإدارة الإمبراطورية الى التخلّى عن سلطانها القعلى على ممتلكاتها فى المراكز الحصينة على ساحل دالماشيا لصالح كرواتيا سنة ١٠٦٩م (٤٧) ، وهكذا كانت كل العوامل مواتية لاستقلال كرواتيا الكامل وخروجها من دائرة النفوذ البيزنطى . وفى سنة ١٠٧٥م تم تتويج ديمترى زفونيمير Demetrius Zvonimir ملكاً على كرواتيا على يد مندوب البابا جريجورى السابع . ولكن إذا كانت كرواتيا قد استطاعت التخلص من نفوذ القسطنطينية البعيدة ، فإنها سرعان ما سقطت فى نفوذ دولة المجر المجاورة التى دخلت منذ القرن الثانى عشر فى صراع عنيف مع بيزنطة من أجل السيادة على شمال البلقان . والحقيقة أن كرواتيا أصبحت منذ سنة ١١٠٢م جزءاً تابعاً لدولة المجر باستثناء فترة قصيرة عادت فيها لدائرة النفوذ البيزنطى بين عامى ١١٦٧-١١٨١م . ومنذ ذلك الحين تعلق

مستقبل كرواتيا بوسط أوروبا وارتبطت مصالحها بالغرب اللاتيني الكاثوليكي<sup>(٤٨)</sup> .

إذا انتقلنا الى اليوسنة سنجد أن زعماء العناصر السلافية المستقرة فيها وزعماء قبيلة الزاكلومي Zachlumi المستقرة في جنوبها ، كانوا أكثر التزاماً بالسيادة الاسمية للدولة البيزنطية من جيرانهم الكروات والصرب . ورغم أن اليوسنيين كانوا معزولين في جبالهم وديانهم المنحدرة وعلاقاتهم التجارية والسياسية بجيرانهم محدودة ، فإن تاريخ اليوسنة من القرن العاشر وحتى القرن الرابع عشر الميلادى ارتبط دائماً بصراع القوى السياسية المجاورة وتوسعها الإقليمي . فمنذ نهاية القرن التاسع استولى الكروات على أجزاء كبيرة من شمال اليوسنة<sup>(٤٩)</sup> .

وفي القرن العاشر عندما توسع البلغار تجاه الغرب في عهد القيصر سيميون مدوا سلطانهم حتى جنوب اليوسنة كما أخضعوا الإمارات الصربية المجاورة . وفي القرنين الحادى عشر والثانى عشر تورطت اليوسنة في ثورات أمراء الصرب من أجل الاستقلال الكامل عن الدولة البيزنطية ، وخضعت أجزاء منها لحكم دولة الصرب<sup>(٥٠)</sup> .

وفي القرن الثانى عشر الميلادى عندما مدت المجر سيادتها على كرواتيا استولت أيضاً على أجزاء من شمال اليوسنة . وظلت اليوسنة تدور في فلك دولة المجر طوال القرن الثالث عشر وحتى العقد السابع من القرن الرابع عشر الميلادى<sup>(٥١)</sup> .

وخلال هذه الفترة تطورت البوسنة وعرفت الاقتصاد الزراعى إلى جانب الاقتصاد الرعوى وترتب على ذلك تبلور شكل من أشكال النظام الإقطاعى وظهور طبقة من كبار ملاك الأرض . هذا ، وتمت مملكة البوسنة بسرعة فى النصف الثانى من القرن الرابع عشر واستقامت من تغير ميزان القوى فى البلقان عقب ظهور الأتراك العثمانيين وانتصاراتهم على كل من البيزنطيين والبلغار والصرب . وعقب اعتلاء مقرتكو الأول Tvrtko I عرش البوسنة سنة ١٣٧٧م ، بدأ توسعاً سريعاً وقوياً داخل أراضي كرواتيا وساحل دالماتيا وصربيا وترتب على ذلك قيام مملكة البوسنة الكبرى وأصبح ملك البوسنة أقوى ملك مسيحي فى البلقان . ولكن هذه الصحوة البوسنية كانت قصيرة العمر إذ سرعان ما قضى عليها الأتراك العثمانيون أيضاً<sup>(٥١)</sup> .

أما اسم الهرسك Herzegovina فقد أطلق على الجزء الجنوبى من مملكة البوسنة فى منتصف القرن الخامس عشر الميلادى قبل استيلاء العثمانيين على المملكة . أما سبب التسمية فيرجع إلى قيام أحد كبار ملاك الأرض ويدعى شتيان فوكشيس كوساشا Stjepan Vukcic Kosaca (١٤٠٥-١٤٦٦م) بالثورة على ملك البوسنة آنذاك وأعلن نفسه هرتزج Herzeg أى لوقاً على إقليم القديس سافا St. Sava واستقل بحكمه . ومنذ ذلك الوقت عرف الإقليم باسم Herzegovina أى أرض اللوق . وبعد الفتح العثمانى أصبح يعرف بستانجق الهرسك أى إقليم اللوق<sup>(٥٢)</sup> .

أما بلاد الصرب فكانت أكثر أقاليم شمال غرب البلقان تطلعاً إلى الاستقلال عن الإمبراطورية البيزنطية ، والحقيقة أن تضاريس بلاد الصرب ساهمت في نمو الاتجاه المحلى الانفصالي فقامت عدة إمارات صربية اقتسمت النفوذ فيما بينها ، وكان أهمها إمارتى ديوكليا Dioclea فى الغرب ورأسكيا Rascia فى الشرق . وفى العقد الرابع من القرن الحادى عشر الميلادى نمت إمارة ديوكليا الصربية حول بحيرة سكوتارى Scutari وخليج كوتور Kotor أول إمارة صربية تنجح فى الاستقلال، كما توسعت وضمت إمارات صربية أخرى وأجزاء كبيرة من جنوب البوسنة. ولكن بيزنطة استطاعت سنة ١٠٩٠م هزيمة أميرها وقضت على استقلالها واستردت نفوذها من جديد على بلاد الصرب. وفى القرن الثانى عشر فقدت إمارة زتا Zeta دورها السياسى وانتقلت قيادة الصرب إلى أمراء رأسكيا Rascia (٥٤).

ورغم خضوع بلاد الصرب للإمبراطور البيزنطى ، الذى تدخل فى تعيين وعزل أمراء رأسكيا ، فإن روح الثورة ظلت كامنة ، ولقد استغل أمراء الصرب انشغال بيزنطة بحروبها ضد المجر فى القرن الثانى عشر وتوسعوا شرقاً نحو نيش Nisch وجنوباً نحو مقدونيا . وبعد وفاة الإمبراطور مانويل كومنين سنة ١١٨٠م بدأ تمرد أمراء الصرب ضد النفوذ البيزنطى ونجحوا فى ضم جزء من ساحل دلماشيا وأجزاء أخرى من البوسنة . وفى سنة ١١٩٠م وبعد حرب قصيرة وقعت الدولة البيزنطية فى عهد الإمبراطور إسحاق أنجلوس Isaac Angelus معاهدة مع الصرب تضمنت اعترافاً بيزنطياً باستقلال دولة الصرب التى نجحت فى الاحتفاظ بمعظم الأقاليم التى

استولت عليها . وأعقب تلك المعاهدة انعقاد أول زواج سياسى بين أسرة أنجلوس الحاكمة فى بيزنطة وأسرة نمانجا Nemanja الحاكمة فى دولة الصرب<sup>(٥٥)</sup> .

لا شك أن اضمحلال سلطان الدولة البيزنطية فى البلقان عقب سقوط القسطنطينية الأول فى يد الصليبيين سنة ١٢٠٤م قد انعكس على دولة الصرب. ففى القرن الثالث عشر الميلادى تراجعت سياسة دولة الصرب الخارجية بين المصالح المتنافسة لجيرانها الأقوياء ، فأحياناً تحالف حكام الصرب مع أمراء ابيروس أو مع حكام بيزنطة فى المنفى المستقرين فى نيقية، وفى أحيان أخرى تحالفوا مع دولة المجر وحكام صقلية الذين ازداد نفوذهم وتعلقت مصالحهم بالبلقان ، أما من الناحية الحضارية ، فقد استمر احتفاظ دولة الصرب حتى منتصف القرن الثالث عشر الميلادى بموقف وسط بين العالم الغربى اللاتينى الكاثولىكى والعالم البيزنطى اليونانى الأرثوذكسى. وقد ظهر ذلك جلياً فى التعميد المزدوج لأميرها نمانجا Nemanja فى البداية على يد قسٍ لاتينى فى إمارة زتا Zeta ، ومرة ثانية على يد أسقف أرثوذكسى فى راسكيا Rascia ، كما تتمثل هذه الازواجية فى قبول ابنه شتفان Stephen تاجاً ملكياً من روما سنة ١٢١٧م ، ثم نجاحه بعد ذلك بعامين فى الحصول على استقلال الكنيسة الصربية الأرثوذكسية الذاتى من نيقية مقر الحكومة البيزنطية فى المنفى<sup>(٥٦)</sup> .

على أية حال ، بدأ هذا التوجه المزيج نحو الشرق والغرب يتغير فى منتصف القرن الثالث عشر عندما نمت دولة الصرب بعد اكتمال تحولها إلى الاقتصاد الزراعى واكمال نضج النظام الإقطاعى الذى عرفته منذ أواخر القرن الثانى عشر . ففى تلك الفترة بدأ توسع دولة الصرب فى اتجاه الجنوب الشرقى وضممت أقاليم مقدونيا وشمال اليونان وأصبحت بذلك تجاور المدن البيزنطية على ساحل البحر الايغى .

واقدم بلغ هذا التوسع ذروته بفتوحات شتفان نوشان Stephen Dusan (١٣٣١-١٣٥٥م) ، الذى حمل لقب قيصر منذ سنة ١٣٤٥م . وبهذا الفتح أصبحت دولة الصرب الكبرى أكثر توجهاً نحو الشرق . ومنذ ذلك الوقت وحتى هزيمتها ثم سقوطها فى أيدي الأتراك العثمانيين أصبحت دولة الصرب بكنيستها الأرثوذكسية المستقلة ذاتياً أشد ارتباطاً بالحضارة البيزنطية<sup>(٥٧)</sup>.

وجدير بالذكر أن نمو النظام الإقطاعى فى دولة الصرب والنور القوى الذى أخذت تلعبه الكنيسة فى إطاره وما صاحب ذلك من تمايز طبقى قد ساعد على انتشار الهرطقة البوجوميلية بين الفئات المعدمة فى المجتمع الصربى .

وتشير المصادر الصربية إلى البعد الاجتماعى لتلك الحركة ، وتذكر أن هجوم الهرطقة كان موجهاً فى القرن الثالث عشر ضد القيصر والنبلاء من السادة الاقطاعيين وكبار رجال الكنيسة الصربية وأن الهرطقة تعرضوا للاضطهاد<sup>(٥٨)</sup>.

أما فى البوسنة المجاورة فقد انتشرت نفس الهرطقة فى إطار أبعاد أخرى طوال ثلاثة قرون من القرن الثانى عشر وحتى سقوطها فى يد الأتراك العثمانيين فى القرن الخامس عشر . لقد وجدت البوسنة فى تلك الهرطقة هوية دينية لها بين أرثوذكسية الشرق وكاثوليكية الغرب فتمسكت بها حتى أصبحت عقيدتها العامة السائدة التى أمن بها العامة والنبلاء . كما وجدت فيها تعبيراً عن هويتها السياسية المستقلة فى مواجهة جيرانها الطامعين فيها (٥٩) .

على أية حال ، بدأ الأتراك العثمانيون منذ منتصف القرن الرابع عشر فى التوسع داخل شبه جزيرة البلقان . هذا ، وقد حسمت معركة مارييتزا Maritsa فى ٢٦ من سبتمبر ١٣٧١م ، وكوسوفو KOSOVO فى ١٥ من يونيو سنة ١٣٨٩م مستقبل البلقان لصالح الأتراك العثمانيين . وفى المعركة الأولى حقق السلطان مراد الأول (١٣٦٢-١٣٨٩م) انتصاراً كبيراً على جيش ملك الصرب الذى سقط فى المعركة قتيلاً . وفى المعركة الثانية حقق بايزيد الأول (١٣٨٩-١٤٠٢م) ، نصراً حاسماً على جيش مملكة البوسنة المتحالف مع أمراء الصرب . وتوالى بعد ذلك سقوط الكيانات السياسية فى البلقان : وفى سنة ١٣٩٦م سقطت بلغاريا وبعد سقوط القسطنطينية سنة ١٤٥٣م . سقطت مملكة الصرب سنة ١٤٥٩م . كما سقطت مملكة البوسنة سنة ١٤٦٣م ، والهرسك بعد ذلك بعامين . وفى سنة ١٤٦٨م سقطت ألبانيا ، وأخيراً سقطت كرواتيا سنة ١٥٢٦م ، وبدأت شبه جزيرة البلقان صفحة جديدة فى تاريخها أطلت فيها على العصر الحديث



# الخاتمة



## الخاتمة

وأخيراً ، ما الذى يمكن أن نخرج به من هذه القراءة فى تاريخ شمال غرب البلقان فى العصور الوسطى ؟ ربما يمكن استخلاص الملاحظة التالية:

عاشت كرواتيا والبوسنة وبلاد الصرب فى العصر الوسيط فى منطقة التقاء عالمين متنافسين وثقافتين متباينتين وتنوع عرقى قديم . ورغم أن الدماء السلافية تجرى فى عروق الكروات والبوسنيين والصرب فإنها لم تكف لصنع هوية مشتركة فى أقاليم تشجع طبيعتها الجغرافية على نمو الاتجاهات الانفصالية والتوجهات التقسيمية التى احتضنت بالتالى ميراثاً تاريخياً وعقيدياً متبايناً . وإذا كانت كرواتيا قد وجدت هويتها فى عالم الغرب الأوروبى اللاتينى فقد ترك ذلك بصماته فى اعتناقها للكاثوليكية وفى كتابتها للغة الصرب - كرواتية بحروف لاتينية ، بينما وجدت بلاد الصرب هويتها منذ القرن الثالث عشر فى عالم الشرق الأوروبى فاتخذت رموزه باعتناقها للأرثوذكسية وكتابتها للغة الصرب - كرواتية بحروف سلافية مثل اللغتين البلغارية والروسية . أما البوسنة فقد عاشت تبحث عن هوية فى عصر كانت الهوية فيه دينية قبل تبلور فكرة القومية فى العصر الحديث . وفى البداية وأمام تيار المسيحية الزاحف اختارت جانب البوجوميلية التى كانت تمثل فكراً دينياً مناوئاً للكينستين الشرقية والغربية على حد سواء . وتعرضت البوجوميلية للاضطهاد ، واعتبر البوسنيون ذلك محاولة لقتل هويتهم من جانب جيرانهم . وعندما فتح العثمانيون البلقان وجد شعب البوسنة فى الإسلام الهوية المناسبة للعصر الجديد ولكن ها هم يتعرضون من جديد لقتل الهوية !....



## الحواش والمصادر والمراجع



## الحواشى

١ - للمزيد عن تضاريس شبه جزيرة البلقان ، انظر :

Péchoux and Sivignon. **Les Balkans**, 11-24; Obolensky  
Commonwealth. 19-29.

٢ - للمزيد عن المناخ والحياة النباتية فى أقاليم شمال غرب البلقان، انظر :

Milivoievic and Roglic, **Yugoslavia**, 512-27.

٣ - عن العناصر العرقية فى شمال البلقان منذ العصر القديم ، انظر :

Georgiev, **Balkan Peoples**, 285-97.

Browning, **Byzantium and Bulgaria**, 23 - ٤

Browning, **Byzantium and Bulgaria**, 23-24; - ٥

Georgev, **Balkan peoples**, 285-97.

٦ - للمزيد عن طريق بلغراد-القسطنطينية وأهميته فى العصور الوسطى، انظر :

Obolensky, **Commonwealth**, 35-38.

Obolensky. **Commonwelath**. 40. - ٧

Browning, **Byzantium and Bulgaria**, 24. - ٨

Jones, **LRE**, 1.35. - ٩

١٠ - عن معركة أدرنة التى وقعت يوم ٩ أغسطس سنة ٣٧٨ م ، انظر :

Jones, LRE. 1, 153-54; Ostrogorsky, State, 52.

Browning, Byzantium and Bulgaria, 31-32; - ١١

Obolensky, Commonwealth, 64-66, 82.

Browning, Byzantium and Bulgaria, 32. -١٢

Jnes LRE, 1 299. - ١٣

١٤ - للمزيد عن الآثار وتقدمهم من آسيا الوسطى تجاه الغرب وقيامهم بتهديد جبهة  
الدانوب ، انظر :

Bury, Roman Empire, II, 314-16; Ostrogorsky, State, 81;

Howorth, The Avaras, 721-810.

١٥ - يلاحظ أن الآثار تحالفوا في البداية مع اللومبارديين ونجحوا معاً في القضاء على  
الجيبيد ، وعندما ازداد خطر الآثار ، فضل اللومبارديون الهجرة الى شمال إيطاليا  
وتركوا الساحة للآثار ، انظر :

Jones, LRE, 1, 305; Obolensky, Commonwealth, 73.

١٦ - وصف المؤرخ السرياني المعاصر يوحنا الانفسوسي عبور السلاف نهر الدانوب  
واجتياحهم أقاليم البلقان ابتداء من سنة ٥٨١م ، انظر :

John of Ephesus, 432-23; Obolensky, Commonwealth, 75-77;

Lemerle, Invasions, 281-95; Dvornik, Les Slaves, 4-10.



وانظر أيضاً : وسام عبد العزيز فرج : " السلاف فى شبه جزيرة البلقان وجهود  
الإمبراطورية البيزنطية لاسترداد سيادتها (٥١١-١٠١٨م) " ، المجلة التاريخية  
المصرية ، المجلدان ٣٠/٣١ (١٩٨٣-١٩٨٤م) ، ١٤١ - ٢٠٢ .

١٧ يظهر اضطراب التسلسل التاريخى للأحداث بوضوح فى المصدر المعروف بمعجزات  
القديس ديمترى *Miracula Sancti Demetri* ، الذى يعد أهم مصدر لدينا عن  
استقرار السلاف فى أقاليم البلقان ، انظر:

*Miracula Saneri Demetri*, AASS, 104-97.

وانظر أيضاً : الطبعة الحديثة لهذا المصدر والدراسة التى قدمها الأستاذ لامرل :

Lemerle, *Anciens Recueils*, 2 vols.

Browning, *Byzantium and Bulgaria*, 36-37. - ١٨

Charanis, *Demography*, 455; Charanis, *Observations*, -١٩  
15-16.

Browning, *Byzantium and Bulgaria*, 42-43. - ٢٠

وقارن أيضاً :

Charanis, *Ethnic Changes*, 23-44; Obolensky, *Commonwealth*  
90-81; Georgiev, *Balkan Peoples*, 285-97; Angelov,  
*Entstehung*, 69.

Obolensky, *Commonweath*, 74,77; Browning, *Byzantium – ٢١  
and Bulgaria*, 36, 43-44

وانظر أيضاً :

DAI, 1.30, 140-142; 11,113-114.

Angelov, *Entstehung*, 68-71' Toynbee, *Constantine –٢٢  
619-20; Vasmer, Die Slaven*, 150-59, 324; Lemerle,  
*Invasions* 287-304.

٢٣ – عن حصار الآثار والسلاف والفرس لمدينة القسطنطينية سنة ٦٢٦ م ، انظر :

Barisic, *Siège de Constantinople*, 371-95; Obolensky,  
*Commonwealth*, 77-78.

Toynbee, *Constantine*, 621; Browning, *Bizantium and – ٢٤  
Bulgaria*, 44-45.

Nicephorus, 24; Theophanes 1, 357; Obolensky, – ٢٥  
*Commonwealth*, 89-91; Browning, *Byzantium and  
Bulgaria*, 45-47; Angelov, *Entstehung*, 77-82.

٢٦ – تناول الإمبراطور قسطنطين السابع في بعض فصول (٢٩-٣٦) مؤلفه عن الإدارة  
الإمبراطورية ، الصرب والكروات والقبائل السلافية المستقرة في شمال غرب  
البلقان. وتعد المعلومات التي أوردها على جانب كبير من الأهمية ، انظر :

٦٥

DAI, 1.29-36, 122-164.

رأى أيضاً الترجمة العربية لها في :

إدارة الإمبراطورية البيزنطية ، ترجمة الدكتور محمود سعيد عمران ، دار النهضة العربية

( بيروت ، ١٩٨٠ ) ، ١٠٥ - ١٣٦ .

رأى أيضاً تعليق المؤرخين الحديثين على تلك المعلومات في :

DAI, II. 93-142.

٢٧ - انظر مختلف آراء المؤرخين الحديثين حول أصل الصرب والكروات في:

DAI, II. 115, 116-17, 119-32.

رأى أيضاً :

Grégoire, Origine, 88-118; Dvornik, Eastern Europe, 270-71.

DAI, 1.31, 1.48-49; Tonybee, Constantine, 624; Obolensky - ٢٨  
Commonwealth, 85-86; Brozning, Byzantium and  
Bulgaria 44.

DAI, 1.32, 152-53, 160; Toynbee, Constantine, 624-25; - ٢٩  
obolensky, Commonwealth, 86; Browning, Byzantium and  
Bulgaria, 44.

Browning, Byzantium and Bulgaria, 45.

-٣-

Halphen, Charlemagne, 81-87 - ٣١

Obolensky, Commonwealth, 136 - ٣٢

Dvornik, Eastern Europe, 268-305; Grégoire, Origine, - ٣٣  
88-118; Hauptmann, Rapports, 166, n.2.

Btowing, Byzantium and Bulgaria, 53; Angelov, - ٣٤  
Formation, 54,55,58; Angelov, Entstehung, 77-88.

٣٥ - يذكر الأستاذ أبلنسكى أن العناصر السلافية استقرت فى مستوطنات متفرقة حول  
واديان الأنهار ثم انتسبت الى تلك الأنهار . وعلى هذا فإن التيموخيين Timochane  
هم السلاف المستقرين حول نهر تيموك Timok ، والمورافيين Moravane هم  
العناصر السلافية التى استقرت حول نهر مورافا Morava ( فى بلاد الصرب ) ،  
انتظر :

Obolensky, Commonwealth, 83

ويذكر الإمبراطور قسطنطين السابع أن كلمة الزاكلومي Zachlumi تعنى فى اللغة  
السلافية ما وراء الجبل ، أى أن هذه القبيلة السلافية استقرت خلف جبل فى جنوب  
اليوسنة ، ولكن العناصر التى استقرت حول نهر نرتفا Neretva انتسبت إليه ،  
وعرفت أيضاً باسم النارتتاني Narentani على حد قول الأستاذ/ أبلنسكى ،  
انتظر :

DAI, 1.33, 161- 62; II,137,

٣٦ - للمزيد عن معاهدة آخن سنة ٨١٢ م ، ونشاط البعثات التبشيرية اللاتينية في كرواتيا ، أنظر :

Vlasto, Christendom. 189-94.

Theoph. Cont. 291-92; Obolensky Commonwealth, 134. - ٣٧  
36; Dujcev, Serbes, 53-60.

٣٨ - تعد الهرطقة البوجوميلية من أقوى الحركات الدينية المعارضة للكنيسة في البلقان . ظهرت هذه الهرطقة في بلغاريا في الربع الثاني من القرن العاشر في عهد القيصر بطرس (٩٢٧-٩٦٩م) ، ثم انتشرت بعد ذلك في بعض أقاليم الدولة البيزنطية في القرن الحادى عشر الميلادى . كما امتدت الحركة بعد ذلك إلى بلاد الصرب والبوسنة ابتداءً من القرن الثانى عشر . وتتميز الحركة البوجوميلية ببعدها الاجتماعى إذ انتشرت بين طبقات المعدمين من الفلاحين الذين أرهقتهم حروب سيميون البلغارى (٤٩٣-٩٢٧م) والضرائب الباهظة التى فرضها عليهم كبار ملاك الأرض وكبار رجال الكنيسة . فلخذت الحركة شكل الرفض للنظام القائم بمؤسساته الدينية والدنيوية . ويؤمن البوجوميل بالثنائية ، أو بوجود عنصرين : عنصر الخير وعنصر الشر . فعالم السماء والروح من خلق عنصر الخير ، أما عالم الدنيا والجسد فمن خلق الشر (الشیطان) . للمزيد عن البوجوميلية في شبه جزيرة البلقان ، انظر :

Angelov, Bogomil Movement, 39-55;

Obolensky, Bogomils, 109-73.

**Raymond of Aguilers, 235-38** - ٢٩

وأنظر أيضاً الترجمة العربية :

ريمووند اجيل : تاريخ الفرنجة غزاة بيت المقدس ، ترجمة الدكتور حسين محمد عطية ،  
دار المعرفة الجامعية ( الاسكندرية ١٩٩٠م ) ، ٥٩ - ٦٠ .

**Odo of Deuil , 30 , 32, 40.** - ٤٠

**Expeditione Friderici, 27-71** - ٤١

**Cinnamus, 93.** - ٤٢

**William of Tyre, XX. 4, 946-47.** - ٤٣

**DAI, 1.29, 123; Toynbee, Constantine, 269.** - ٤٤

٤٥ - للمزيد عن هذا الموضوع ، انظر :

**DAI, 1.29, 127-29; Eickhoff, Seekrieg, 215-16.**

**Ostrogorsky, State, 312; Obolensky, Commonwealth, 287.** - ٤٦

**Obolensky, Commonwealth, 287.** - ٤٧

**Sisic, Kroaten, 284-315; Obolensky, Commonwealth, 287; - ٤٨**

**Ostrogorsky, State, 346.**

**Sisic, Kroaten, 181-83; DAI, II, 99.** - ٤٩

Jirecek, Serben, I, 199 - 240;

- ٥٠

Ostrogorsky, State, 267, 325, 359;

Obolensky, Commonwealth, 155, 287-900

٥١- قامت المجر بضم كرواتيا سنة ١١٠٢ م ، واستطاعت مد سيادتها على البوسنة فى القرن الثالث عشر الميلادى . فمئذ سنة ١٢٠٣م وضع ملك البوينة بان كولين Ban Kulin بولته تحت حماية المجر ، انظر :

Ostrogorsky, State, 366, 410;

Obolensky, Commonwealth, 287.

Corovic, Hist. Bosne, 276-98.

- ٥٢

ويغضى هذا الكتاب تاريخ البوسنة فى العصور الوسطى حتى سنة ١٤٨٢م . وانظر  
أيضاً:

Ostrogorsky, State, 545, 46.

Djurdjev, Bosna, Col. 1261.

- ٥٣

Jirecek, Serben, I, 215 - 38 ;

- ٥٤

Obolensky, Commonwealth, 288-89;

Ostrogorsky, state, 364, 359.

٧.

Jirecek, **Serben**, 1,260 - 74; - ٥٥

Ostrogorsky, **State**, 388, 398 - 99, 407 - 8;

Obolensky, **Commonwealth**, 289 - 90.

Jirecek, **Serben**, 1, 296-300; - ٥٦

Ostrogorsky, **State**, 431; Obolensky, **Commonwealth**, 291,  
312-15.

وأنظر أيضاً :

Laurent, **La Serbie**, 109-30.

٥٧ - للمزيد عن دولة الصرب الكبرى في عهد القيصر شنتان نوشان وعلاقتها بالدولة  
البيزنطية ، أنظر :

Obolensky, **Commonwealth**, 329-32; Ostrogorsky, **State**,  
505-6,523-34; Ostrogorsky, **Relations**, 1-15.

٥٨ - وعن نمو النظام الإقطاعي في دولة الصرب ، أنظر :

Ostrogorsky, **Féodalité**, 187-97;

Obolensky, **Commonwealth**, 328.

٥٩ - عن انتشار البوجوميلية في اليوسنة ، أنظر :

Angelow, **Bogomil Movement**, 41-42;

Runciman, **Medieval Manichee**, 101 - 102,115.



المصادر والمراجع والمختصرات

- AASS**                                 Scta Sanctorum, Antwerp 1643 ff.
- Angelob, Bogomil Movement**     D. Angelov, **The Bogomil Movement** (Sofia, 1978).
- Angelov, Entstehung**                 D. Angelov, **Die Entstehung des Bulgarischen Volkes** (Berlin, 1980)
- Angelov, Formation**                 D. Angelov, " formation and development of the bulgarian Nationality (Ninth to Twelfth Century), **BHR**, 1 (1973) 49-64.
- B**   Byzantion, Bruxelles (Paris), 1924 ff.
- Barisic Siége**                         f. Barisic, "Le siége de Constantinople par les Avars et les Slaves en 626", **B**, 24 (1954), 371-95

- BHR** Bulgarian Historical Review
- browning,** R. Browning, Byzantium and Bulgaria
- Byzantium** Acomparative Study Across the
- and Bulgaria** Early Medieval Frontier (London, 1975).
- BS** Balkan
- Bury, Roman** J.B. Bury, History of the later Roman
- Empire** Empire from the Death of Theodosius I to the Death of Justinian ( New York, 1958), 2 vols.
- Charanis,** P. Charanis, "Observations on the De-
- Demography** mography of the Byzantine Empire" Proceedings of the XIII International Congress of Byzantine Studies ( Oxford, 1966), 445-63.
- Charanis,** P. Charanis " Ethnic Changes in the
- Ethnic Changes** Byzantine Empire in the seventh Century", **DOP**, 13 (1959), 23-44.

vτ

- Charanis, Observations** P. Charanis "Observations on the History of Greece During the Early Middle Ages". *Bs*, 11/1 (1970), 1-34
- Cinnamus** Ioannes Cinnamus, *Epitome*, ed. A. Meineke (CSHB, Bonn 1836).
- Corovic, Hist. Bosne** B. Corovic, *Historija Bosne* (Belgrade 1940)
- CSHB** *Corpus Scriptorum Historiae Byzantinae* (Bonn 1828-1897).
- DAI** *Constantine Porphyrogenitus De Administrando Imperio*, Vol. I: *Greek Text*, ed. G. Moravcsik. Eng. trans by R. Jenkins (Budapest, 1949); Vol. II: *Commentary*, ed. R. Jenkins and others (London, 1962).
- Djukurdjev Bosna** B. Djurdjev, Art. "bosna (bosnia and Herzegovina) *El*, Cols. 1261-75
- DOP** *Dumbarton Oaks Papers* (Cambridge, Mass) Washington 1941 ff.

- Dujcev** I. Dujcev, "Une ambassade byzantine  
**Serbes** auprès des serbes au IXe siècle ",  
ZRSAN, 7 (1961), 53 - 60.
- Dvornik** F. Dvornik **The Making of Central**  
**Eastern** and Eastern Europe (London, 1949)  
**Europe** (Polish Research Centre)
- EI** Encyclopaedia of Islam
- Eickhoff,** E.Eickhoff, Seekrien und seepolitik  
**Seekrieg** Zwischen Islam and Adendland Das  
Mittelmeer unter byzantinischer and ara-  
bischer Hegmonie (650-1040) (Berlin  
1966de Gruyter) .
- Expeditione** Anoymous (Ansbert) **Historia de Ex-**  
**Friderici** **peditione Friderici Imperatoris;**  
MCH, SRG: NSV (Berlin, 1928), 1-  
115.
- Georgiev,** v.Georgiev, **The Genesis of the Balkan**  
**Balkam** Peoples" SEER, 44(1965-66), 285-97.
- Peoples** H,Grégoire, L'origine et le nom des

V<sub>o</sub>

- Origine** Croates et des serbes, B, 17 (1944-45), 88-118.
- Halphen, Charlemagne** L. Halphen, **Charlemagne et l'Empire Carolingien** (Paris, 1949)
- Hauptmann, Rapports** L. Hauptmann, **Les Rapports des Byzantins avec les Slaves et les Avars Pendant la seconde moitié du VIe siècle** B, 4 (1929). 137-70 .
- Howorth the Avars** H. Howorth, **The Avars**, JRAS, 21 (1889), 721-810.
- Jirecek, Serben** K. jirecek, **Ceschichte der serben** (Gotha, 1911, 1918), 2 vols
- John of Ephesus** **The Third part of the Ecclesiastical History of John Bishop of Ephesus.** ed. and tr. R. Payne Smith (Oxford. 1960).
- Jones, LRE** A.H.M Jones **The later Roman Empire 284-602. A Social, Economic and Administrative survey** (Oxford, 1973).2 vols.

- JRAS** Journal of the Royal Asiatic Society of Great Britain London 1833 ff.
- LAURENT, La Serbie** V. Laurent. "La Serbie entre Byzance et la Hongrie á la veille de la quatrième Coisade', *RHSE*, 18 (1941), 109-30.
- Lemerle, Anciens Recueils** P.Lemerle, *Les plus anciens recueils des miracles de saint Démétrius et la pénétration des Slaves dans Les Balkans* (Paris, 1979. 198) 2 vols.
- Lemerle, Invasions** P. Lemerle, "Invasions et Migrations dans Les Balkans Depuis la fin de L'époque romaine Jusqu'au VIIIe siecle, *RH* 211 (1954), 265-308.
- MGJ,SRG:NS** Monumenta Germaniae Historica, *Scriptores Rerum Germanicarum : Nova series*.
- Milivoievic and Roglic, yugoslavia slavia** M. Milivoievic and J.Roglic," *Yugoslavia slavia*, in: *World Atlas*, vol. 1,512-27.
- Miracula Sancti Dmetri, AASS** *Miracula Sancti Demetri*, in : *AASS* Oct. 8. Vol. IV, 104-197.

W

- Nicephorus                      Nicephori Archiepiscopi Constantinopolitani Opuscula Historica, ed C. De Boor (Leipzig, 1880).
- Obolensky,  
Bogomils                      D.Obolensky, **The bogomils, a study in Balkan Neo-Manichaeism** (Cambridge, 1948).
- Obolensky,  
Commonwealth              D.Obolensky. **The Byzantine Commonwealth. Eastern Europe 500-1453 A.D.**, Cardinal ed. (London 1974).
- Odo of Deuil                      Odo of deuil, **De Profectione Ludovici VII in Orientem**, Ed v.G. Berry (New york, 1948) (Records of Civilization Sources and Studies).
- Ostrogorsky  
Féodalité                      G.Ostrogorsky. **Pour L'histoire de la féodalité byzantine** (Brussels, 1954).
- Ostrogorsky  
Relations                      Gostrogorsky, "Problèmes des relations Byzantion- Serbes au Xive siècle **Proceedings of the XIII Inteerational Congress of byzantine Studies** (Oxford, 1966), -15.

- Ostrogorsky State** G. Ostrogorsky, *History of the Byzantine State* Eng. trans. by j.M. Hussey (Oxford. 1988).
- Péchoux and sivignon, Les Balkans** P.Y. Péchoux and sivignon, *Les Balkans* (Paris, 1971). (= *Magellan : la Géographie et ses problèmes XVI*).
- Raymond of Aguilers** Raymond of aguilers, *Historia francorum qui Ceperunt Iherusalem*; RHC, Occ. III (Paris 1866), 231-309.
- RH** *Revue Historiaue*, Paris, 1876 ff.
- RHC, Occ.** *Recueil des Historiens des Croisades, Historiens Occidentaux* (Paris, 1944 95), 5 vols.
- RHSE** *Revue Historique du Sud-Est Européen*, bucharest, 1924 ff.
- Runciman, Medieval Manichee** S.Runciman *the Medieval Manichee : A Study of the Christian Dualist Heresy* (Cambridge, 1947).



- SEER** Slavonic and East European Review  
London, 1922 ff.
- Sisic, Kroaten** F. Sisic, *Geschichte der Kroaten I*  
(Zagred, 1917).
- Theophanes** *Theophanis Chronographia*. ed.  
C. De Boor (Leipzig, 1883-85), 2 vols.
- Theoph. Cont.** *Theophanes Continuatus,*  
*Ioannes Cameniata, Symeon Ma-*  
*gister, Georgius Monachus Con-*  
*tinuatus*, ed. I. Bekker (CSHB.  
Bonn 1838), 1-481.
- Toynbee,** A. Toynbee, *Constantine Porphy-*  
**Constantine** *rogenitus and his World* (London,  
1973):
- Vasmer, Die** M. vasmer, *Die Slaven in Grie-*  
**Slaven** *chenland* (Berlin 1941. de Gruyter)
- Vlasto,** A. vlasto, *The Entry of the Slavs*  
**Christendom** *into Christendom. An Introduc-*  
*tion to the Medieval History of*  
*the Slavs* (Cambridge, 1970).

A.

- William of Tyre** William of Tyre, *Historia Terum in Partibus Transmarinis Gestarum a tempore Successorum Mahumeth Usque ad Annum Domini MCL XXXIV*, RHC OCC.1 1,2 (Paris, 1844).
- World Atlas** Committee for the World Atlas of Agriculture (ed), *The World Atlas of Agriculture* ( Novora, 1989-76), 5 vols.
- ZRSAN** Zbornik Radova srpske Akademie Nauka. vizantoloski Institut. belgrade 1952 ff.

## فهرس الكتاب

صفحة	
٣	مقدمة .....
٩	١ - البيئة الجغرافية . .....
١٧	٢ - العناصر السكانية . .....
٢٩	٣ - العلاقات مع الدولة البيزنطية . .....
٤١	٤ - الكروات والصرب والبوسنة . .....
٥٧	الخاتمة . .....
٦١	الحواشى . .....
٧١	المصادر والمراجع والمختصرات . .....






رقم الإيداع ٩٤/٤٣٣٥

الترقيم الدولي 0 - 11 - 5487 - 977 I.S.B.N

طبع بمطابع دار روتابرينت





المركز للدراسات والبحوث الإنسانية والاجتماعية  
FOR HUMAN AND SOCIAL STUDIES